

群馬地域の事業推進状況について

ページ	部門	事務事業名	担当課名 ※（ ）内は群馬支所担当課
1	教育・文化	北谷遺跡保存整備事業	文化財保護課
2	都市・建設	群馬中央第二土地区画整理事業	区画整理課
3	都市・建設	菅谷高畑土地区画整理事業	区画整理課
4	都市・建設	上水道管網整備事業（石綿セメント管の布設替）	水道局工務課 （群馬上下水道事務所）
5	都市・建設	汚水管渠整備事業	下水道局整備課 （群馬上下水道事務所）

群馬地域の事業推進状況報告書

平成25年3月31日現在

事務事業名	北谷遺跡保存整備事業	所属 (支所)	教育部文化財保護課
実施期間	平成12年度～全期	事業の種類	ハード事業

【事業概要】

対 象	北谷遺跡	
実施目的	具体的手段	そ の 他
国指定史跡北谷遺跡(平成17年7月14日指定)を適切に保存・管理するとともに、市民共通の文化的・歴史的遺産として活用を図る。	市民共有の文化的・歴史的遺産である北谷遺跡を後世に伝えて行くとともに、憩いの場、歴史学習の場として広く活用を図るため、史跡公園として整備を行う。	全体面積 4.2ha 平成12年度～15年度 範囲確認発掘調査 平成16年度 調査報告書刊行 平成18年度 説明板設置 平成23年度 保存管理計画策定

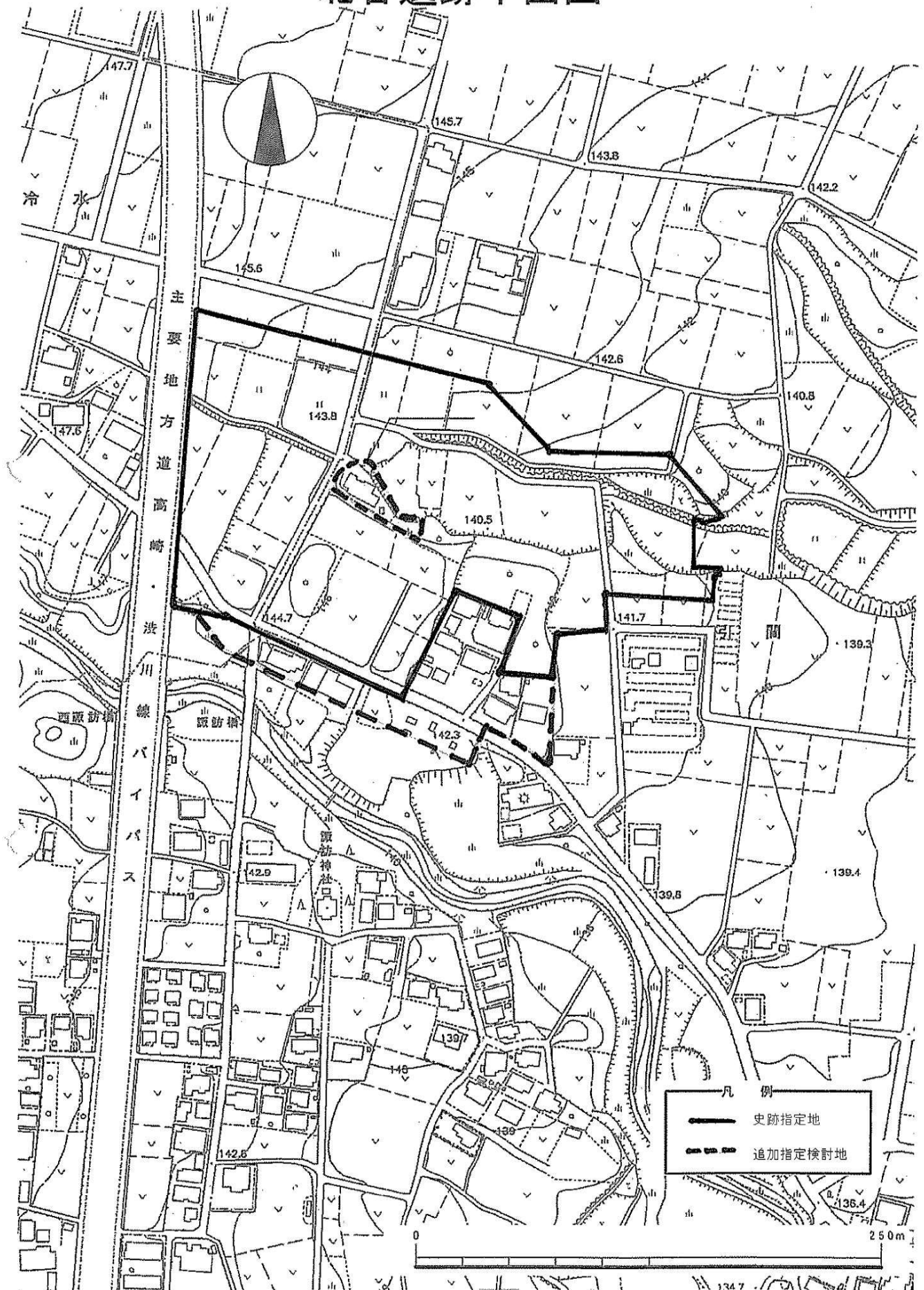
【事業実施状況】

区分 (千円)	当初 予算額	決算 見込額	24年度事業実績
合計	402	—	・説明板設置場所の管理(除草管理)
国	—	—	
県	—	—	
地方債	—	—	
その他	—	—	
一般	402	—	

【事業予定】

区分 (千円)	当初 予算額	25年度事業予定
合計	329	・説明板設置場所の管理(除草管理)
国	—	
県	—	
地方債	—	
その他	—	
一般	329	

北谷遺跡平面図



群馬地域の事業推進状況報告書

平成25年3月31日現在

事務事業名	群馬中央第二土地区画整理事業	所属 (支所)	都市整備部区画整理課
実施期間	平成9年度～平成45年度	事業の種類	ハード事業

【事業概要】

対 象	群馬中央第二土地区画整理地区		
実施目的	具体的手段	そ の 他	
合理的な土地利用と公共公益施設の整備を進め、快適な住環境を備えた健全な市街地を形成する。	土地区画整理事業により整備する。	【施行面積】 72.02ha 【事業概要】 都市計画道路 5,043m、区画道路 14,525m 特殊道路 511m、水路 271m、公園 19,560 m ² 、上水道 13,825m、調整池1箇所、物件移転 268 戸 H24末進捗率 24.8%	

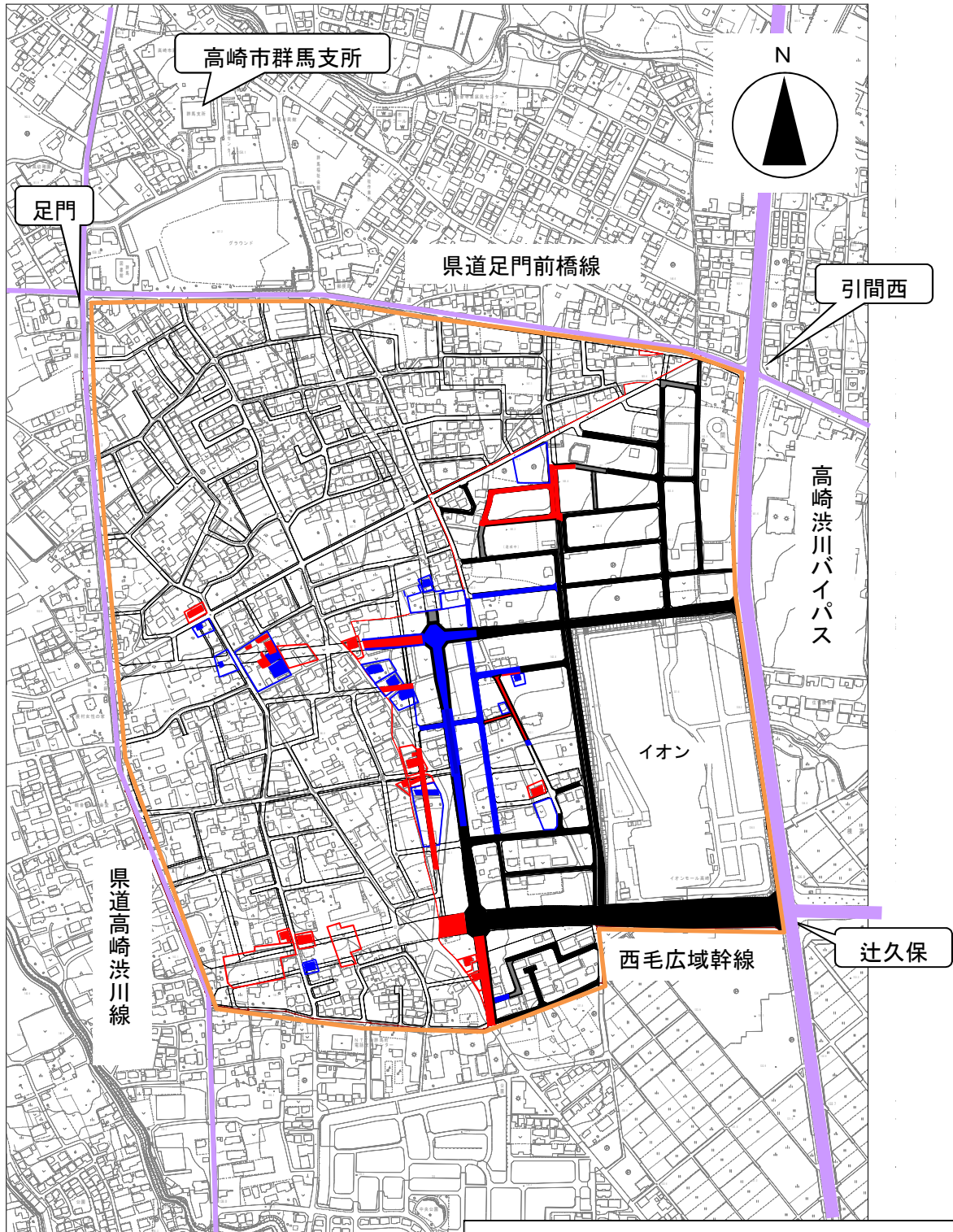
【事業実施状況】

区分 (千円)	当初 予算額	決算 見込額	24年度事業実績
合計	586,189	—	・道路築造工事外 ・建物調査委託外 ・建物移転補償物件外
国	275,000	—	
県	—	—	
地方債	27,000	—	
その他	—	—	
一般	284,189	—	

【事業予定】

区分 (千円)	当初 予算額	25年度事業予定
合計	409,101	・道路築造工事外 ・建物調査委託外 ・建物移転補償物件外
国	194,259	
県	—	
地方債	42,300	
その他	—	
一般	172,542	

中央第二土地区画整理事業 位置図



凡 例

- . . . 過年度施工済箇所
- . . . 平成24年度施工箇所
- . . . 平成25年度施工予定箇所

群馬地域の事業推進状況報告書

平成25年3月31日現在

事務事業名	菅谷高畑土地区画整理事業	所属 (支所)	都市整備部区画整理課
実施期間	平成9年度～平成30年度	事業の種類	ハード事業

【事業概要】

対 象	菅谷高畑土地区画整理地区		
実施目的	具体的手段	そ の 他	
合理的な土地利用と公共施設の整備を進め、快適な住環境を備えた健全な市街地を形成する。	土地区画整理事業により整備する。	【施行面積】 21.89ha 【事業概要】 都市計画道路 1,486m、区画道路 4,891m、特殊道路 116m、水路 79m、公園 6,825㎡、上水道 7,827m、物件移転 108戸 H24 末進捗率 72.6%	

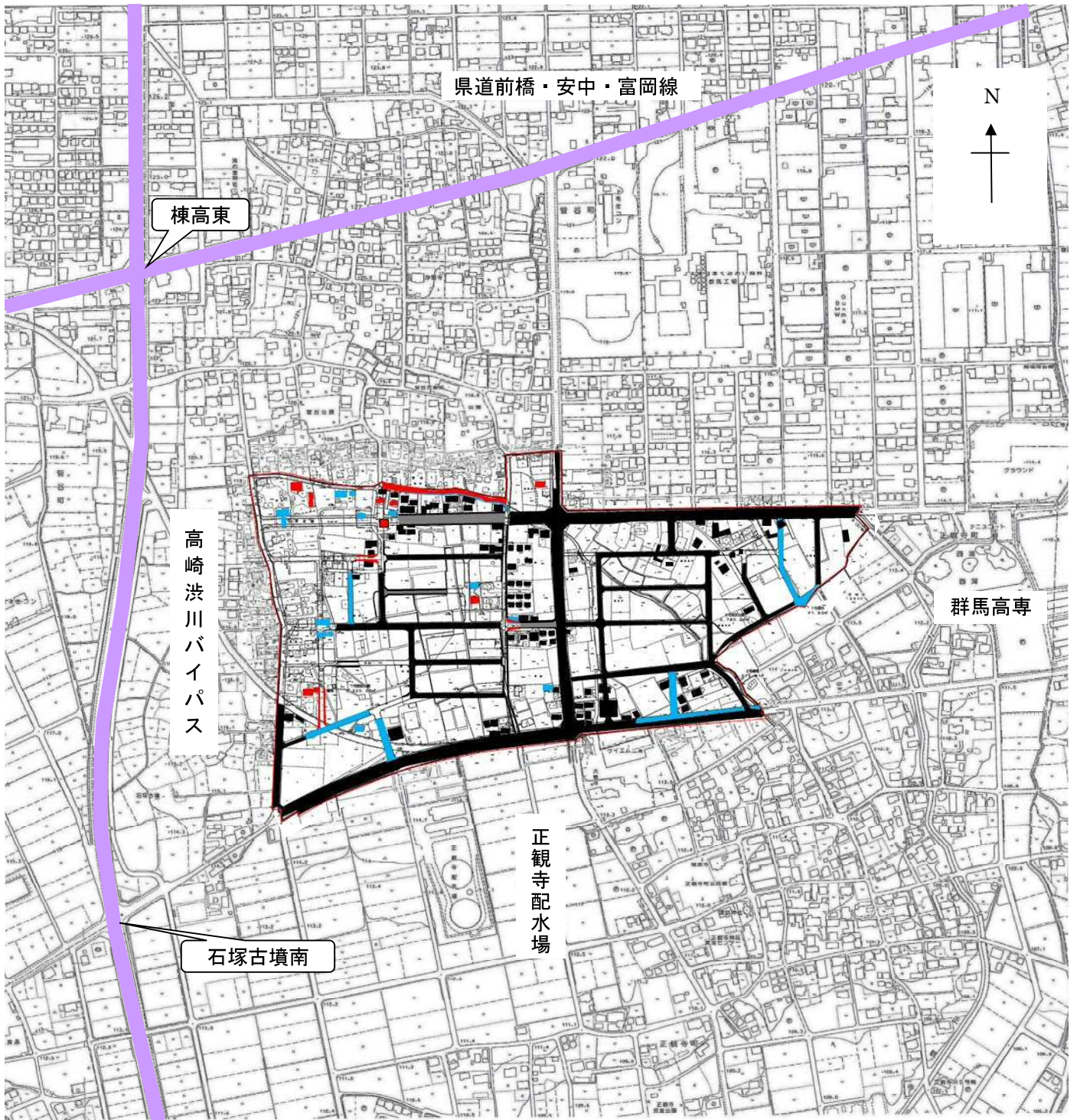
【事業実施状況】

区分 (千円)	当初 予算額	決算 見込額	24年度事業実績
合計	140,900	—	・道路築造工事外 ・建物調査委託外 ・建物移転補償物件外
国	—	—	
県	—	—	
地方債	36,000	—	
その他	—	—	
一般	104,900	—	

【事業予定】

区分 (千円)	当初 予算額	25年度事業予定
合計	126,854	・道路築造工事外 ・建物調査委託外 ・建物移転補償物件外
国	—	
県	—	
地方債	36,000	
その他	—	
一般	90,854	

菅谷高畑土地区画整理事業 位置図



凡 例	
■	・・・過年度施工済箇所
■	・・・平成24年度施工箇所
■	・・・平成25年度施工予定箇所

群馬地域の事業推進状況報告書

平成25年3月31日現在

事務事業名	上水道管網整備事業	所属 (支所)	水道局工務課 (群馬上下水道事務所)
実施期間	全 期	事業の種類	ハード事業

【事業概要】

対 象	配水管		
実施目的	具体的手段	そ の 他	
効率的で災害に強い給水体制の 確立	石綿セメント管等の布設替え	石綿セメント管残存延長 (平成24年度末 57,925.7m)	

【事業実施状況】

区分 (千円)	当初 予算額	決算 見込額	24年度事業実績
合計	117,849	—	<ul style="list-style-type: none"> ・舗装復旧工事 ・配水管布設工事 ・配水管布設替工事
国	—	—	
県	—	—	
地方債	51,100	—	
その他	—	—	
一般	66,749	—	

【事業予定】

区分 (千円)	当初 予算額	25年度事業予定
合計	128,905	<ul style="list-style-type: none"> ・舗装復旧工事 ・配水管布設工事 ・配水管布設替工事
国	—	
県	—	
地方債	55,400	
その他	—	
一般	73,505	

平成24年度 配水管布設替工事 施工箇所位置図

(工務課施行分)

NO. 3

配水管布設替工事 (第14工区)

金古町

NO. 2

配水管布設替工事 (第7工区)

足門町

NO. 6

配水管布設替工事 (第75工区)

引間町・後疋間町

NO. 7

配水管布設替工事 (第80工区)

棟高町

NO. 1

配水管布設替工事 (第43工区)

塚田町

NO. 5

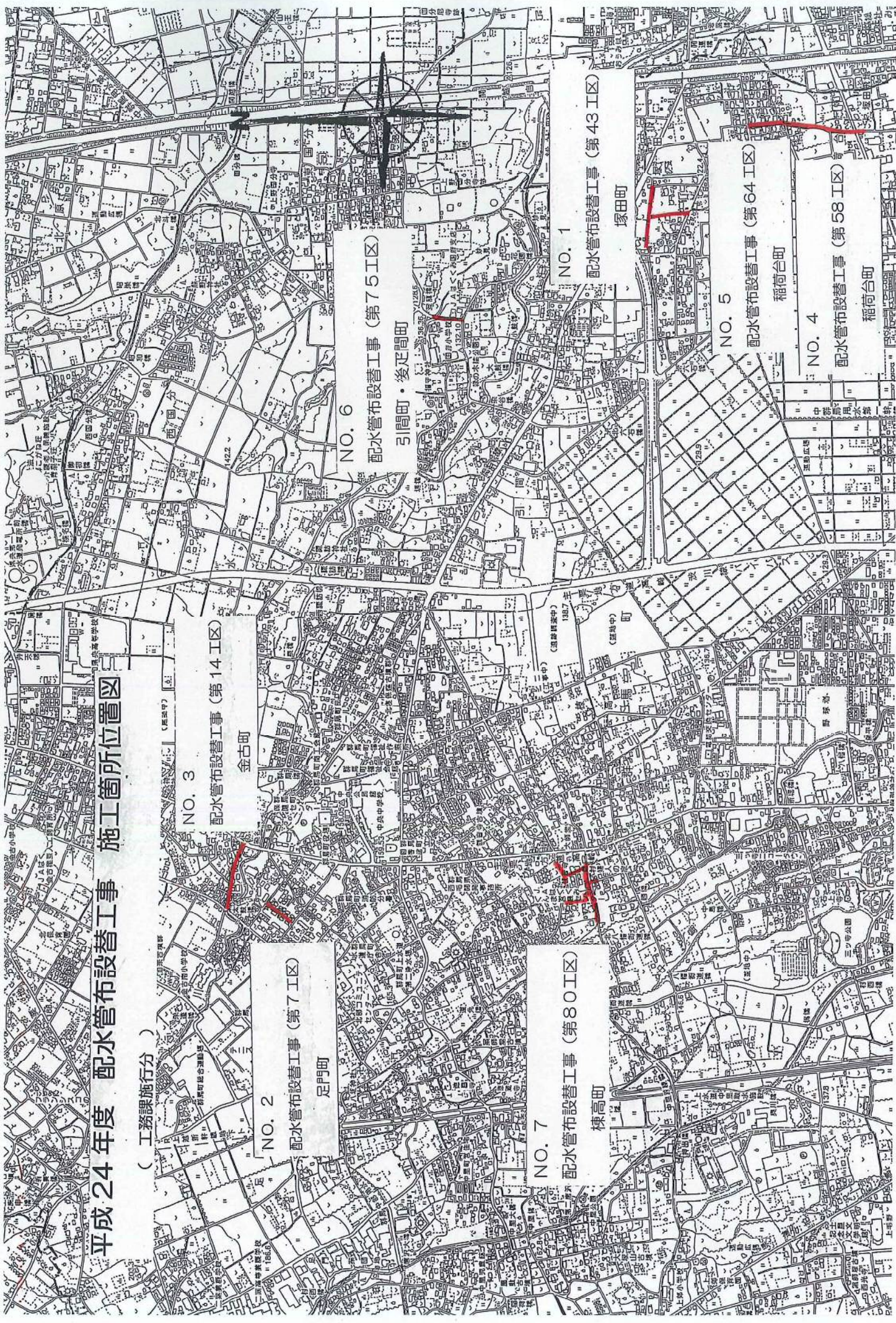
配水管布設替工事 (第64工区)

稲荷台町

NO. 4

配水管布設替工事 (第58工区)

稲荷台町



群馬地域の事業推進状況報告書

平成25年3月31日現在

事務事業名	污水管渠整備事業	所属 (支所)	下水道局整備課 (群馬上下水道事務所)
実施期間	全 期	事業の種類	ハード事業

【事業概要】

対 象	污水管渠		
実施目的	具体的手段	そ の 他	
快適な生活環境の確保 河川の水質改善	計画的な下水道管渠の整備	平成24年度末 整備面積 296.78ha 整備延長 76.12km	

【事業実施状況】

区分 (千円)	当初 予算額	決算 見込額	24年度事業実績
合計	168,184	—	・污水管渠布設工事
国	62,784	—	
県	890	—	
地方債	72,400	—	
その他	25,200	—	
一般	6,910	—	

【事業予定】

区分 (千円)	当初 予算額	25年度事業予定
合計	160,015	・污水管渠布設工事 ・舗装復旧工事
国	56,195	
県	600	
地方債	67,000	
その他	25,200	
一般	11,020	

平成 24 年度 污水管渠整備事業 施工箇所位置図

(整備課施行分)

NO. 1
幹線下水道築造工事 (流開第 2 I 区)
棟高町

NO. 2
枝線下水道築造工事 (流開第 20 I 区)
棟高町

NO. 3
枝線下水道築造工事 (流開第 21 I 区)
菅谷町

