

群馬地域の事業推進状況について

ページ	部門	事務事業名	担当課名 ※（ ）内は群馬支所担当課
1	教育・文化	北谷遺跡保存整備事業	文化財保護課
2	都市・建設	群馬中央第二土地区画整理事業	区画整理課
3	都市・建設	菅谷高畑土地区画整理事業	区画整理課
4	都市・建設	上水道管網整備事業（石綿セメント管の布設替）	水道局工務課 （群馬上下水道事務所）
5	都市・建設	汚水管渠整備事業	下水道局整備課 （群馬上下水道事務所）

群馬地域の事業推進状況報告書

平成26年3月31日現在

事務事業名	北谷遺跡保存整備事業	所属 (支所)	教育部文化財保護課
実施期間	平成12年度～全期	事業の種類	ハード事業

【事業概要】

対 象	北谷遺跡		
実施目的	具体的手段	そ の 他	
国指定史跡北谷遺跡(平成17年7月14日指定)を適切に保存・管理するとともに、市民共通の文化的・歴史的遺産として活用を図る。	市民共有の文化的・歴史的遺産である北谷遺跡を後世に伝えて行くとともに、憩いの場、歴史学習の場として広く活用を図るため、史跡公園として整備を行う。	全体面積 4.2ha 平成12年度～15年度 範囲確認発掘調査 平成16年度 調査報告書刊行 平成18年度 説明板設置 平成23年度 保存管理計画策定	

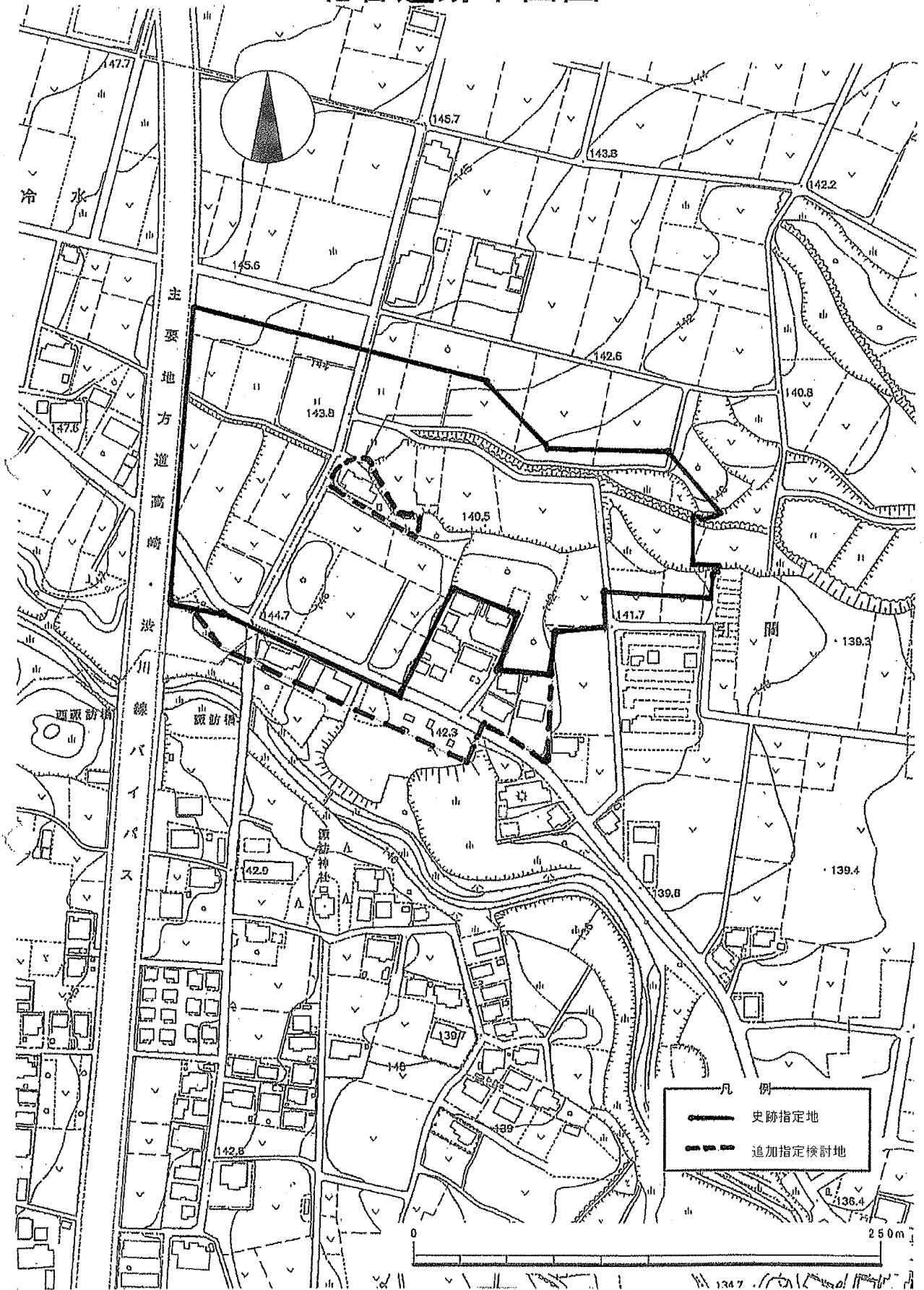
【事業実施状況】

区分 (千円)	当初 予算額	決算 見込額	25年度事業実績
合計	402	328	・説明板設置場所の管理(除草管理)
国	—		
県	—		
地方債	—		
その他	—		
一般	402	328	

【事業予定】

区分 (千円)	当初 予算額	26年度事業予定
合計	328	・説明板設置場所の管理(除草管理)
国	—	
県	—	
地方債	—	
その他	—	
一般	328	

北谷遺跡平面図



群馬地域の事業推進状況報告書

平成26年3月31日現在

事務事業名	群馬中央第二土地区画整理事業	所属 (支所)	都市整備部区画整理課
実施期間	平成9年度～平成45年度	事業の種類	ハード事業

【事業概要】

対 象	群馬中央第二土地区画整理地区		
実施目的	具体的手段	そ の 他	
合理的な土地利用と公共公益施設の整備を進め、快適な住環境を備えた健全な市街地を形成する。	土地区画整理事業により整備する。	【施行面積】 72.02ha 【総事業費】 13,420百万円 【事業概要】 都市計画道路5,043m、区画道路14,525m、特殊道路511m、水路271m、公園19,560㎡、上水道13,825m、調整池1箇所、物件移転268戸 H25末進捗率 27.9%	

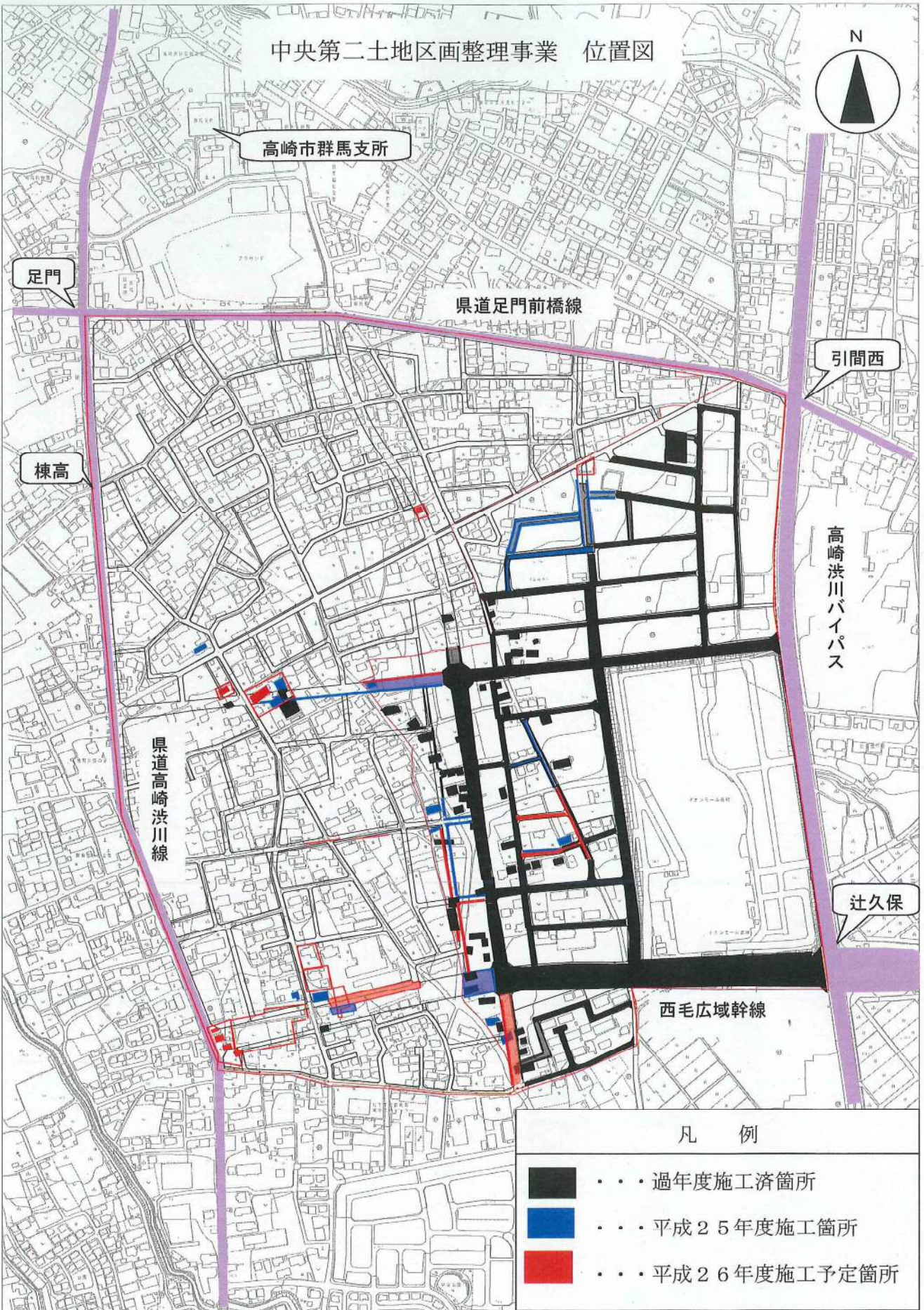
【事業実施状況】

区分 (千円)	当初 予算額	決算 見込額	25年度事業実績
合計	409,101	439,570	・道路築造工事外 ・建物調査委託外 ・建物移転補償物件外
国	194,259	204,350	
県	—	—	
地方債	42,300	9,700	
その他	—	—	
一般	172,542	225,520	

【事業予定】

(千円)	当初 予算額	26年度事業予定
合計	380,128	・道路築造工事外 ・建物調査委託外 ・建物移転補償物件外
国	171,500	
県	—	
地方債	15,600	
その他	—	
一般	193,028	

中央第二土地区画整理事業 位置図



凡 例

- . . . 過年度施工済箇所
- . . . 平成25年度施工箇所
- . . . 平成26年度施工予定箇所

① 都市計画道路 西毛広域幹線



② 都市計画道路 棟高観音寺線



③ 都市計画道路 引間観音寺線



群馬地域の事業推進状況報告書

平成26年3月31日現在

事務事業名	菅谷高畑土地区画整理事業	所属 (支所)	都市整備部区画整理課
実施期間	平成9年度～平成30年度	事業の種類	ハード事業

【事業概要】

対 象	菅谷高畑土地区画整理地区		
実施目的	具体的手段	そ の 他	
合理的な土地利用と公共施設の整備を進め、快適な住環境を備えた健全な市街地を形成する。	土地区画整理事業により整備する。	【施行面積】 21.89ha 【総事業費】 4,027百万円 【事業概要】 都市計画道路 1,486m、区画道路 4,891m、特殊道路 116m、水路 79m、公園 6,825㎡、上水道 7,827m物件移転 108戸 H25 末進捗率 77.4%	

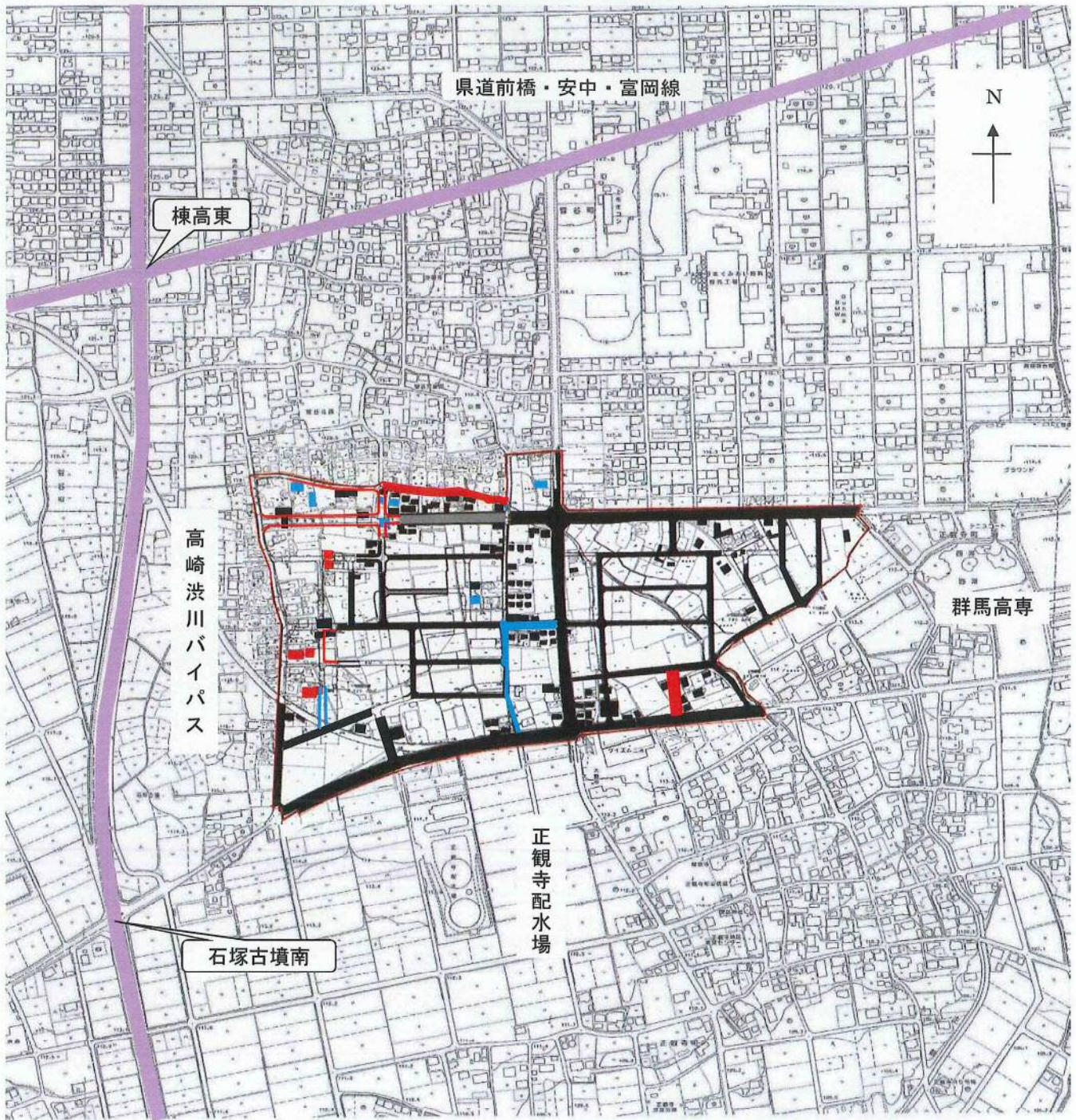
【事業実施状況】

区分 (千円)	当初 予算額	決算 見込額	25年度事業実績
合計	181,854	151,590	・道路築造工事外 ・建物調査委託外 ・建物移転補償物件外
国	55,000	38,500	
県	—	—	
地方債	36,000	36,000	
その他	—	—	
一般	90,854	77,090	

【事業予定】

区分 (千円)	当初 予算額	26年度事業予定
合計	141,300	・道路築造工事外 ・建物調査委託外 ・建物移転補償物件外
国	55,000	
県	—	
地方債	—	
その他	—	
一般	86,300	

菅谷高畑土地区画整理事業 位置図



凡 例	
■	●●● 過年度施工済箇所
■	●●● 平成25年度施工箇所
■	●●● 平成26年度施工予定箇所

① 都市計画道路 菅谷線



群馬地域の事業推進状況報告書

平成26年3月31日現在

事務事業名	上水道管網整備事業	所属 (支所)	水道局工務課 (群馬上下水道事務所)
実施期間	全 期	事業の種類	ハード事業

【事業概要】

対 象	配水管		
実施目的	具体的手段	そ の 他	
効率的で災害に強い給水体制の確立	石綿セメント管等の布設替え	石綿セメント管残存延長 (平成25年度末 56,977.7m)	

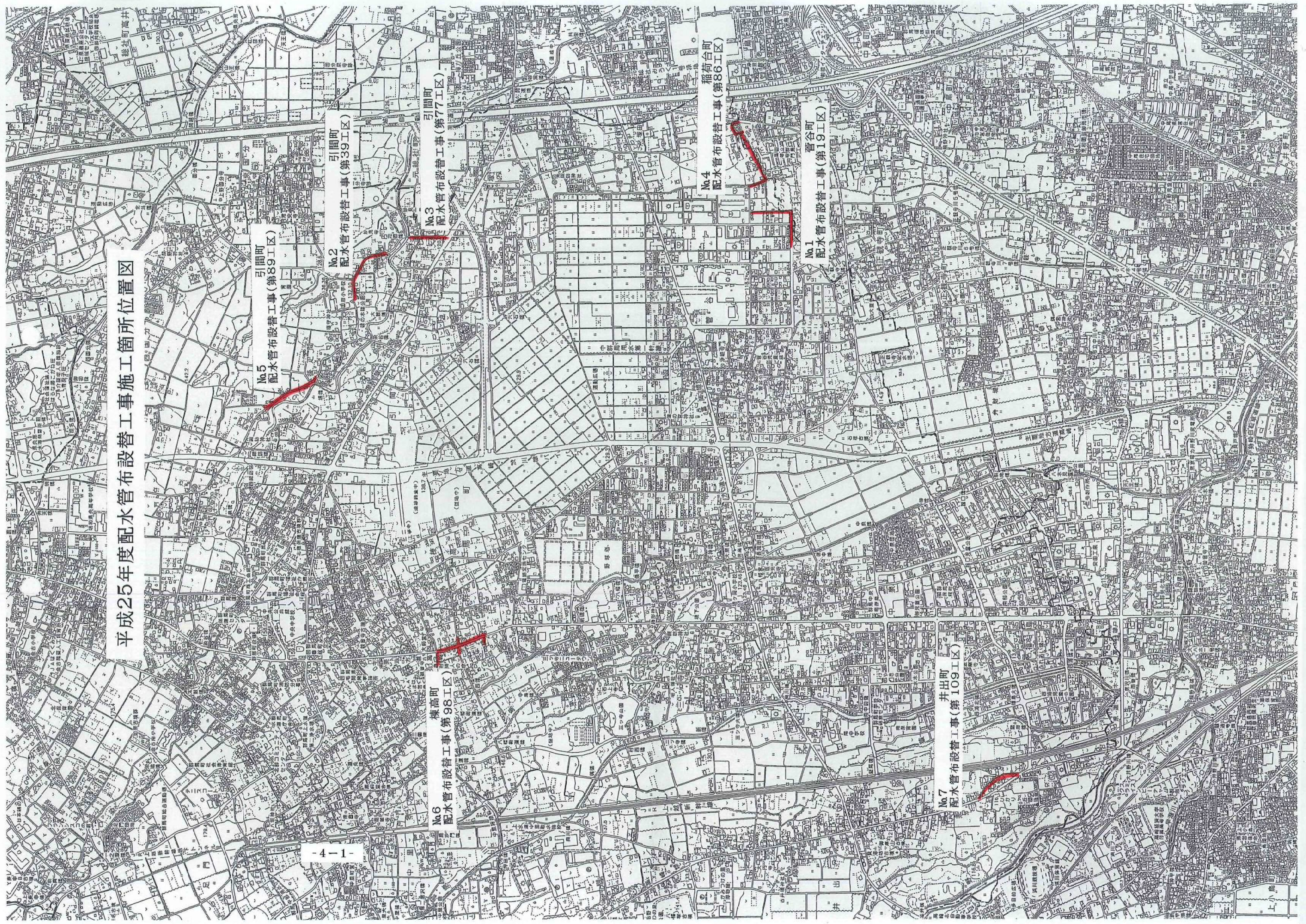
【事業実施状況】

区分 (千円)	当初 予算額	決算 見込額	25年度事業実績
合計	128,905	120,398	<ul style="list-style-type: none"> ・舗装復旧工事 ・配水管布設工事 ・配水管布設替工事
国	—	—	
県	—	—	
地方債	55,400	50,300	
その他	—	—	
一般	73,505	70,098	

【事業予定】

区分 (千円)	当初 予算額	26年度事業予定
合計	113,737	<ul style="list-style-type: none"> ・舗装復旧工事 ・配水管布設替工事
国	—	
県	—	
地方債	45,000	
その他	—	
一般	68,737	

平成25年度配水管布設替工事箇所位置図



No.5
引間町
配水管布設替工事(第89工区)

No.2
引間町
配水管布設替工事(第39工区)

No.3
引間町
配水管布設替工事(第77工区)

No.4
稲荷台町
配水管布設替工事(第86工区)

No.1
菅谷町
配水管布設替工事(第19工区)

No.6
棟高町
配水管布設替工事(第98工区)

No.7
井出町
配水管布設替工事(第109工区)

群馬地域の事業推進状況報告書

平成26年3月31日現在

事務事業名	污水管渠整備事業	所属 (支所)	下水道局整備課 (群馬上下水道事務所)
実施期間	全 期	事業の種類	ハード事業

【事業概要】

対 象	污水管渠		
実施目的	具体的手段	そ の 他	
快適な生活環境の確保 河川の水質改善	計画的な下水道管渠の整備	平成25年度末 整備面積 301.04ha 整備延長 77.36km	

【事業実施状況】

区分 (千円)	当初 予算額	決算 見込額	25年度事業実績
合計	160,015	99,750	・污水管渠布設工事
国	56,195	28,318	
県	600	1,089	
地方債	67,000	25,500	
その他	25,200	19,395	
一般	11,020	25,448	

【事業予定】

区分 (千円)	当初 予算額	26年度事業予定
合計	182,300	・污水管渠布設工事 ・舗装復旧工事
国	54,300	
県	1,410	
地方債	59,100	
その他	19,800	
一般	47,690	

平成25年度污水管渠整備事業施工箇所位置図

No.3 棟高町
枝線下水道築造工事(流関第14工区)

No.7 棟高町
枝線下水道築造工事(流関第401工区)

No.5 菅谷町
枝線下水道築造工事(流関第28工区)

No.1 菅谷町
枝線下水道築造工事(流関第4工区)

No.4 棟高町
枝線下水道築造工事(流関第30工区)

No.2 菅谷町
枝線下水道築造工事(流関第15工区)

No.6 菅谷町
枝線下水道築造工事(流関第37工区)