

## 群馬地域の事業推進状況について

ページ	部門	事 務 事 業 名	担当課名 ※ ( ) 内は群馬支所担当課
1	教育・文化	北谷遺跡保存整備事業	文化財保護課
2	都市・建設	群馬中央第二土地区画整理事業	区画整理課
3	都市・建設	菅谷高畑土地区画整理事業	区画整理課
4	都市・建設	上水道管網整備事業（石綿セメント管の布設替）	水道局工務課 （群馬上下水道事務所）
5	都市・建設	汚水管渠整備事業	下水道局整備課 （群馬上下水道事務所）

## 群馬地域の事業推進状況報告書

平成27年3月31日現在

事務事業名	北谷遺跡保存整備事業	所属 (支所)	教育部文化財保護課
実施期間	平成12年度～全期	事業の種類	ハード事業

### 【事業概要】

対 象	実施目的	具体的手段	そ の 他
	国指定史跡北谷遺跡(平成17年7月14日指定)を適切に保存・管理するとともに、市民共通の文化的・歴史的遺産として活用を図る。	市民共有の文化的・歴史的遺産である北谷遺跡を後世に伝えて行くとともに、憩いの場、歴史学習の場として広く活用を図るため、史跡公園として整備を行う。	全体面積 4.2ha 平成12年度～15年度 範囲確認発掘調査 平成16年度 調査報告書刊行 平成18年度 説明板設置 平成23年度 保存管理計画策定

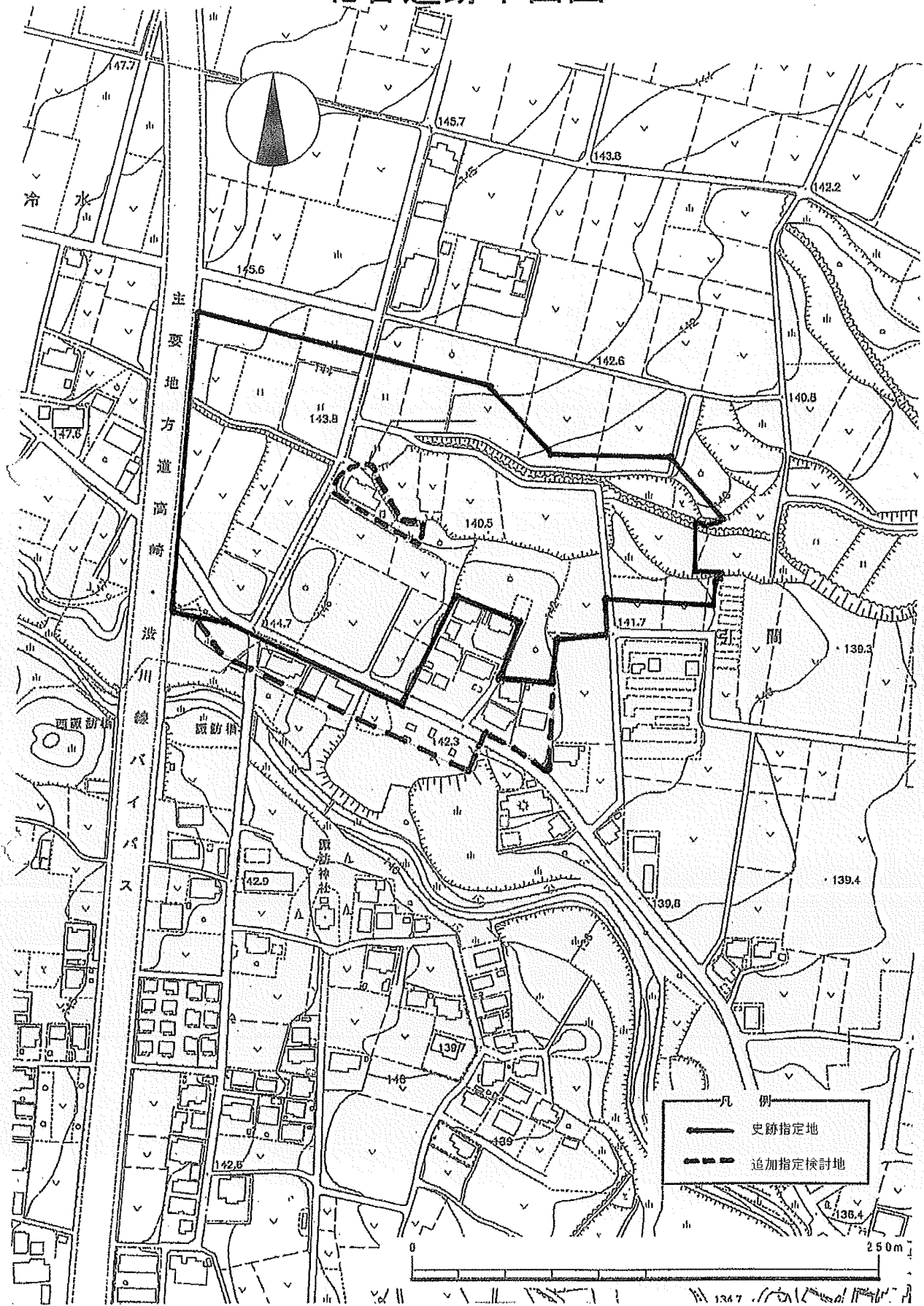
### 【事業実施状況】

区分 (千円)	当初 予算額	決算 見込額	26年度事業実績
合計	328	328	・説明板設置場所の管理(除草管理)
国			
県			
地方債			
その他			
一般	328	328	

### 【事業予定】

区分 (千円)	当初 予算額	27年度事業予定
合計	351	・説明板設置場所の管理(除草管理)
国		
県		
地方債		
その他		
一般	351	

# 北谷遺跡平面図



## 群馬地域の事業推進状況報告書

平成27年3月31日現在

事務事業名	群馬中央第二土地区画整理事業	所属 (支所)	都市整備部区画整理課
実施期間	平成9年度～平成45年度	事業の種類	ハード事業

### 【事業概要】

対象	実施目的	具体的手段	その他
	合理的な土地利用と公共公益施設の整備を進め、快適な住環境を備えた健全な市街地を形成する。	土地区画整理事業により整備する。	【施行面積】72.02ha 【総事業費】13,420百万円 【事業概要】都市計画道路5,043m、区画道路14,525m 特殊道路511m、水路271m、公園19,560㎡、上水道13,825m、調整池1箇所、物件移転268戸 H26末進捗率 30.7%

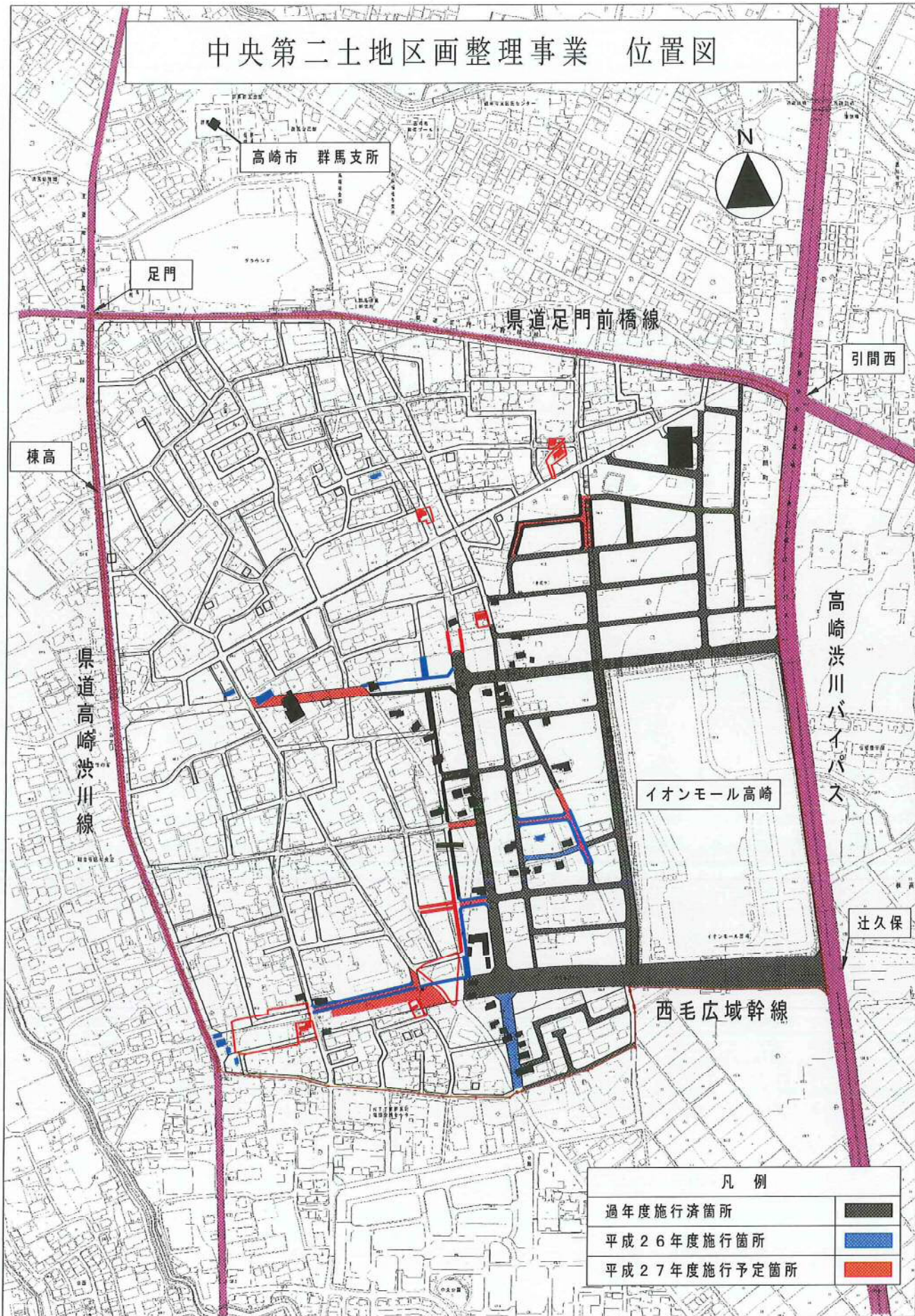
### 【事業実施状況】

区分 (千円)	当初 予算額	決算 見込額	26年度事業実績
合計	380,128	414,911	<ul style="list-style-type: none"> <li>・道路築造工事外</li> <li>・建物調査委託外</li> <li>・建物移転補償物件外</li> </ul>
国	171,500	86,350	
県	—	—	
地方債	15,600	39,700	
その他	—	—	
一般	193,028	288,861	

### 【事業予定】

(千円)	当初 予算額	27年度事業予定
合計	355,187	<ul style="list-style-type: none"> <li>・道路築造工事外</li> <li>・建物調査委託外</li> <li>・建物移転補償物件外</li> </ul>
国	151,184	
県	—	
地方債	81,800	
その他	—	
一般	122,203	

# 中央第二土地区画整理事業 位置図



- ① 都市計画道路  
中央幹線  
(西毛広域幹線)

( 撮影方向 )  
( 西から東 )



- ② 都市計画道路  
棟高観音寺線

( 撮影方向 )  
( 南から北 )



- ③ 都市計画道路  
引間観音寺線

( 撮影方向 )  
( 東から西 )



## 群馬地域の事業推進状況報告書

平成27年3月31日現在

事務事業名	菅谷高畑土地区画整理事業	所属 (支所)	都市整備部区画整理課
実施期間	平成9年度～平成32年度	事業の種類	ハード事業

### 【事業概要】

対象	菅谷高畑土地区画整理地区		
実施目的	具体的手段	その他	
合理的な土地利用と公共施設の整備を進め、快適な住環境を備えた健全な市街地を形成する。	土地区画整理事業により整備する。	【施行面積】21.89ha 【総事業費】4,240百万円 【事業概要】都市計画道路 1,486m、区画道路 4,891m、特殊道路 116m、水路 79m、公園 6,825㎡、上水道 7,827m、物件移転 108戸 H26末進捗率 77.7%	

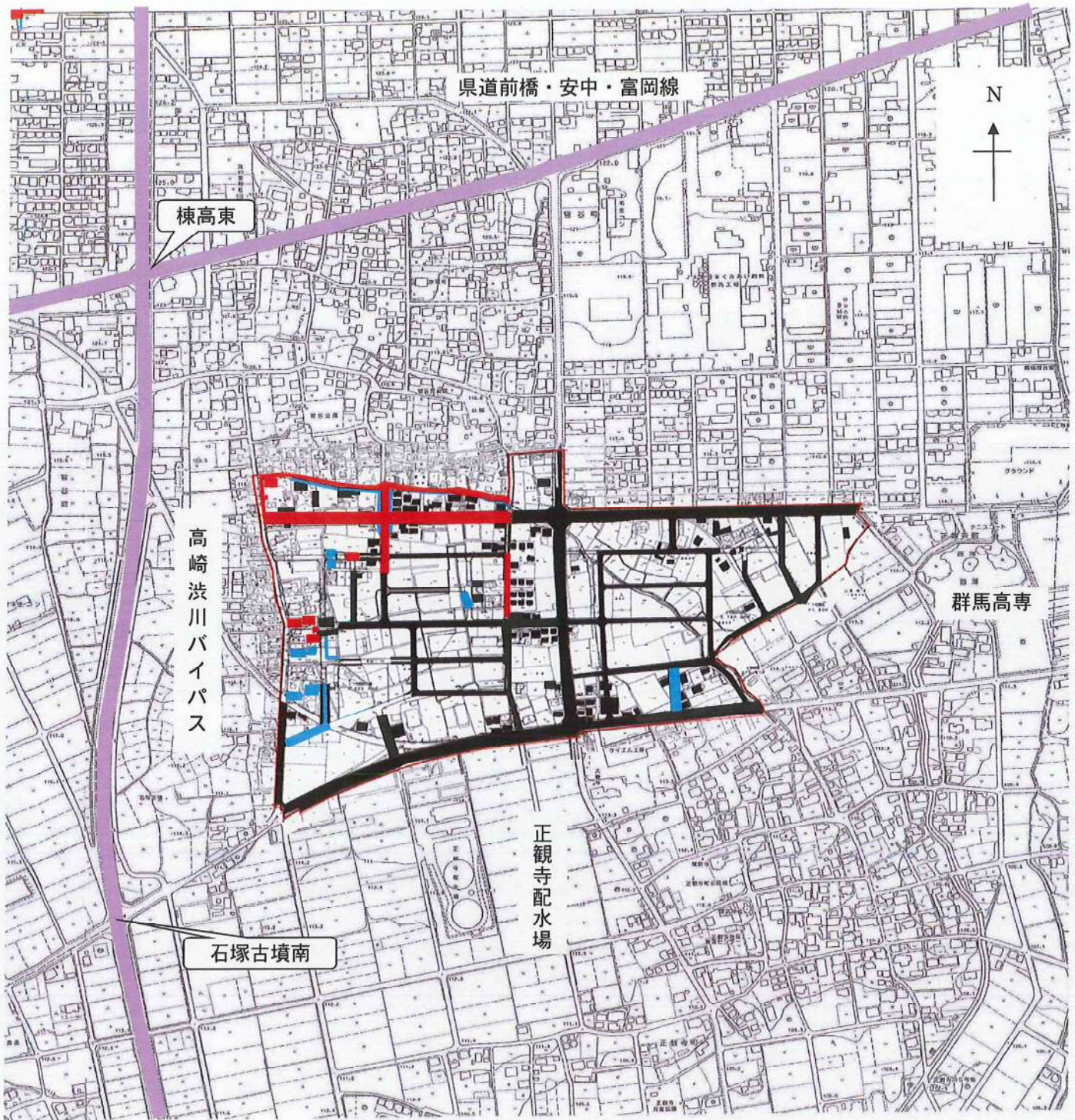
### 【事業実施状況】

区分 (千円)	当初 予算額	決算 見込額	26年度事業実績 ・道路築造工事外 ・建物調査委託外 ・建物移転補償物件外
合計	141,300	124,634	
国	55,000	45,936	
県	—	—	
地方債			
その他	—	—	
一般	86,300	78,698	

### 【事業予定】

区分 (千円)	当初 予算額	27年度事業予定 ・道路築造工事外 ・建物移転補償物件外
合計	145,962	
国	53,350	
県	—	
地方債		
その他	—	
一般	92,612	

# 菅谷高畑土地区画整理事業 位置図



凡 例	
■	・・・過年度施工済箇所
■	・・・平成26年度施工箇所
■	・・・平成27年度施工予定箇所



①都市計画道路菅谷線



物件東方向から望む

②区画道路4号外1線



物件北方向から望む

③区画道路36号外1線



物件西方向から望む

## 群馬地域の事業推進状況報告書

平成27年3月31日現在

事務事業名	上水道管網整備事業	所属 (支所)	水道局工務課 (群馬上下水道事務所)
実施期間	全期	事業の種類	ハード事業

### 【事業概要】

対象	配水管		
実施目的	具体的手段	その他	
効率的で災害に強い給水体制の確立	石綿セメント管等の布設替え	石綿セメント管残存延長 (平成26年度末 54,426.5m)	

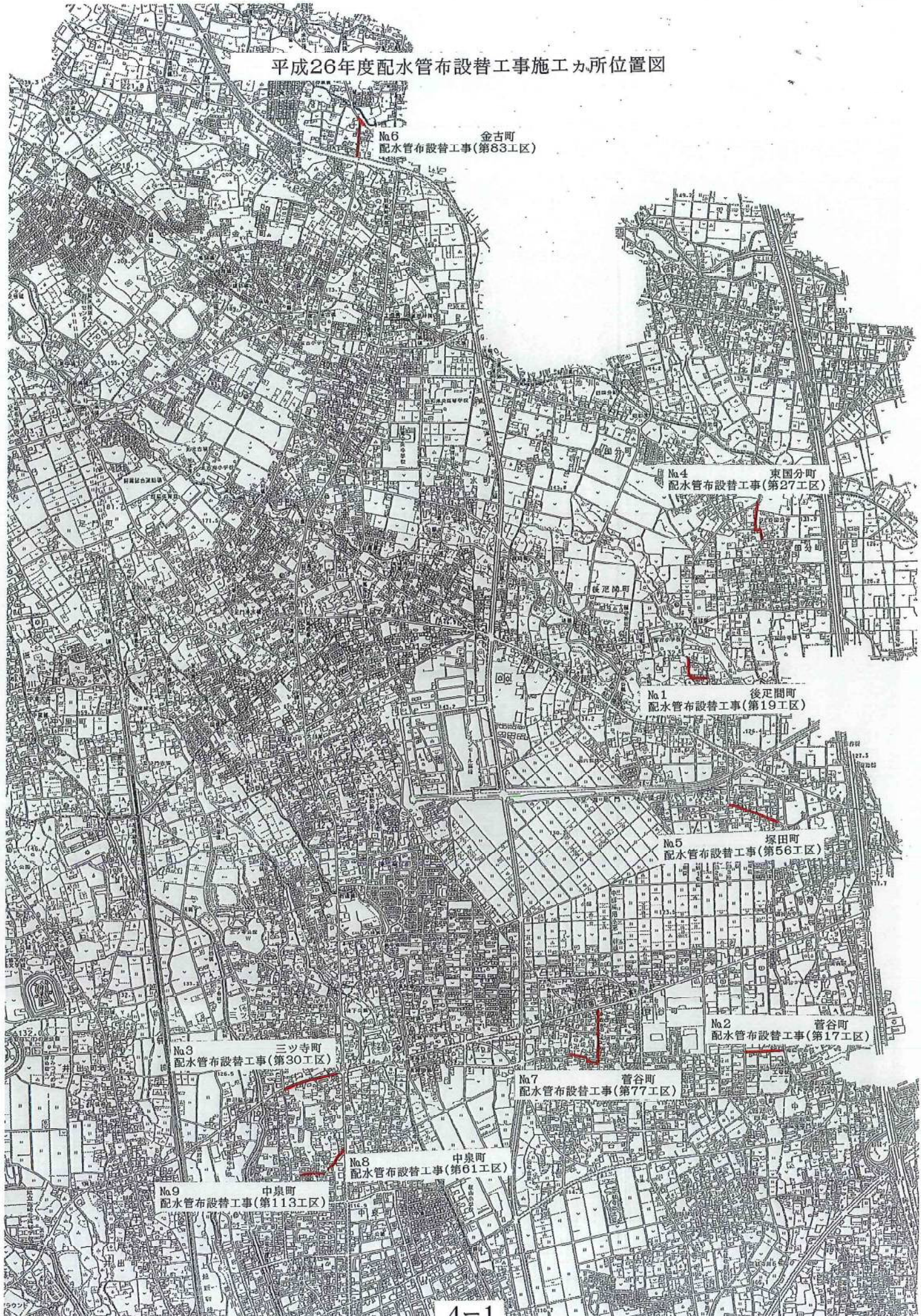
### 【事業実施状況】

区分 (千円)	当初 予算額	決算 見込額	26年度事業実績
合計	113,737	126,373	<ul style="list-style-type: none"> <li>・舗装復旧工事</li> <li>・配水管布設工事</li> <li>・配水管布設替工事</li> </ul>
国	-	-	
県	-	-	
地方債	45,000	48,018	
その他	-	-	
一般	68,737	78,355	

### 【事業予定】

区分 (千円)	当初 予算額	27年度事業予定
合計	104,003	<ul style="list-style-type: none"> <li>・舗装復旧工事</li> <li>・配水管布設替工事</li> </ul>
国	-	
県	-	
地方債	39,400	
その他	-	
一般	64,603	

平成26年度配水管布設替工事施工カ所位置図



No.6 金古町  
配水管布設替工事(第83工区)

No.4 東国分町  
配水管布設替工事(第27工区)

No.1 後疋間町  
配水管布設替工事(第19工区)

No.5 塚田町  
配水管布設替工事(第56工区)

No.2 菅谷町  
配水管布設替工事(第17工区)

No.3 三ツ寺町  
配水管布設替工事(第30工区)

No.7 菅谷町  
配水管布設替工事(第77工区)

No.8 中泉町  
配水管布設替工事(第61工区)

No.9 中泉町  
配水管布設替工事(第113工区)

## 群馬地域の事業推進状況報告書

平成27年3月31日現在

事務事業名	汚水管渠整備事業	所属 (支所)	下水道局整備課 (群馬上下水道事務所)
実施期間	全 期	事業の種類	ハード事業

### 【事業概要】

対 象	汚水管渠		
実施目的	具体的手段	そ の 他	
快適な生活環境の確保 河川の水質改善	計画的な下水道管渠の整備	平成26年度末 整備面積 307.40ha 整備延長 78.79km	

### 【事業実施状況】

区分 (千円)	当初 予算額	決算 見込額	26年度事業実績
合計	182,300	155,765	・汚水管渠布設工事
国	54,300	55,613	
県	1,410	687	
地方債	59,100	63,500	
その他	19,800	21,757	
一般	47,690	14,208	

### 【事業予定】

区分 (千円)	当初 予算額	27年度事業予定
合計	173,970	・汚水管渠布設工事 ・舗装復旧工事
国	48,700	
県	1,740	
地方債	59,000	
その他	33,100	
一般	31,430	

# 平成26年度污水管渠整備事業施工力所位置図

No.1 足門町  
枝線下水道築造工事(流関第1工区)

No.4 棟高町  
枝線下水道築造工事(流関第24工区)

No.7 棟高町  
枝線下水道築造工事(流関第403工区)

No.3 菅谷町  
枝線下水道築造工事(流関第401工区)

No.2 菅谷町  
枝線下水道築造工事(流関第6工区)

No.8 棟高町  
枝線下水道築造工事(流関第402工区)

No.6 菅谷町  
枝線下水道築造工事(流関第40工区)

No.5 菅谷町  
枝線下水道築造工事(流関第18工区)