

第2回高崎市群馬地域審議会 説 明 用 資 料

- 1 頁 ・ ・ 北部公園（仮称）建設事業
- 2 頁 ・ ・ 三ツ寺公園整備事業
- 3 頁 ・ ・ 菅谷南線道路事業
- 4 頁 ・ ・ 中央第二土地区画整理事業
- 5 頁 ・ ・ 菅谷高畑土地区画整理事業
- 6 頁 ・ ・ 利根川上流流域関連群馬町公共
下水道計画一般図

平成18年7月5日

内原橋

1:5000

北部公園(仮称)建設予定地

A=4.0ha

愛宕神社

金古

諏訪古墳

運動広場

牛越橋

馬頭橋

稲荷橋

中諏訪橋

桃山稲荷神社

川端橋

代田橋

諏訪児童公園

諏訪神社

日本絹の里

方道前橋

箕

金古橋

郷線

金古小学校

在野地

北保育園

金古稚蚕

案内図

菅谷南線道路事業
(市道 群馬-井出菅谷引間線)

1:5000

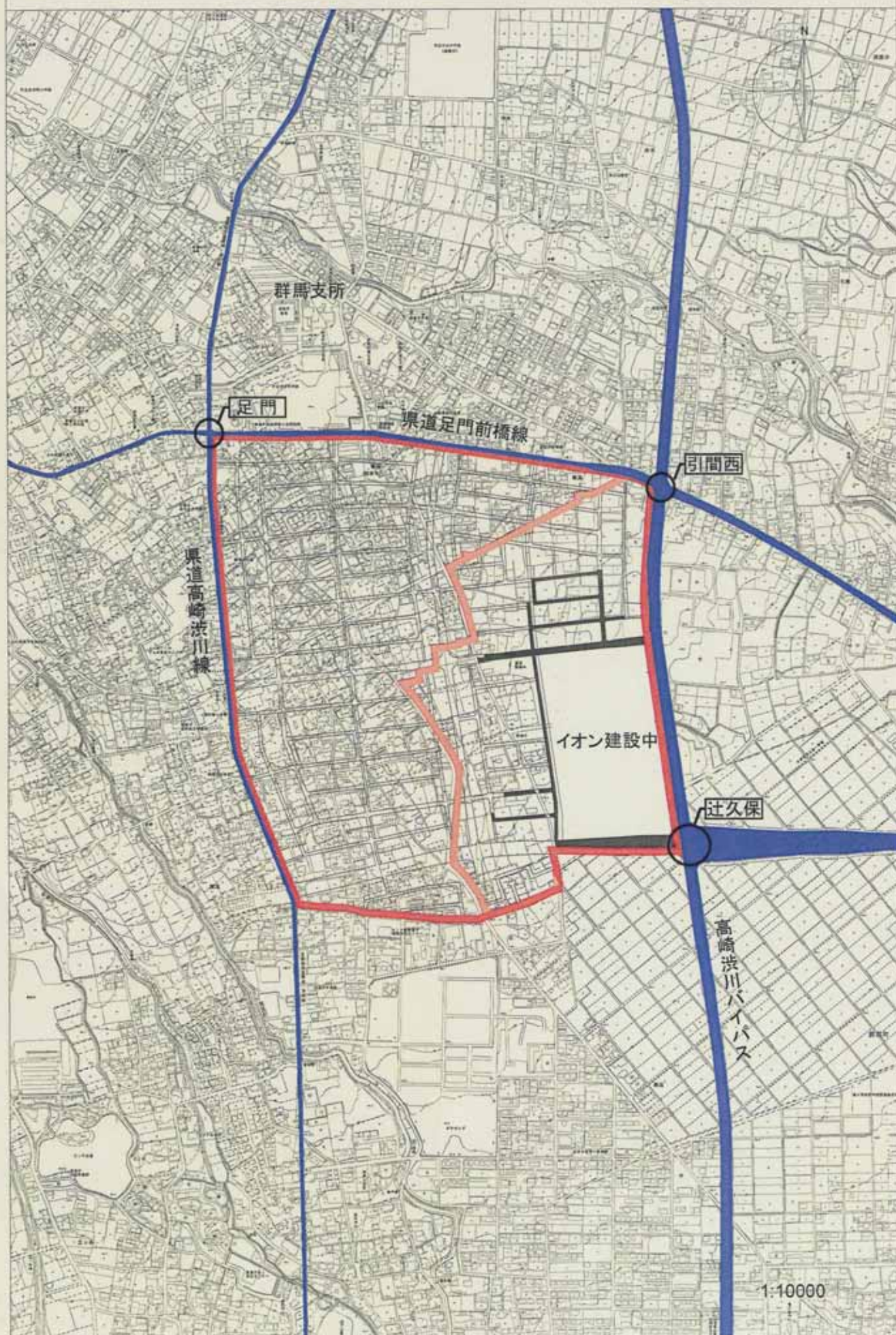
菅谷高畑
土地区画整理事業地区

事業区間 L=170m W=17m

南部土地区画
整理事業地区

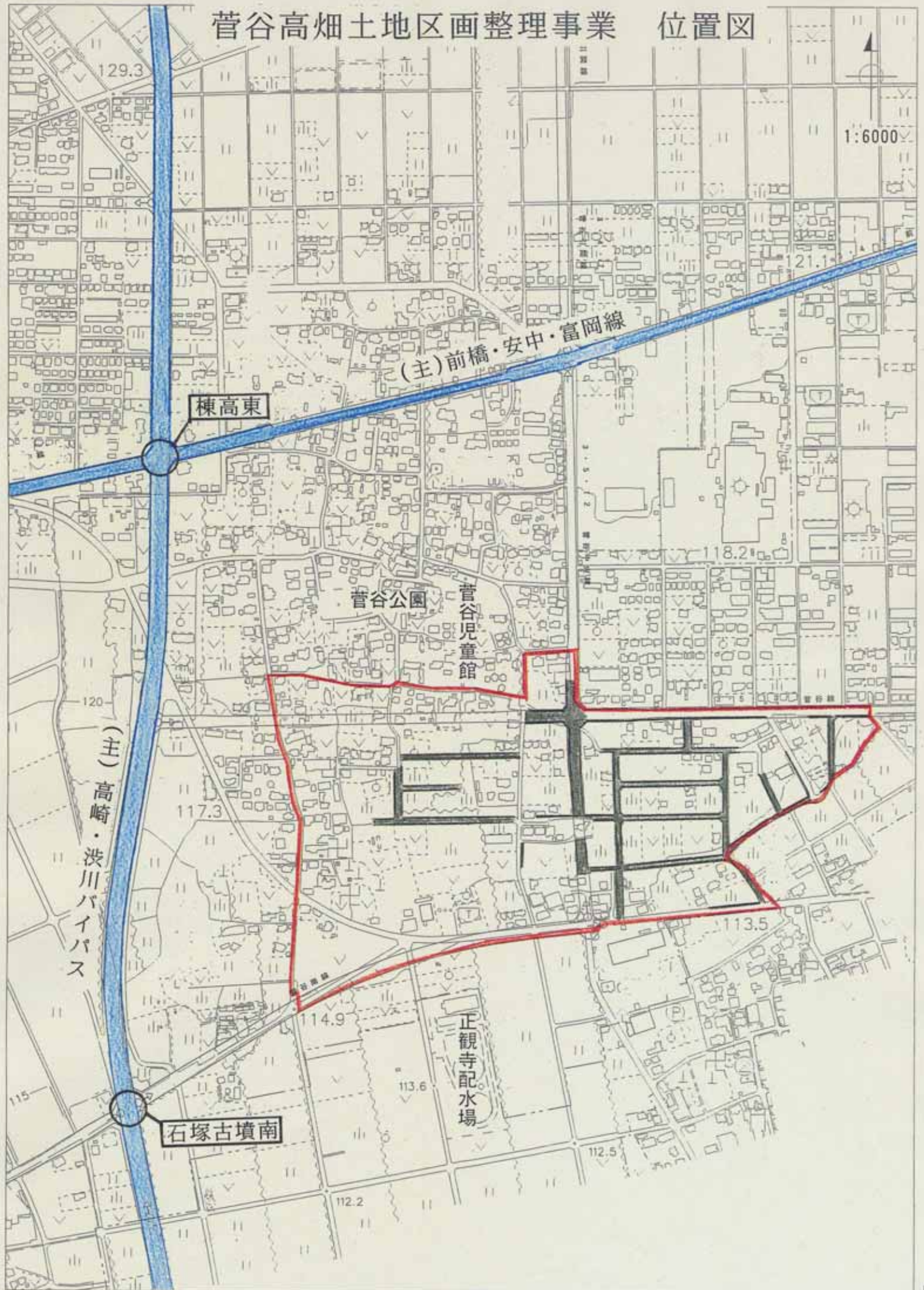


中央第二土地区画整理事業 位置図

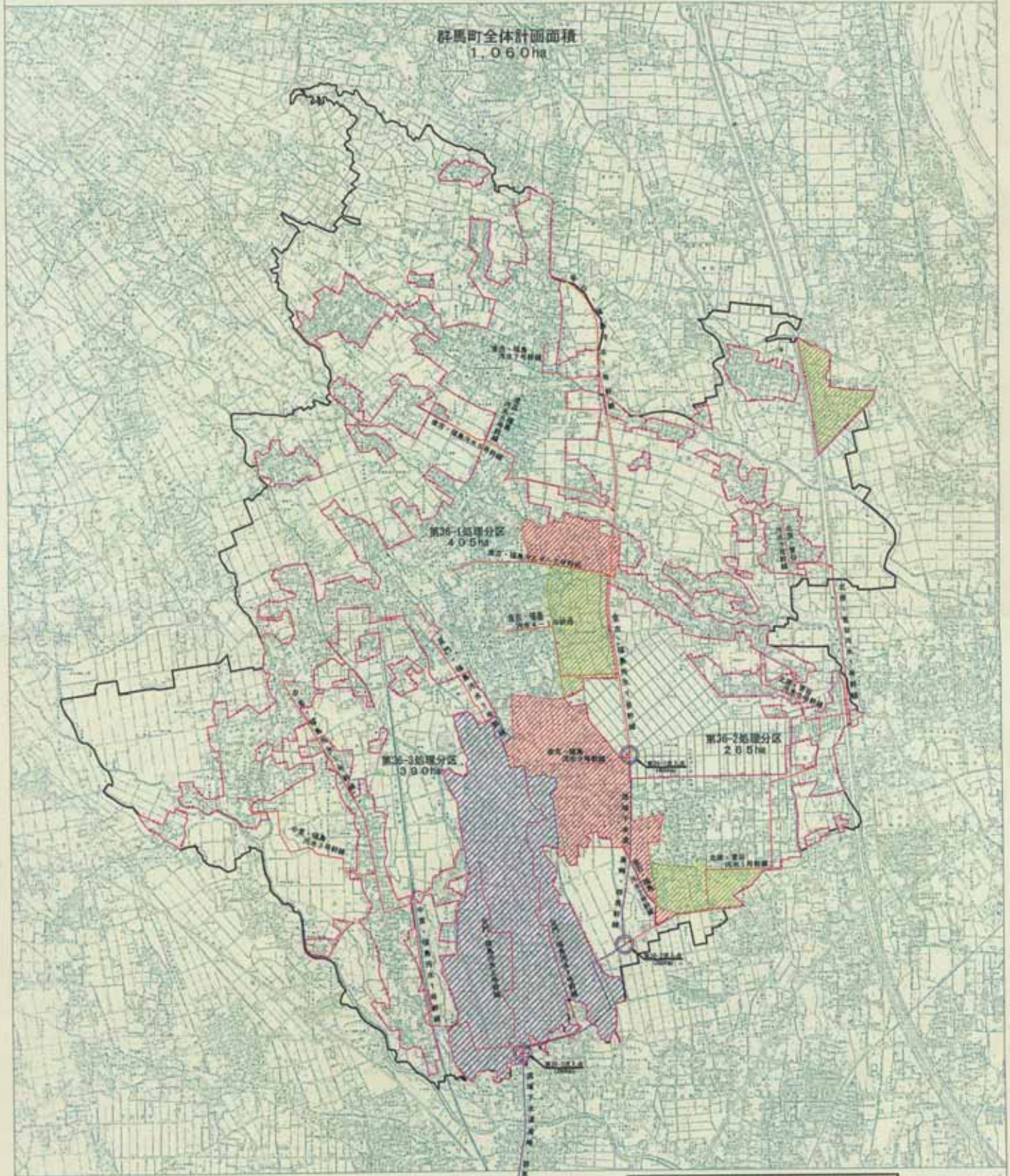


菅谷高畑土地区画整理事業 位置図

1:6000



利根川上流流域関連群馬町公共下水道計画一般図（污水）



群馬町全体計画面積
1,060ha

凡	例
↔	全体計画区域
▨ (red)	整備予定区域 (90ha)
▨ (blue)	整備済み区域 (180ha)
▨ (green)	現在整備中区域 (70ha)

現在認可面積 (340ha)