

第 5 次総合計画前期実施計画事業の推進状況について

ページ	部門	事 務 事 業 名	担当課名 ※（ ）内は群馬支所担当課
1	教育・文化	北谷遺跡保存整備事業	文化財保護課
2	都市・建設	群馬中央第二土地区画整理事業	区画整理課
3	都市・建設	菅谷高畑土地区画整理事業	区画整理課
4	都市・建設	上水道管網整備事業（石綿セメント管の布設替）	水道局工務課 （群馬上下水道事務所）
5	都市・建設	汚水管渠整備事業	下水道局整備課 （群馬上下水道事務所）

第5次総合計画・前期実施計画事業推進状況報告書

平成24年3月31日現在

事務事業名	北谷遺跡保存整備事業	所属 (支所)	教育部文化財保護課 (群馬支所地域振興課)
実施期間	平成12年度～全期	事業の種類	ハード事業

【事業概要】

対象(誰を、何を)	北谷遺跡		
実施目的(どういった状態に)	具体的手段(どういった手段で)	その他(全体計画等)	
国指定史跡北谷遺跡(平成17年7月14日指定)を適切に保存・管理するとともに、市民共通の文化的・歴史的遺産として活用を図る。	市民共有の文化的・歴史的遺産である北谷遺跡を後世に伝えて行くとともに、憩いの場、歴史学習の場として広く活用を図るため、史跡公園として整備を行う。	全体面積 4.2ha 平成12年度～15年度 範囲確認発掘調査 平成16年度 調査報告書刊行 平成18年度 説明板設置	

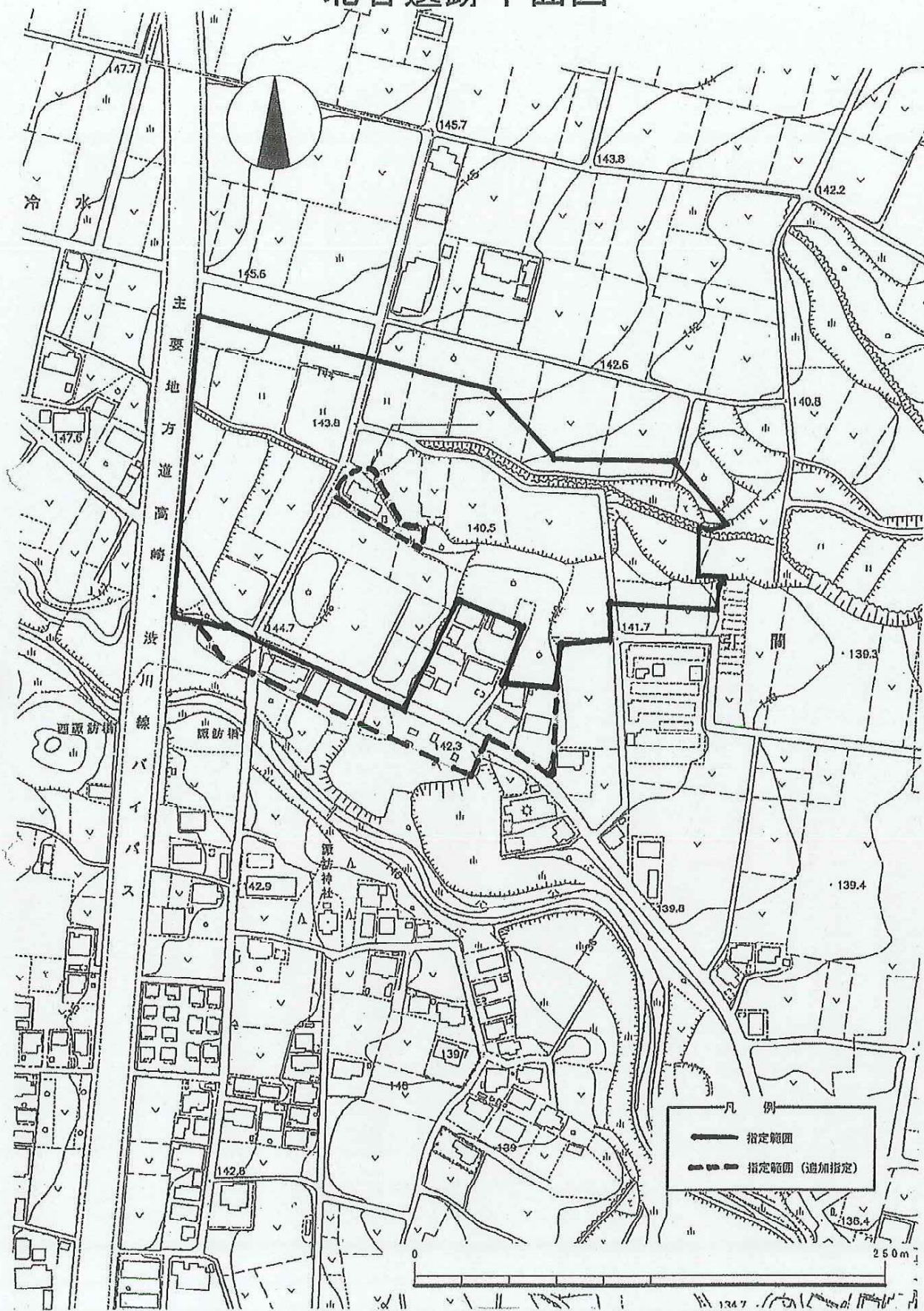
【年度別事業計画】

平成22年度	平成23年度	平成24年度	
・史跡保存管理計画の策定準備	・史跡保存管理計画策定 ・保存管理計画策定委員会	・史跡境界杭の設置 ・用地買収準備(国と協議)	

【年度別推進状況】

区分 (千円)	当初 予算額	決算 見込額	23年度事業実績
合計	2,566	2,548	■保存管理計画策定着手 ■保存管理計画策定委員会を設置 ■保存管理計画書の発行 ■説明板設置場所の管理(除草管理)
国	1,000	1,000	
県	300	300	
地方債	0	0	
その他	0	0	
一般	1,266	1,248	
区分 (千円)	当初 予算額	決算 見込額	24年度事業内容
合計	402	—	■用地買収準備 ■説明板設置場所の管理(除草管理)
国		—	
県		—	
地方債		—	
その他		—	
一般	402	—	
25年度以降事業予定			

北谷遺跡平面図



第5次総合計画・前期実施計画事業推進状況報告書

平成24年3月31日現在

事務事業名	群馬中央第二土地区画整理事業	所属 (支所)	都市整備部区画整理課
実施期間	平成9年度～平成35年度	事業の種類	ハード事業

【事業概要】

対象(誰を、何を)	群馬中央第二土地区画整理地区		
実施目的(どういった状態に)	具体的手段(どういった手段で)	その他(全体計画等)	
合理的な土地利用と公共公益施設の整備を進め、快適な住環境を備えた健全な市街地を形成する。	土地区画整理事業により整備する。	【施行面積】 72.02ha 【総事業費】 13,300百万円 【事業概要】 都市計画道路 4,993m、区画道路13,098m 特殊道路1,557m、水路271m、公園21,700㎡、上水道15,890m、調整池1箇所、物件移転606戸 H23末進捗率 21.5%	

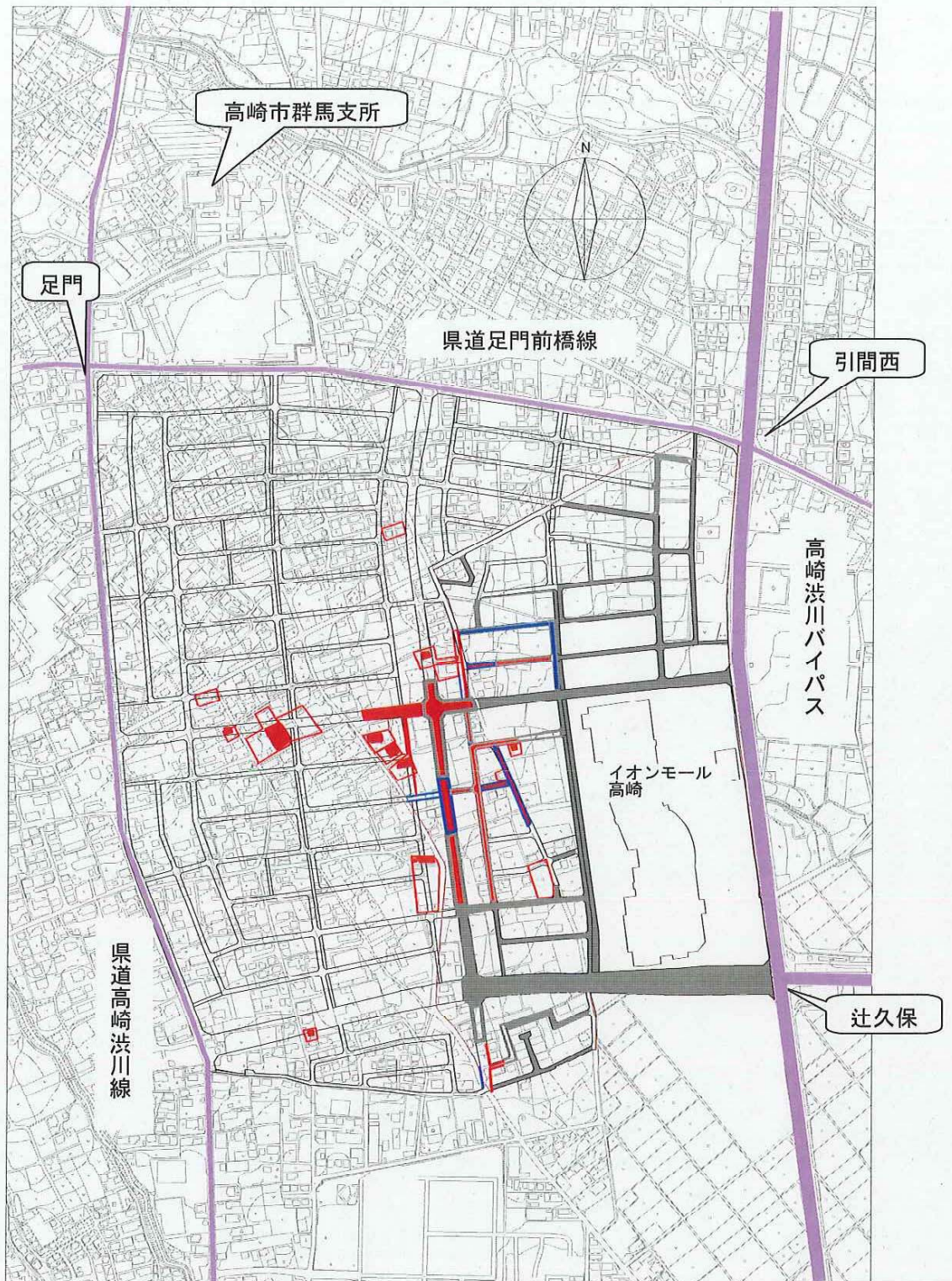
【年度別事業計画】

平成22年度	平成23年度	平成24年度	
道路築造工事 物件移転補償 その他	道路築造工事 物件移転補償 その他	道路築造工事 物件移転補償 その他	

【年度別推進状況】

区分 (千円)	当初 予算額	決算 見込額	
23年度事業実績			
合計	529,179	385,253	■道路築造工事外 6件 ■建物調査委託外 8件 ■建物移転補償物件外 9件
国	200,400	103,264	
県	—	—	
地方債	79,200	79,200	
その他	—	—	
一般	249,579	202,789	
24年度事業内容			
合計	586,189	—	■道路築造工事外 5件予定 ■建物調査委託外 8件予定 ■建物移転補償物件外 14件予定
国	275,000	—	
県	—	—	
地方債	27,000	—	
その他	—	—	
一般	284,189	—	
25年度以降事業予定			

中央第二土地区画整理事業 位置図



凡 例	
	・・・過年度施工済箇所
	・・・平成23年度施工箇所
	・・・平成24年度施工予定箇所

第5次総合計画・前期実施計画事業推進状況報告書

平成24年3月31日現在

事務事業名	菅谷高畑土地区画整理事業	所属 (支所)	都市整備部区画整理課
実施期間	平成9年度～平成30年度	事業の種類	ハード事業

【事業概要】

対象(誰を、何を)	菅谷高畑土地区画整理地区		
実施目的(どういった状態に)	具体的手段(どういった手段で)	その他(全体計画等)	
合理的な土地利用と公共公益施設の整備を進め、快適な住環境を備えた健全な市街地を形成する。	土地区画整理事業により整備する。	【施行面積】 21.89ha 【総事業費】 4,027百万円 【事業概要】 都市計画道路1,486m、区画道路4,845m、特殊道路161m、水路79m、公園6,825㎡、上水道7,827m、物件移転118戸 H23末進捗率 66.80%	

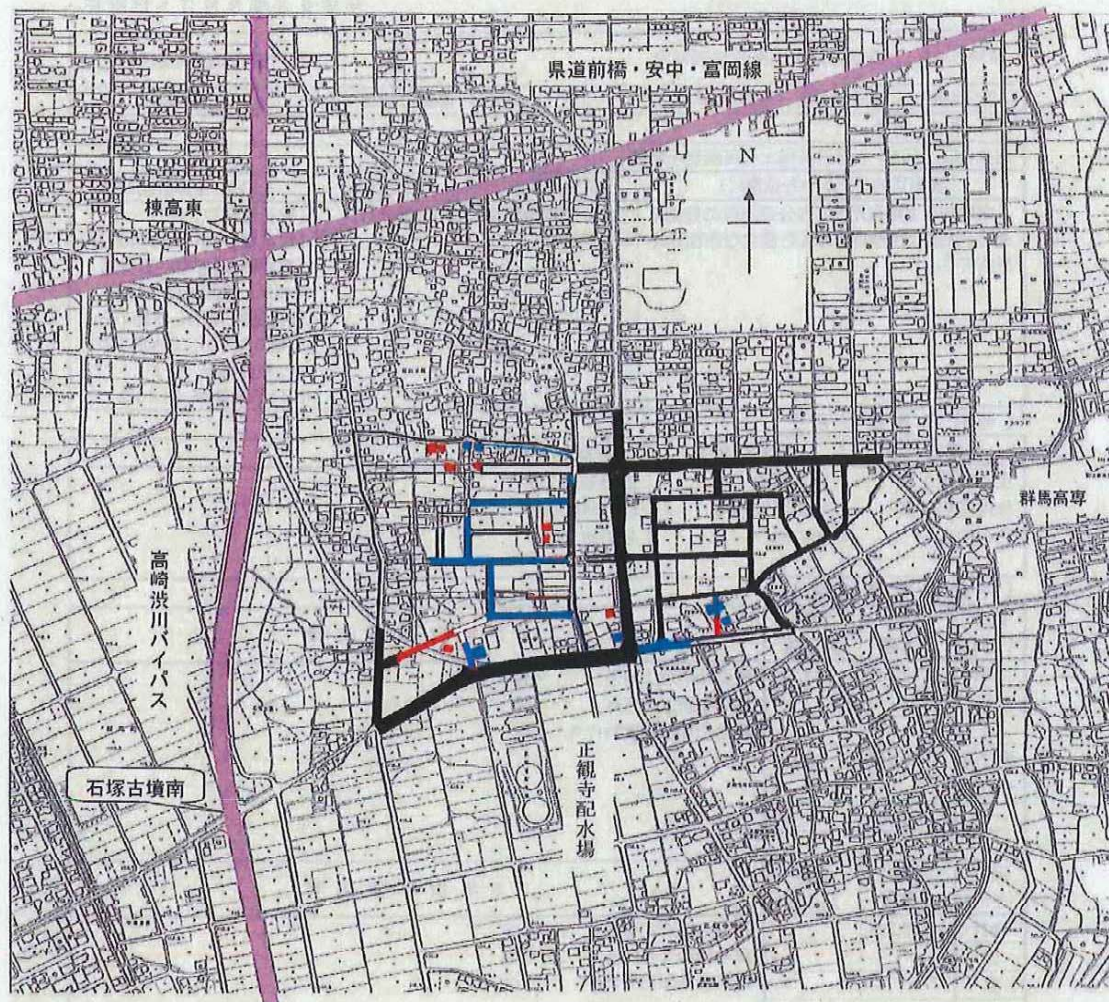
【年度別事業計画】

平成22年度	平成23年度	平成24年度		
道路築造工事 物件移転補償 その他	道路築造工事 物件移転補償 その他	道路築造工事 物件移転補償 その他		

【年度別推進状況】

区分 (千円)	当初 予算額	決算 見込額	23年度事業実績	
合計	162,393	140,558	■道路築造工事外	5件
国	—	—	■建物調査委託外	4件
県	—	—	■建物移転補償物件	9件
地方債	36,000	36,000		
その他	—	—		
一般	126,393	104,558		
区分 (千円)	当初 予算額	決算 見込額	24年度事業内容	
合計	140,900	—	■道路築造工事外	4件予定
国	—	—	■建物調査委託外	6件予定
県	—	—	■建物移転補償物件	9件予定
地方債	36,000	—		
その他	—	—		
一般	104,900	—		
25年度以降事業予定				

菅谷高畑土地区画整理事業 位置図



凡 例	
■	過年度施工済箇所
■	平成23年度施工箇所
■	平成24年度施工予定箇所

第5次総合計画・前期実施計画事業推進状況報告書

平成24年3月31日現在

事務事業名	上水道管網整備事業	所属 (支所)	水道局工務課 (群馬上下水道事務所)
実施期間	全期	事業の種類	ハード事業

【事業概要】

対象(誰を、何を)	配水管		
実施目的(どういった状態に)	具体的手段(どういった手段で)	その他(全体計画等)	
効率的で災害に強い給水体制を確立する。	群馬地域内の石綿セメント管等の布設替えを行う。	群馬地域の石綿セメント管残存延長 (平成23年度末 58,961.90m)	

【年度別事業計画】

平成22年度	平成23年度	平成24年度
石綿セメント管等の布設替 3,100m	石綿セメント管等の布設替 2,800m	石綿セメント管等の布設替 2,500m

【年度別推進状況】

区分 (千円)	当初 予算額	決算 見込額	23年度事業実績
合計	145,500	150,291	管網整備事業
国	7,000	6,720	・舗装復旧工事 A = 811.7 m ²
県	—	—	・配水管布設工事 L = 214.6 m
地方債	47,100	58,178	・配水管布設替工事 L = 2,951.2 m
その他	—	—	・配水管切廻し工事 L = 56.1 m
一般	91,400	85,393	
区分 (千円)	当初 予算額	決算 見込額	24年度事業内容
合計	117,849	—	管網整備事業
国	—	—	・舗装復旧工事 A = 720.0 m ²
県	—	—	・配水管布設工事 L = 170.0 m
地方債	51,100	—	・配水管布設替工事 L = 2,190.0 m
その他	—	—	
一般	66,749	—	

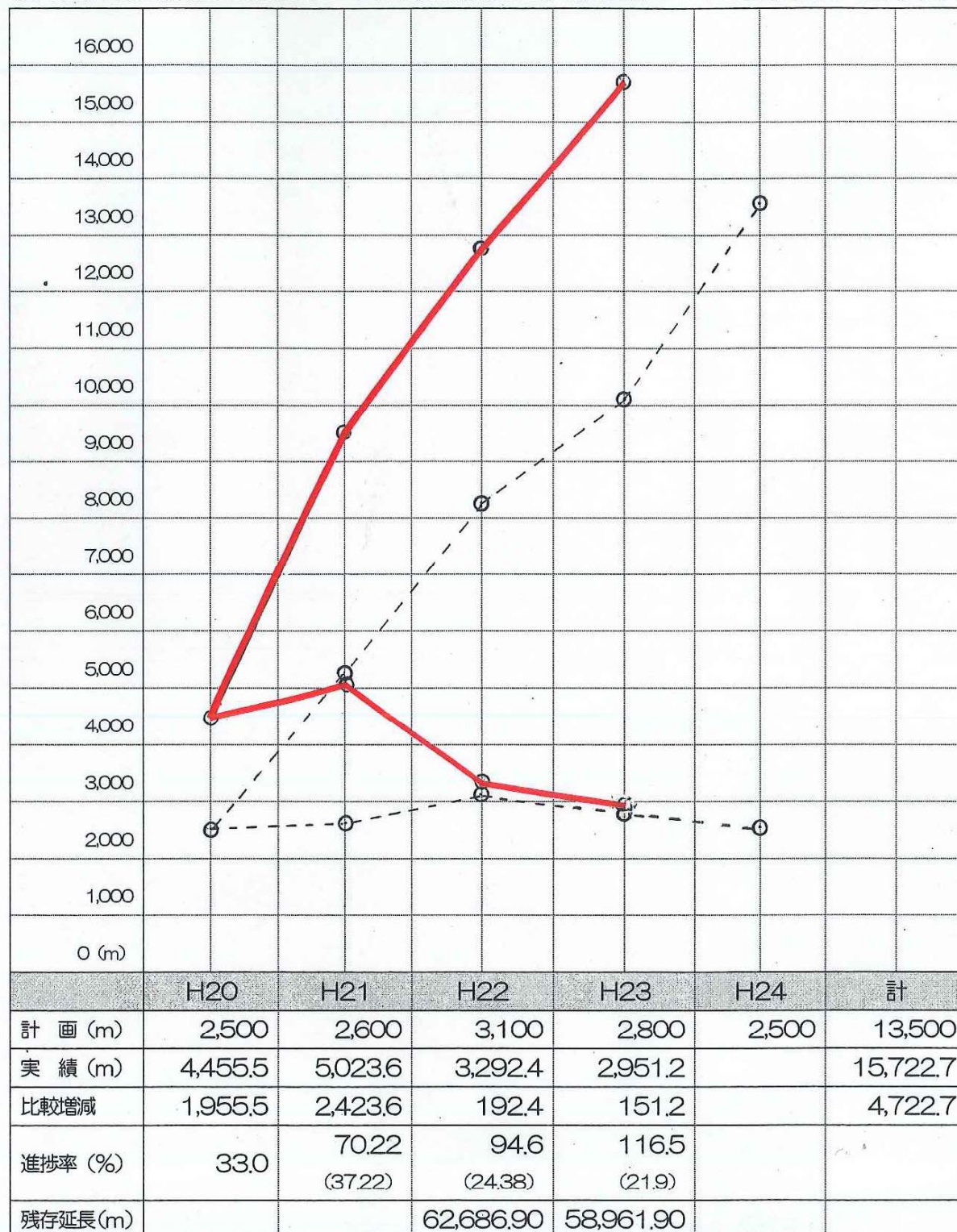
25年度以降事業予定

--	--	--	--

第5次総合計画・前期実施計画期間（H20～H24）中における進捗状況

1. 上水道管網整備事業

前期実施計画期間（H20～H24・5年間）中における群馬地区の石綿セメント管の布設替えにつきましては、平成24年3月31日現在で15,722.7メートル（単年度整備実績：3,930.68メートル）となっております。前期実施計画期間中における進捗率は、116.5パーセントとなっております。期間中の目標数値13,500メートルと比較しまして、2,222.7メートルの増となっております。



平成23年度 配水管布設替事業・整備実績 (平成24年03月31日現在)

水道局工務課

NO	工区名	施工場所	工事概要			備考		
			管種	口径	布設延長 (m)		工期	
1	配水管布設替工事 (第4工区)	中里町	DIP	75	184	6	H23.04.26~H23.07.29	上郊小・北2箇所
2	配水管布設替工事 (第28工区)	菅谷町	DIP	100	462	4	H23.05.31~H23.09.30	滝の宮神社・南泉道
3	配水管布設替工事 (第29工区)	金古町	DIP	75	112	0	H23.05.31~H23.09.09	金古中規模運動広場・西
4	配水管布設替工事 (第30工区)	金古町	DIP	200	200	9	H23.06.29~H23.10.14	群馬中央中学校・北西
5	配水管布設替工事 (第36工区)	東国分町	DIP	100	604	5	H23.08.31~H24.01.31	国府保育園・東 フランスコ前交差点・西
6	配水管布設替工事 (第38工区)	足門町	DIP	150 DIP 100 DIP 75	24 548 11	9 8 1	H23.07.27~H23.11.30	
7	配水管布設替工事 (第49工区)	金古町	DIP	100	390	4	H23.07.27~H23.11.18	金古南小学校・北西
8	配水管布設替工事 (第50工区)	東国分町	DIP	100	121	8	H23.08.30~H23.11.25	山王橋・西
9	配水管布設替工事 (第51工区)	棟高町	DIP	200	142	3	H23.07.27~H23.11.18	棟高第3警察待機音楽・東 農村女性の家・西 (北ノ幡橋)
10	配水管布設替工事 (第76工区)	棟高町	P P	75 75	135 12	2 3	H23.10.27~H24.02.24	
計			-	-	2,951	2	-	-

町別工区数及び布設延長

工区 布設延長 (m)	金古町			東国分町			棟高町			菅谷町			中里町			計	備考
	数	75	100	数	75	100	数	75	100	数	75	100	数	75	100		
	3		1	2	2	1	2	2	1	1	1	1	1	1	10		
7033			584.8	726.3	289.8	462.4	184.6	2,951.2									

管種別・口径別布設延長

管種	口径 (mm)	金古町			東国分町			棟高町			菅谷町			計	備考
		延長 (m)	(%)	延長 (m)	(%)	延長 (m)	(%)	延長 (m)	(%)						
	75	442.9	15.4%	2,127.9	73.7%	24.9	0.8%	3432	11.5%	2,938.9					
	DIP	12.3	0.4%	2,127.9	73.7%	24.9	0.8%	3432	11.5%	2,951.2					
	P P	455.2	15.4%	2,127.9	73.7%	24.9	0.9%	3432	11.6%	2,951.2					
口径別計															

平成 23 年度 配水管布設替工事 施工箇所位置図
(工務課施行分)



NO. 3
替 (第 29 工区)
金古町

NO. 6
替 (第 38 工区)
足門町

NO. 7
替 (第 49 工区)
金古町

NO. 4
替 (第 30 工区)
金古町

NO. 5
替 (第 36 工区)
東国分町

NO. 8
替 (第 50 工区)
東国分町

NO. 1
替 (第 4 工区)
中里町

NO. 10
替 (第 76 工区)
榎高町

NO. 9
替 (第 51 工区)
榎高町

NO. 2
替 (第 28 工区)
菅谷町

第5次総合計画・前期実施計画事業推進状況報告書

平成24年3月31日現在

事務事業名	污水管渠整備事業	所属 (支所)	下水道局 整備課 (群馬上下水道事務所)
実施期間	全期	事業の種類	ハード事業

【事業概要】

対象(誰を、何を)	污水管渠		
実施目的(どういった状態に)	具体的手段(どういった手段で)	その他(全体計画等)	
快適な生活環境の確保と河川の水質改善を図る。	計画的に下水道管渠を整備する。	平成23年度末 整備面積 288.88ha 整備延長 75.17km	

【年度別事業計画】

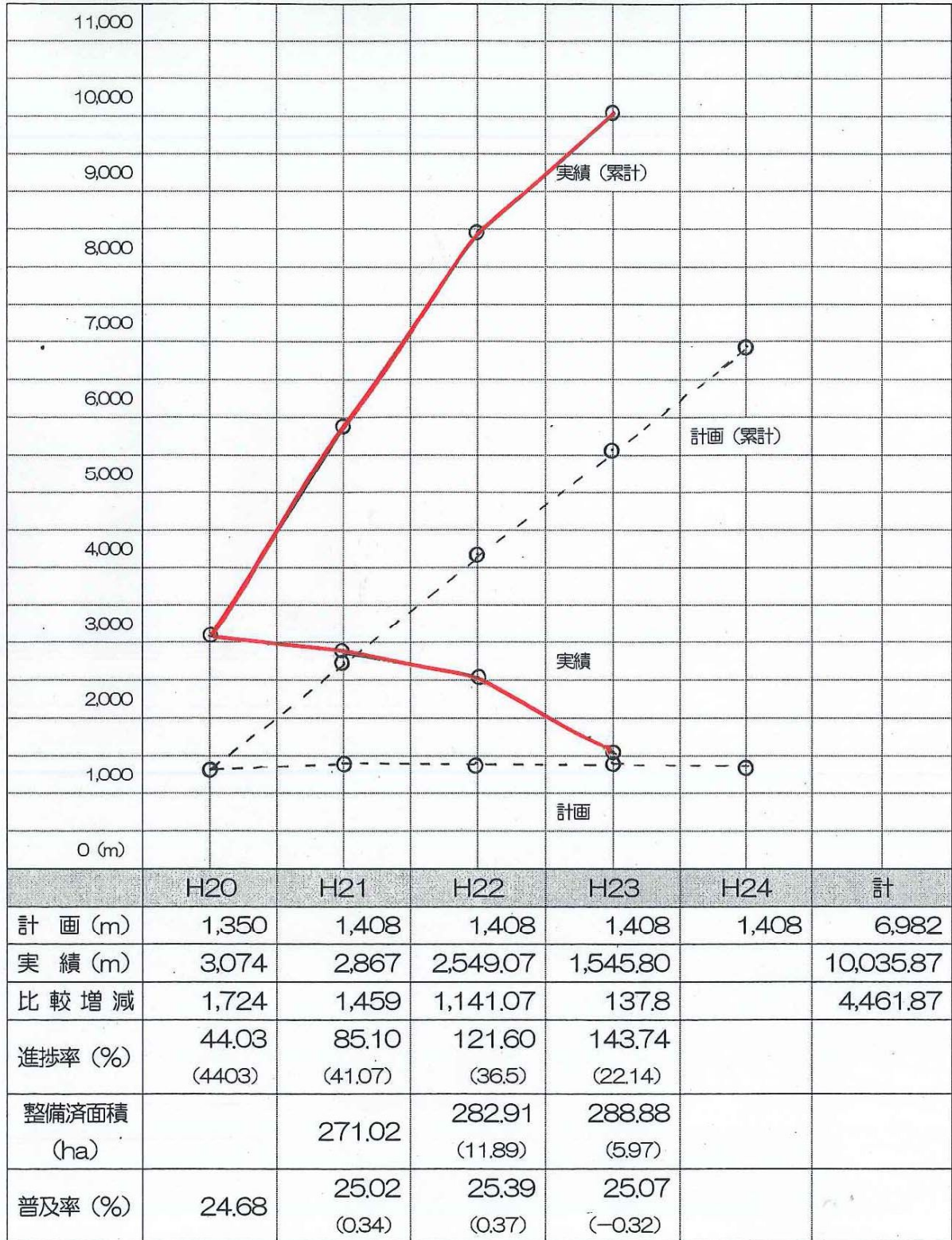
平成22年度	平成23年度	平成24年度	
下水道管渠の整備 面積 4ha 延長 1,408m	下水道管渠の整備 面積 4ha 延長 1,408m	下水道管渠の整備 面積 4ha 延長 1,408m	

【年度別推進状況】

区分 (千円)	当初 予算額	決算 見込額	23年度事業実績
合計	206,316	118,749	実施計画に従い、逐次管渠布設工事を実施し、公共下水道の普及率向上に努めた。 下水道築造工事施工済 群馬地域 1545.80m 棟高町 1236.10m 菅谷町 309.70m
国	57,462	36,698	
県	—	980	
地方債	72,400	43,000	
その他	27,000	24,345	
一般	49,454	13,726	
区分 (千円)	当初 予算額	決算 見込額	24年度事業内容
合計	168,184	—	下水道築造工事発注予定 群馬地域 管渠布設 L=1804.0m 舗装復旧 A=3,000㎡
国	62,784	—	
県	890	—	
地方債	72,400	—	
その他	25,200	—	
一般	6,910	—	
25年度以降事業予定			

2. 污水管渠整備事業

前期実施計画期間（ H20～H24・5年間 ）中における群馬地区の污水管渠の整備実績につきましては、平成 24 年 3 月 31 日現在で 10,035.87 メートル（ 単年度整備実績：2,508.97 m ）となっております。前期実施計画期間中における進捗率は、143.74 パーセントとなっており、期間中の目標数値 6,982 メートルと比較しまして、3,053.87 メートルの増となっております。



平成23年度 汚水管渠整備事業・整備実績 (平成24年03月31日現在)

下水道局整備課

NO	工区名	施工場所	工事概要 (m)			備考
			管種	口径	管路延長計	
1	枝線下水道築造工事 (流開第25工区)	棟高町	RP	200	219.0	堤ヶ岡小学校・東
2	枝線下水道築造工事 (流開第402工区)	棟高町	RP	200	215.5	荻野整形外科医院・南
3	枝線下水道築造工事 (流開第31工区)	棟高町	RP	200	227.7	中央第二土地区画整理事業地内
4	枝線下水道築造工事 (流開第10工区)	菅谷町	RP	200	309.7	菅谷高畑土地区画整理事業地内
5	枝線下水道築造工事 (流開第11工区)	棟高町	RP	200	115.6	群馬福祉会館・西
6	幹線下水道築造工事 (流開第15工区)	棟高町	RP	200	256.6	中央第二土地区画整理事業地内
7	枝線下水道築造工事 (流開第401工区)	棟高町	RP	200	153.5	棟高・堰上地区
8	枝線下水道築造工事 (流開第37工区)	棟高町	RP	200	48.2	観音寺東区民センター・東
	計				1,545.8	

管種別・口径別管路延長

口径 (mm)		工区数	管種	口径 (mm)	管路延長 (m)	備考
棟	管					
高	町	7	RP	200	1,236.1	
谷	町	1	RP	200	309.7	
計		8	-	-	1,545.8	

平成 23 年度 污水管渠整備事業 施工箇所位置図

(整備課施行分)



NO. 8
枝 (流開第 37 区)
標高町 L=48.2m

NO. 5
枝 (流開第 11 区)
標高町 L=115.6m

NO. 7
枝 (流開第 401 区)
標高町 L=153.5m

NO. 6
幹 (流開第 15 区)
標高町 L=256.6m

NO. 3
枝 (流開第 31 区)
標高町 L=227.7m

NO. 2
枝 (流開第 402 区)
標高町 L=215.5m

NO. 1
枝 (流開第 25 区)
標高町 L=219.0m

NO. 4
枝 (流開第 10 区)
管谷町 L=309.7m

5-3