

## 群馬地域の事業推進状況について

ページ	部門	事務事業名	担当課名 ※（ ）内は群馬支所担当課
1	教育・文化	北谷遺跡保存整備事業	文化財保護課
2	都市・建設	群馬中央第二土地区画整理事業	区画整理課
3	都市・建設	菅谷高畑土地区画整理事業	区画整理課
4	都市・建設	上水道管網整備事業（石綿セメント管の布設替）	水道局工務課 （群馬上下水道事務所）
5	都市・建設	汚水管渠整備事業	下水道局整備課 （群馬上下水道事務所）

## 群馬地域の事業推進状況報告書

平成25年9月30日現在

事務事業名	北谷遺跡保存整備事業	所属 (支所)	教育部文化財保護課
実施期間	平成12年度～全期	事業の種類	ハード事業

### 【事業概要】

対 象	北谷遺跡	
実施目的	具体的手段	そ の 他
国指定史跡北谷遺跡(平成17年7月14日指定)を適切に保存・管理するとともに、市民共通の文化的・歴史的遺産として活用を図る。	市民共有の文化的・歴史的遺産である北谷遺跡を後世に伝えて行くとともに、憩いの場、歴史学習の場として広く活用を図るため、史跡公園として整備を行う。	全体面積 4.2ha 平成12年度～15年度 範囲確認発掘調査 平成16年度 調査報告書刊行 平成18年度 説明板設置 平成23年度 保存管理計画策定

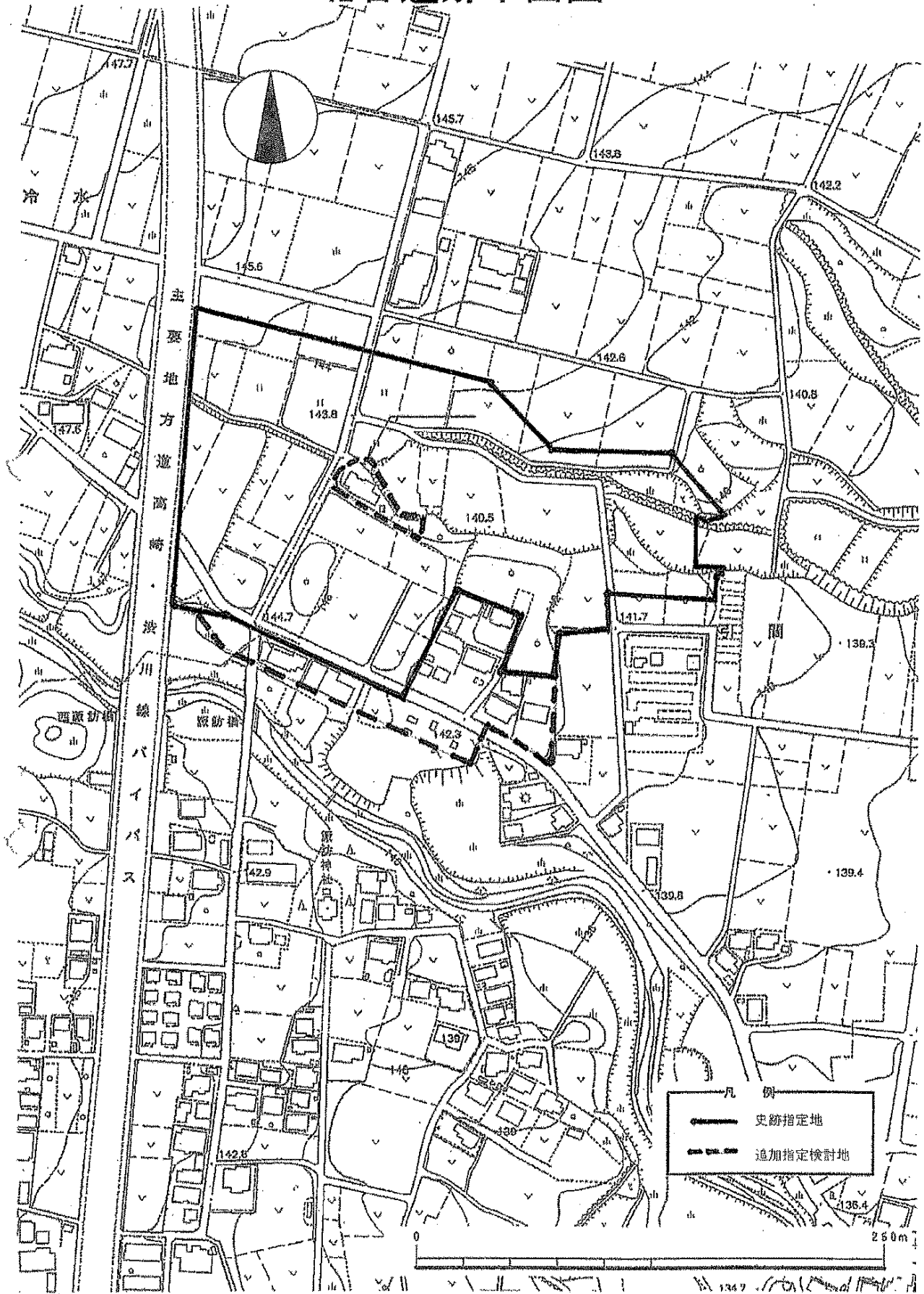
### 【事業実施状況】

区分 (千円)	当初 予算額	決算額	24年度事業実績
合計	402	329	・説明板設置場所の管理(除草管理)
国	—		
県	—		
地方債	—		
その他	—		
一般	402	329	

### 【事業予定】

区分 (千円)	当初 予算額	25年度事業予定
合計	329	・説明板設置場所の管理(除草管理)
国	—	
県	—	
地方債	—	
その他	—	
一般	329	

# 北谷遺跡平面図



## 群馬地域の事業推進状況報告書

平成25年9月30日現在

事務事業名	群馬中央第二土地区画整理事業	所属 (支所)	都市整備部区画整理課
実施期間	平成9年度～平成45年度	事業の種類	ハード事業

### 【事業概要】

対 象	群馬中央第二土地区画整理地区		
実施目的	具体的手段	そ の 他	
合理的な土地利用と公共公益施設の整備を進め、快適な住環境を備えた健全な市街地を形成する。	土地区画整理事業により整備する。	<b>【施行面積】</b> 72.02ha <b>【事業概要】</b> 都市計画道路 5,043m、区画道路 14,525m 特殊道路 511m、水路 271m、公園 19,560 m <sup>2</sup> 、上水道 13,825m、調整池1箇所、物件移転 268 戸 H24末進捗率 24.8%	

### 【事業実施状況】

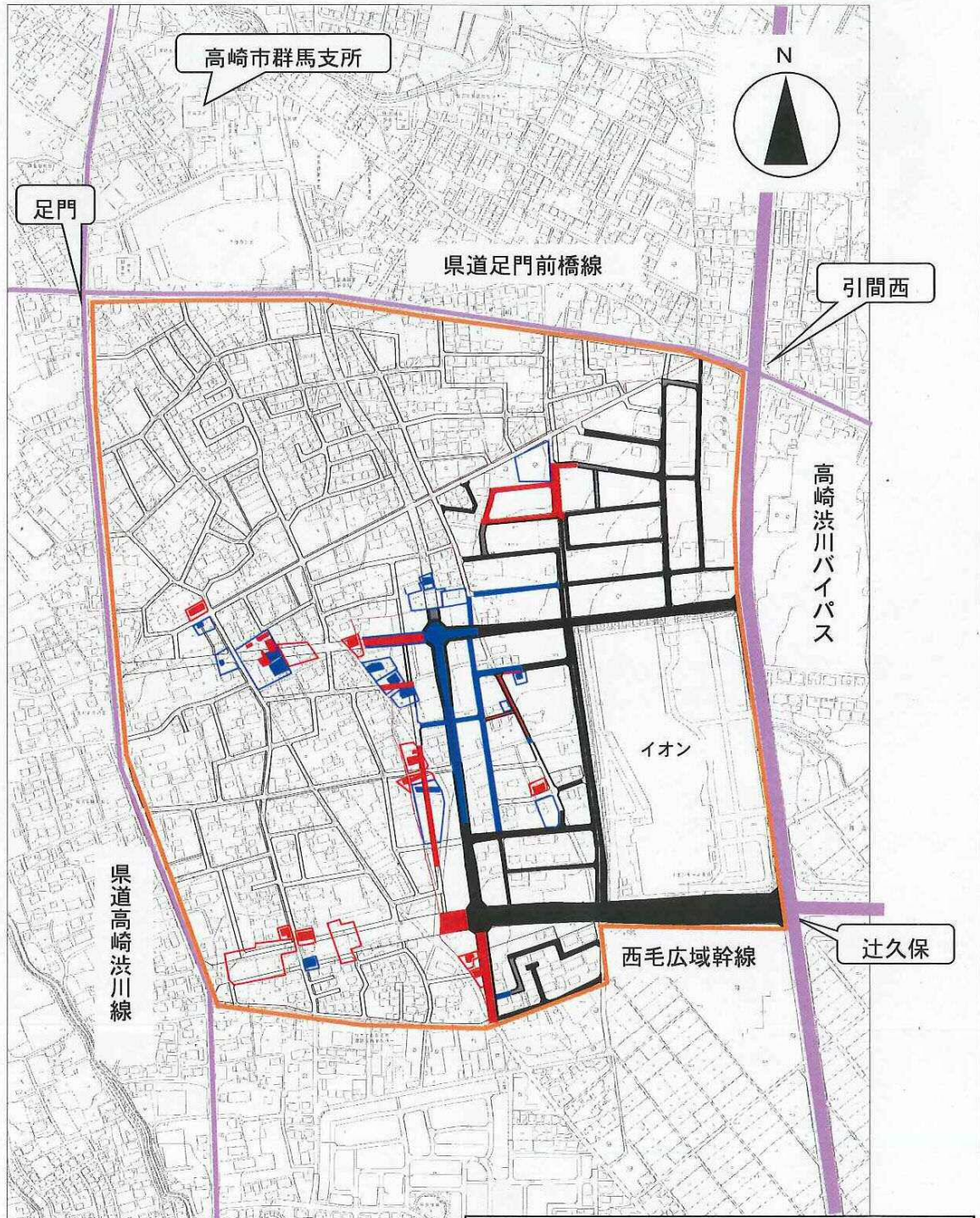
区分 (千円)	当初 予算額	決算額	24年度事業実績
合計	586,189	491,423	・道路築造工事外 ・建物調査委託外 ・建物移転補償物件外
国	275,000	157,740	
県	—	—	
地方債	27,000	63,000	
その他	—	—	
一般	284,189	270,683	

### 【事業予定】

区分 (千円)	当初 予算額	25年度事業予定
合計	409,101	・道路築造工事外 ・建物調査委託外 ・建物移転補償物件外
国	194,259	
県	—	
地方債	42,300	
その他	—	
一般	172,542	



# 中央第二土地区画整理事業 位置図



凡 例	
<span style="display: inline-block; width: 20px; height: 10px; background-color: black; margin-right: 5px;"></span> . . .	過年度施工済箇所
<span style="display: inline-block; width: 20px; height: 10px; background-color: blue; margin-right: 5px;"></span> . . .	平成24年度施工箇所
<span style="display: inline-block; width: 20px; height: 10px; background-color: red; margin-right: 5px;"></span> . . .	平成25年度施工予定箇所

## 群馬地域の事業推進状況報告書

平成25年9月30日現在

事務事業名	菅谷高畑土地区画整理事業	所属 (支所)	都市整備部区画整理課
実施期間	平成9年度～平成30年度	事業の種類	ハード事業

### 【事業概要】

対 象	菅谷高畑土地区画整理地区		
実施目的	具体的手段	そ の 他	
合理的な土地利用と公共施設の整備を進め、快適な住環境を備えた健全な市街地を形成する。	土地区画整理事業により整備する。	<b>【施行面積】</b> 21.89ha <b>【事業概要】</b> 都市計画道路 1,486m、区画道路 4,891m、特殊道路 116m、水路 79m、公園 6,825㎡、上水道 7,827m、物件移転 108戸 H24 末進捗率 72.6%	

### 【事業実施状況】

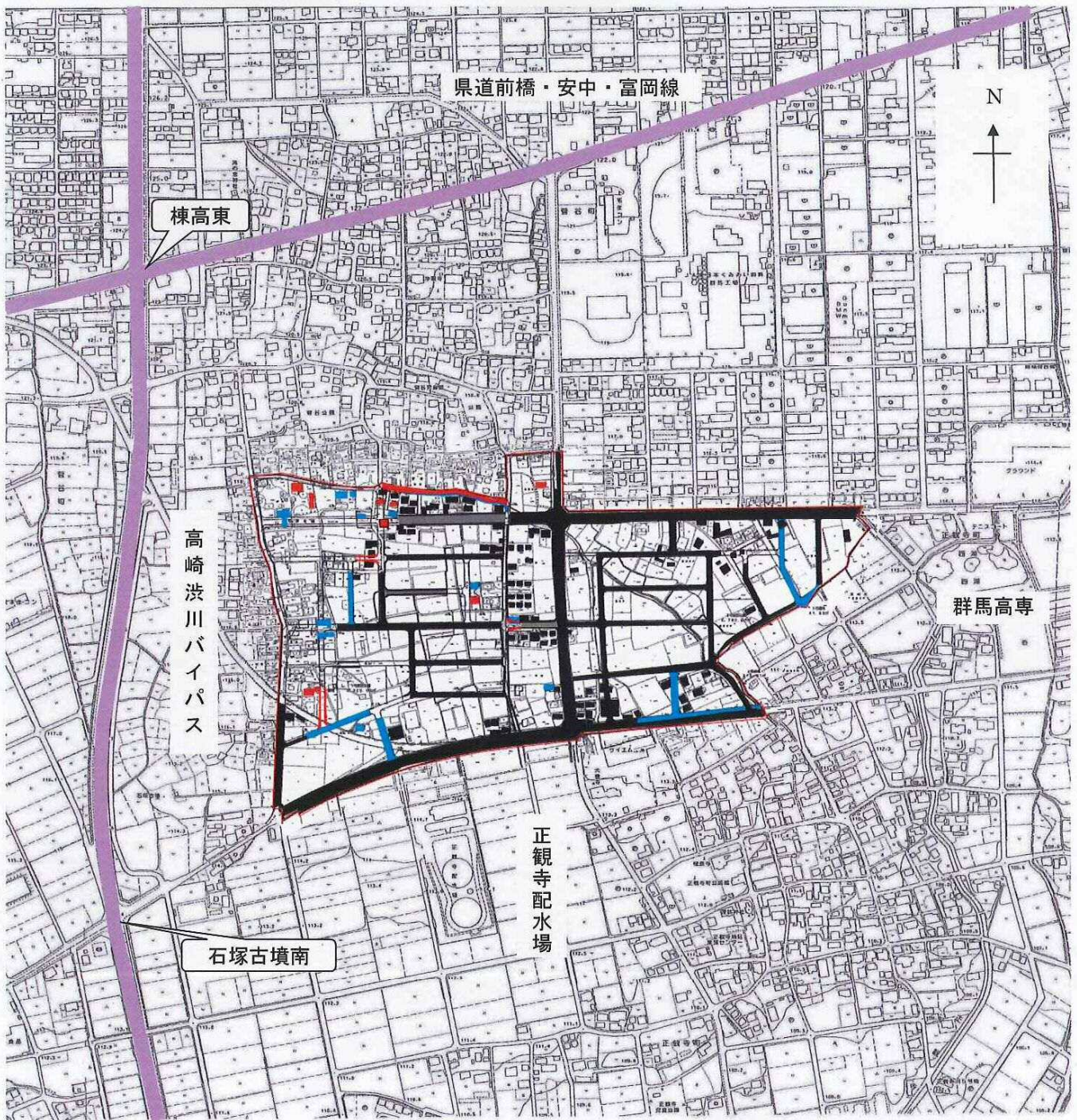
区分 (千円)	当初 予算額	決算額	24年度事業実績
合計	212,400	189,357	・道路築造工事外 ・建物調査委託外 ・建物移転補償物件外
国	71,500	60,308	
県	—	—	
地方債	36,000	36,000	
その他	—	—	
一般	104,900	93,049	

### 【事業予定】

区分 (千円)	当初 予算額	25年度事業予定
合計	181,854	・道路築造工事外 ・建物調査委託外 ・建物移転補償物件外
国	55,000	
県	—	
地方債	36,000	
その他	—	
一般	90,854	



# 菅谷高畑土地区画整理事業 位置図



凡 例	
■	・・・過年度施工済箇所
■	・・・平成24年度施工箇所
■	・・・平成25年度施工予定箇所



## 群馬地域の事業推進状況報告書

平成25年9月30日現在

事務事業名	上水道管網整備事業	所属 (支所)	水道局工務課 (群馬上下水道事務所)
実施期間	全 期	事業の種類	ハード事業

### 【事業概要】

対 象	配水管		
実施目的	具体的手段	そ の 他	
効率的で災害に強い給水体制の確立	石綿セメント管等の布設替え	石綿セメント管残存延長 (平成24年度末 57,925.7m)	

### 【事業実施状況】

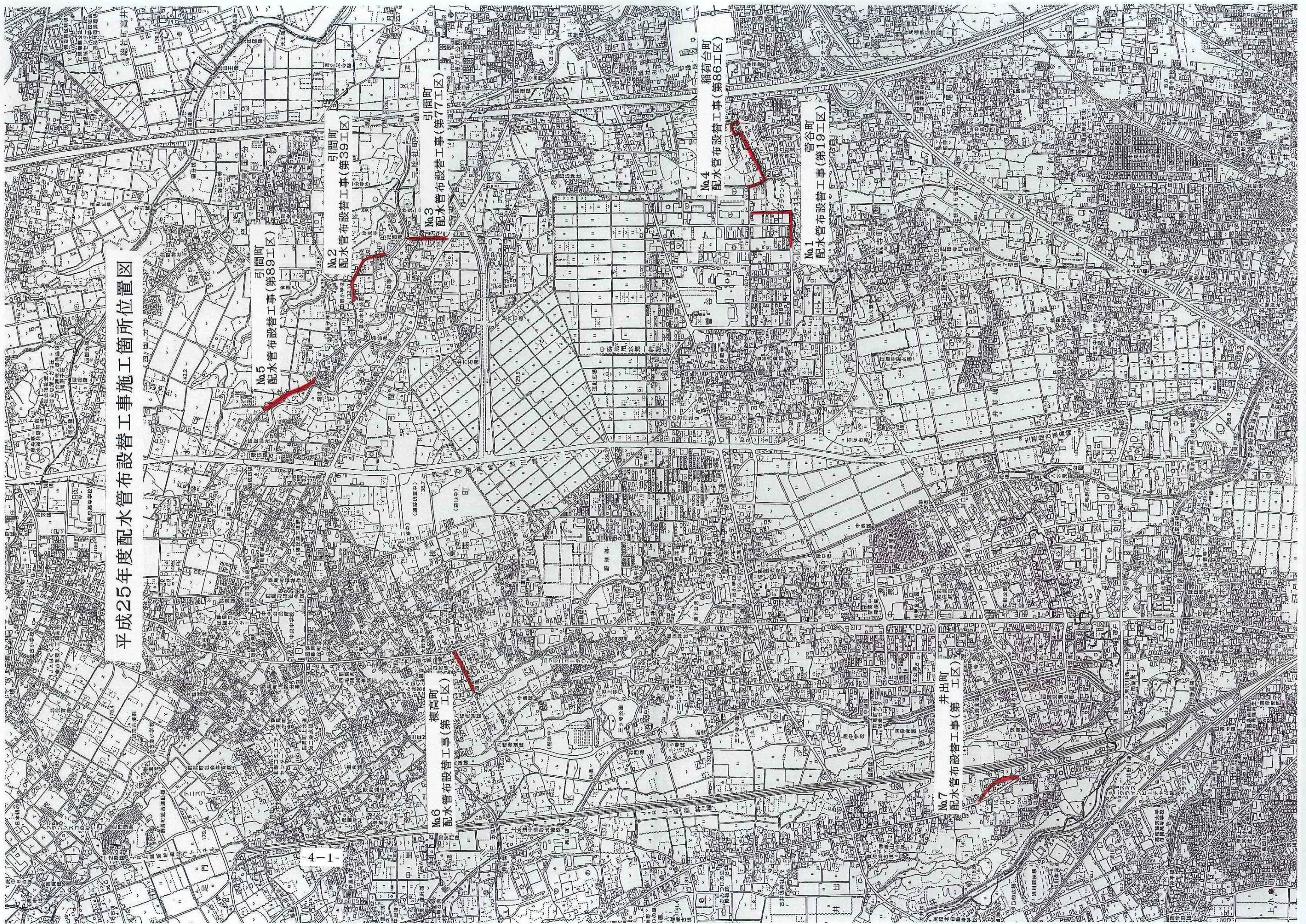
区分 (千円)	当初 予算額	決算額	24年度事業実績
合計	117,849	113,261	<ul style="list-style-type: none"> <li>・舗装復旧工事</li> <li>・配水管布設工事</li> <li>・配水管布設替工事</li> </ul>
国	—	—	
県	—	—	
地方債	51,100	51,100	
その他	—	—	
一般	66,749	62,161	

### 【事業予定】

区分 (千円)	当初 予算額	25年度事業予定
合計	128,905	<ul style="list-style-type: none"> <li>・舗装復旧工事</li> <li>・配水管布設工事</li> <li>・配水管布設替工事</li> </ul>
国	—	
県	—	
地方債	55,400	
その他	—	
一般	73,505	



平成25年度配水管布設替工事箇所位置図



No.5  
引間町  
配水管布設替工事(第89工区)

No.2  
引間町  
配水管布設替工事(第39工区)

No.3  
引間町  
配水管布設替工事(第77工区)

No.6  
棟高町  
配水管布設替工事(第1工区)

No.4  
稲荷台町  
配水管布設替工事(第86工区)

No.1  
菅谷町  
配水管布設替工事(第19工区)

No.7  
井出町  
配水管布設替工事(第1工区)



## 群馬地域の事業推進状況報告書

平成25年9月30日現在

事務事業名	污水管渠整備事業	所属 (支所)	下水道局整備課 (群馬上下水道事務所)
実施期間	全 期	事業の種類	ハード事業

### 【事業概要】

対 象	污水管渠		
実施目的	具体的手段	そ の 他	
快適な生活環境の確保 河川の水質改善	計画的な下水道管渠の整備	平成24年度末 整備面積 296.78ha 整備延長 76.12km	

### 【事業実施状況】

区分 (千円)	当初 予算額	決算額	24年度事業実績
合計	168,184	79,005	<ul style="list-style-type: none"> <li>・污水管渠布設工事</li> <li>・舗装復旧工事</li> </ul>
国	62,784	25,846	
県	890	300	
地方債	72,400	22,844	
その他	25,200	30,015	
一般	6,910	0	

### 【事業予定】

区分 (千円)	当初 予算額	25年度事業予定
合計	160,015	<ul style="list-style-type: none"> <li>・污水管渠布設工事</li> <li>・舗装復旧工事</li> </ul>
国	56,195	
県	600	
地方債	67,000	
その他	25,200	
一般	11,020	



# 平成25年度污水管渠整備事業施工箇所位置図

