

平成 22 年度 第 2 回 高崎市箕郷地域審議会

箕郷地域に関わる事業報告書

榛名白川線街路事業	...	1 P ~ 4 P
富岡生原線街路事業	...	5 P ~ 8 P
下芝線（天神橋）街路事業	...	9 P ~ 12 P
箕郷地域住民センター設置事業	...	13 P ~ 15 P

# 箕郷地域に関わる事業報告書

平成 2 2 年 3 月 3 1 日現在

事務事業名	榛名白川線街路事業	所属 (支所)	都市整備部 都市施設課 (箕郷支所 建設課)
実施期間	平成 17 年度～平成 22 年度	事業の種類	ハード事業

## 【事業概要】

対象(誰を、何を)	榛名白川線		
実施目的(どういった状態に)	具体的手段(どういった手段で)	その他(全体計画等)	
県道箕郷板鼻線バイパスの整備に合わせ整備を行い、箕郷市街地と西部地区のアクセスの向上をはかる。	用地買収及び道路改良工事により整備する。	延長 L=575m 幅員 w=13.5m 整備済み L=496m 進捗率 92% (平成 21 年度末)	

## 【年度別事業計画】

平成 20 年度	平成 21 年度	平成 22 年度	平成 23 年度	平成 24 年度
道路改良工事		道路改良工事 完成予定		

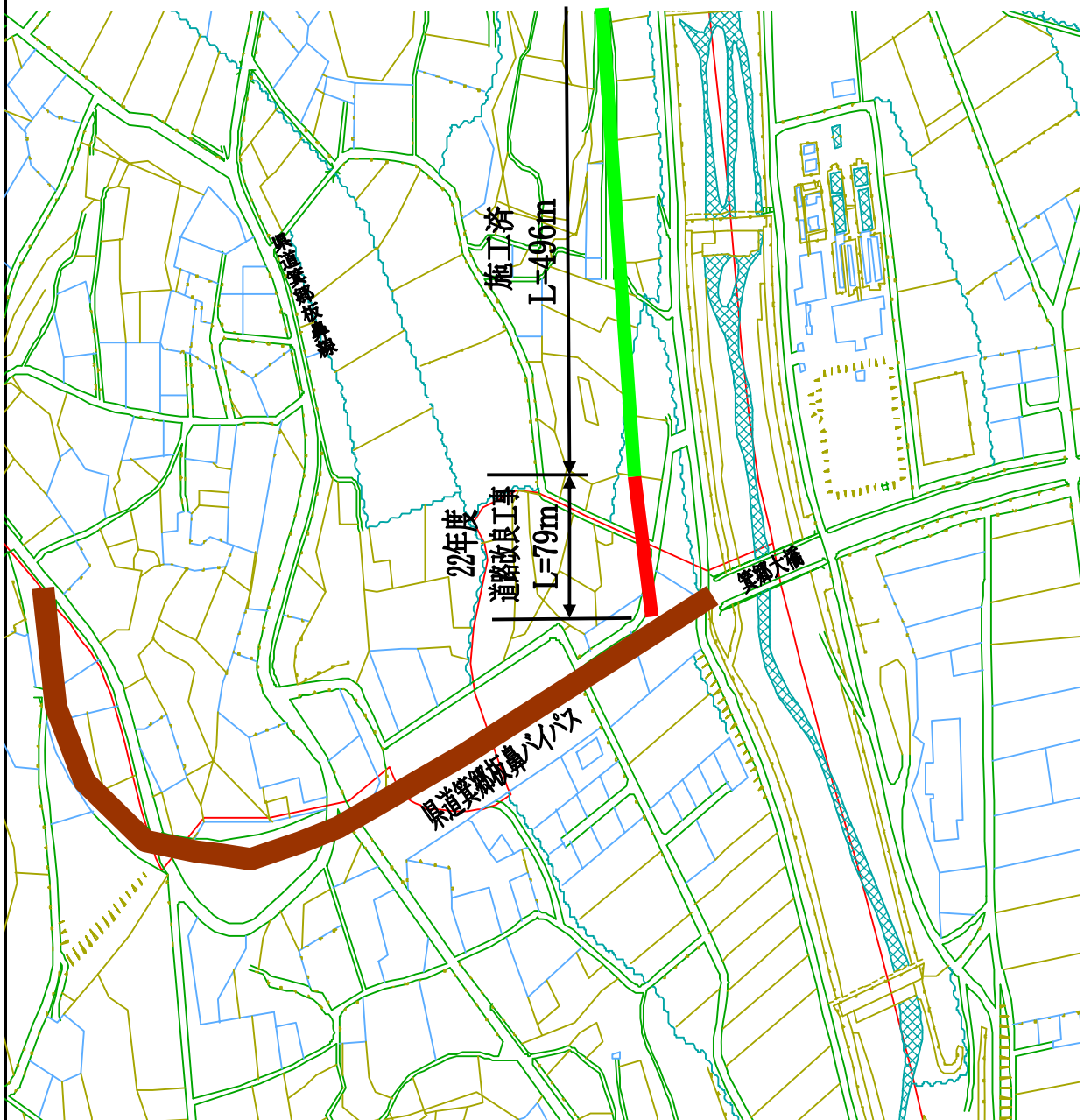
## 【年度別推進状況】

区分 (千円)	当初 予算額	決算 見込額	2 1 年 度 事 業 実 績
合計	38,263	210	除草
国	—	—	
県	—	—	
地方債	31,500	—	
その他	—	—	
一般	6,763	210	
区分 (千円)	当初 予算額	決算 見込額	2 2 年 度 事 業 内 容
合計	35,800	—	・道路改良工事 L=79m ・物件移転補償(電柱移転補償)
国	—	—	
県	—	—	
地方債	29,700	—	
その他	—	—	
一般	6,100	—	
区分 (千円)	当初予 算額(案)	決算額 見込額	2 3 年 度 事 業 計 画
合計	—	—	
国	—	—	
県	—	—	
地方債	—	—	
その他	—	—	
一般	—	—	



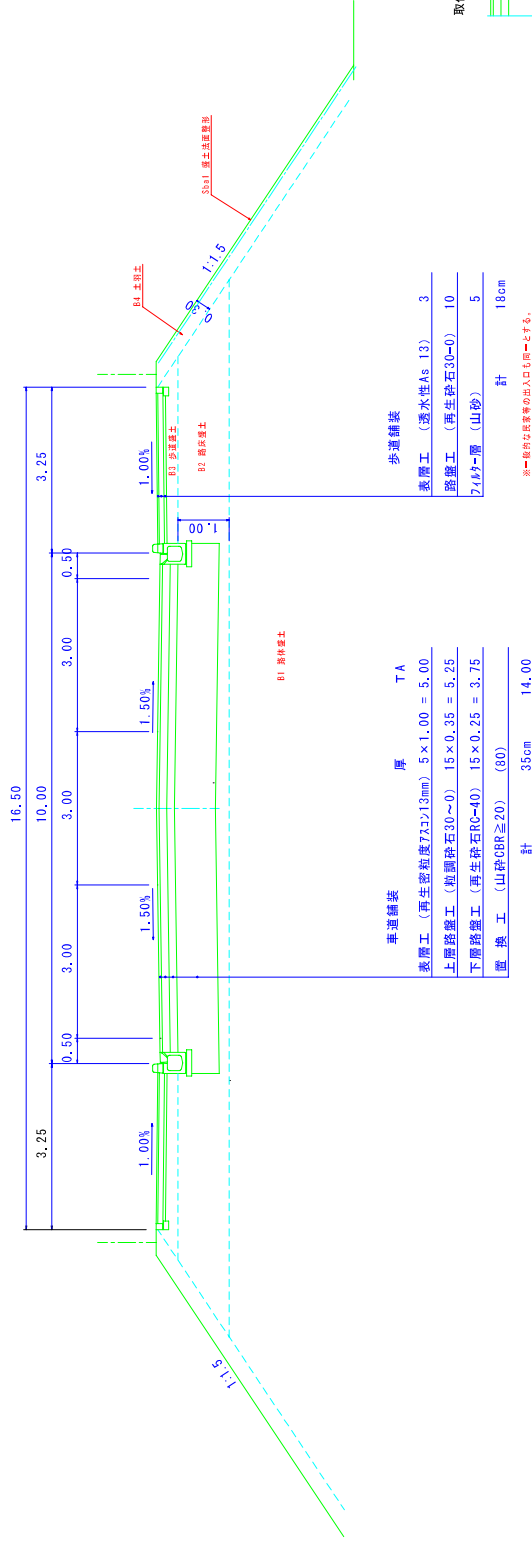
案内図

榛名白川線 街路事業



# 標準横断面図 S=1:50

(NO. 0 + 15付近)

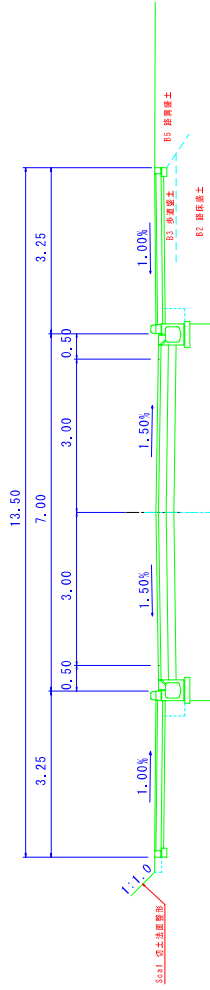


取付舗装表 (L交通)



層	厚	T A
表層工 (再生密結度 $f_{32} \geq 13\text{mm}$ )	$5 \times 1.00 = 5.00$	
上層路盤工 (粒径砕石30~0)	$15 \times 0.35 = 5.25$	
下層路盤工 (再生砕石RC-40)	$15 \times 0.25 = 3.75$	
路盤工 (山砕CBR $\geq 20$ )	(60)	
計	35cm	14.00

(NO. 7 付近)



図種	標準横断面図	
区分	区画番号	
施工年度	平成 年度	縮尺 S=1:50
路線名	都市計画道路3・5・9線名白川線	
施工箇所	高崎市東郷町富岡地区内	
工事名	高崎市都市施設	
測量会社名	(株) 高峰測量	
主任技術者名	田久次 義夫	測量年月 H10-08.3
設計会社名	(株) 高峰測量	
主任技術者名	松永 悠海	設計年月 H10.3
照査	設計 製図	

CA1 = 現場降雨  
 CA2 = 現場排水  
 B1 = 表層工  
 B2 = 路盤工  
 B3 = 歩道表土  
 B4 = 土質土  
 B5 = 歩道表土  
 B6 = 歩道表土  
 S1 = 山砕CBR $\geq 20$   
 S2 = 山砕CBR $\geq 20$   
 S3 = 山砕CBR $\geq 20$

# 榛名白川線街路事業



22年度施工予定箇所  
(南に向かって)



22年度施工予定箇所  
(箕郷大橋西端から)



22年度施工予定箇所  
(北に向かって)



22年度施工予定箇所  
(北に向かって)



箕郷大橋西端



施工済み箇所

# 箕郷地域に関わる事業報告書

平成 22 年 3 月 31 日現在

事務事業名	富岡生原線街路事業	所属 (支所)	都市整備部 都市施設課 (箕郷支所 建設課)
実施期間	平成 20 年度～平成 24 年度	事業の種類	ハード事業

## 【事業概要】

対象(誰を、何を)	富岡生原線		
実施目的(どういった状態に)	具体的手段(どういった手段で)	その他(全体計画等)	
前橋方面に向かう車が増大するとともに、沿線にはさわやか交流館や総合運動場があり児童、生徒の利用頻度が高い。また、歩道を確保することにより、自転車歩行者の安全を図る。	用地買収及び道路改良工事により整備する。	延長 L=680m 幅員 w=12m 整備済み L=237m 進捗率 35% (平成 21 年度末)	

## 【年度別事業計画】

平成 20 年度	平成 21 年度	平成 22 年度	平成 23 年度	平成 24 年度
地権者説明会 用地・路線測量 用地買収 物件移転補償	建物調査 用地買収 物件移転補償 道路改良工事	用地買収 物件移転補償 道路改良工事	道路改良工事	道路改良工事

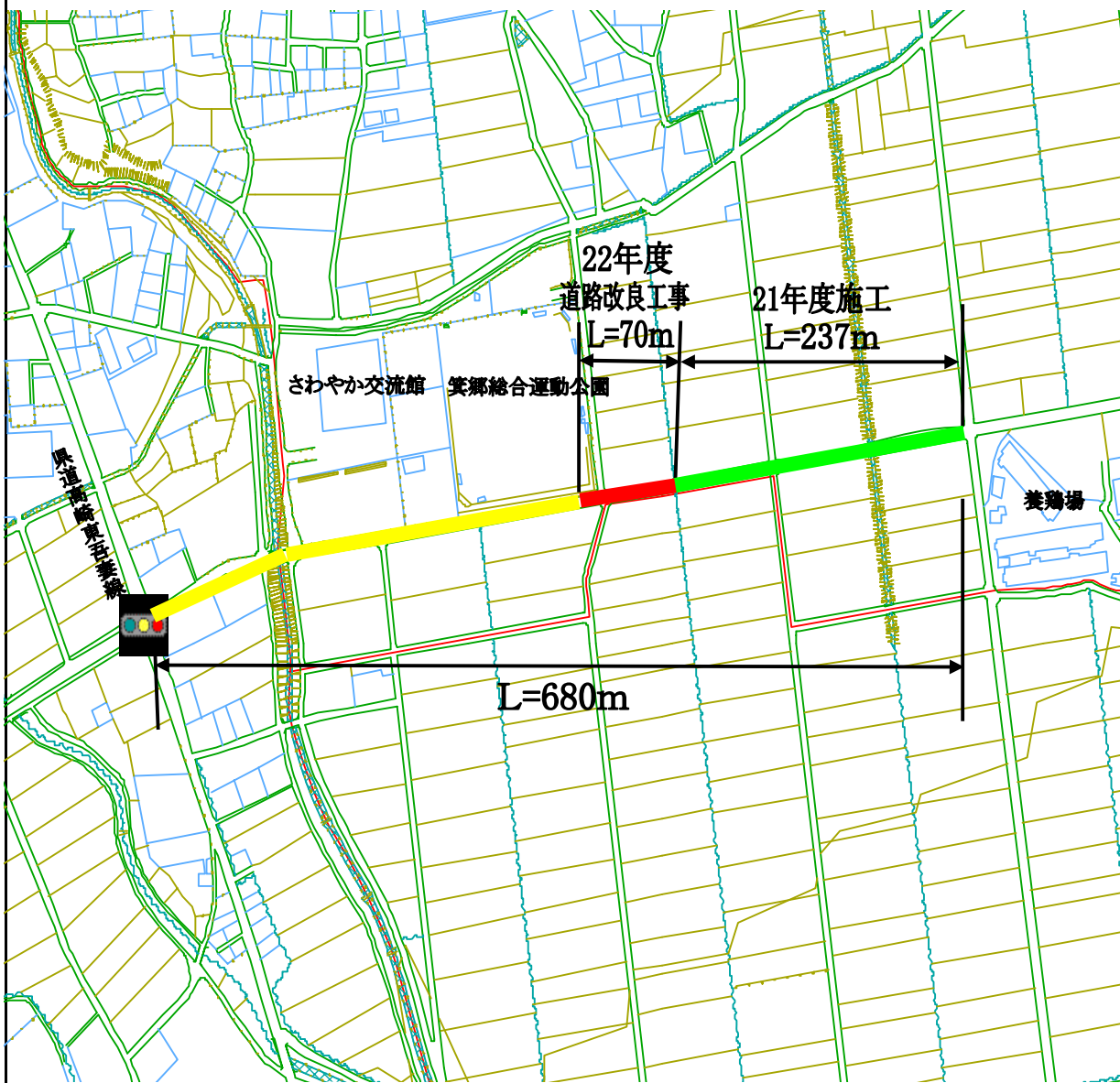
## 【年度別推進状況】

区分 (千円)	当初 予算額	決算 見込額	21 年度 事業実績
合計	116,710	105,346	<ul style="list-style-type: none"> <li>・建物調査</li> <li>・用地買収</li> <li>・物件移転補償</li> <li>・道路改良工事 L=237m</li> </ul>
国	52,500	52,800	
県	—	—	
地方債	—	—	
その他	—	—	
一般	64,210	52,546	
区分 (千円)	当初 予算額	決算 見込額	22 年度 事業内容
合計	102,200	—	<ul style="list-style-type: none"> <li>・用地買収</li> <li>・物件移転補償</li> <li>・道路改良工事 L=70m</li> </ul>
国	51,150	—	
県	—	—	
地方債	—	—	
その他	—	—	
一般	51,050	—	
区分 (千円)	当初予 算額(案)	決算額 見込額	23 年度 事業計画
合計	—	—	<ul style="list-style-type: none"> <li>・用地買収</li> <li>・物件移転補償</li> <li>・道路改良工事</li> </ul>
国	—	—	
県	—	—	
地方債	—	—	
その他	—	—	
一般	—	—	



案内図

富岡生原線 街路事業



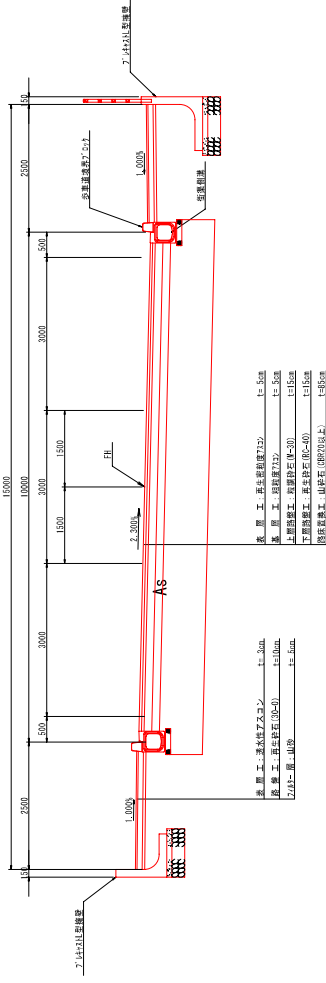
標準横断面

交差点部

NO. 1

GH=170.66

FH=



舗装工 深水性アスファルト  
厚 3cm  
L1.5cm  
L10cm  
L15cm  
L20cm  
L25cm  
L30cm  
L35cm  
L40cm  
L45cm  
L50cm

舗装工 深水性アスファルト  
厚 3cm  
L1.5cm  
L5cm  
L10cm  
L15cm  
L20cm  
L25cm  
L30cm  
L35cm  
L40cm  
L45cm  
L50cm

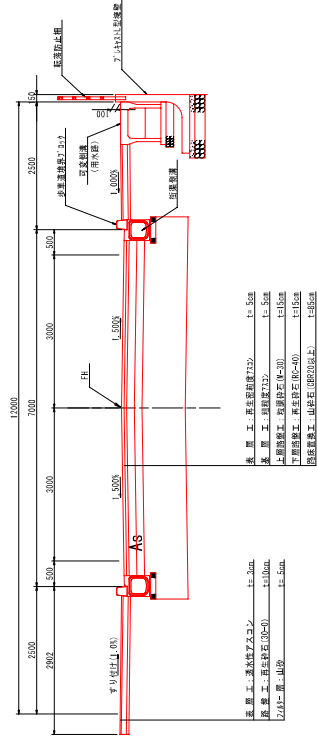
DL=168.000

一般部

NO. 14

GH=170.28

FH=



舗装工 深水性アスファルト  
厚 3cm  
L1.5cm  
L10cm  
L15cm  
L20cm  
L25cm  
L30cm  
L35cm  
L40cm  
L45cm  
L50cm

舗装工 深水性アスファルト  
厚 3cm  
L1.5cm  
L5cm  
L10cm  
L15cm  
L20cm  
L25cm  
L30cm  
L35cm  
L40cm  
L45cm  
L50cm

DL=168.000

標準横断面

図種	No. 6		65
区分	No. 65		
施工年度	平成 28	年度	S=1/50
路線名	都市計画道路3-5-6宮岡生原線		
沿川	高崎市箕郷町上芝・生原域内		
施工箇所	高崎市 都市整備部 都市施設課		
工事名	協和橋横断コンクリート株式会社		
測量会社名	大暮 健		
測量年月日	平成21年 2月		
設計会社名	協和橋横断コンクリート株式会社		
設計年月日	平成21年 2月		
照査	大暮 健		設計
			製図



# 富岡生原線街路事業



さわやか交流館前



22年度施工予定箇所  
(総合運動公園東側)



上芝ファミリークリニック  
(用地買収・建物補償)



マルエドラッグ箕郷店  
(用地買収・建物補償)



金沢橋  
(上芝ファミリークリニック東側)



21年度施工箇所  
(ハルナ育雛場西側)

# 箕郷地域に関わる事業報告書

平成 2 2 年 3 月 3 1 日現在

事務事業名	下芝線街路事業	所属 (支所)	都市整備部 都市施設課 (箕郷支所 建設課)
実施期間	平成 21 年度～平成 25 年度	事業の種類	ハード事業

## 【事業概要】

対象(誰を、何を)	下芝線(天神橋)		
実施目的(どういった状態に)	具体的手段(どういった手段で)	その他(全体計画等)	
車郷地区と箕郷地区を結ぶ重要な路線であり、自動車のスムーズな通行と、歩行者の安全を確保する。	橋梁架替工事により整備する。	橋梁 L=62.9m(天神橋) 幅員 w=10.5m 進捗率 8% (平成 21 年度末)	

## 【年度別事業計画】

平成 20 年度	平成 21 年度	平成 22 年度	平成 23 年度	平成 24 年度
	橋梁詳細設計 河川占用	仮設橋梁設置工 既設橋梁撤去工	既設橋梁撤去工 橋梁下部工	橋梁下部工

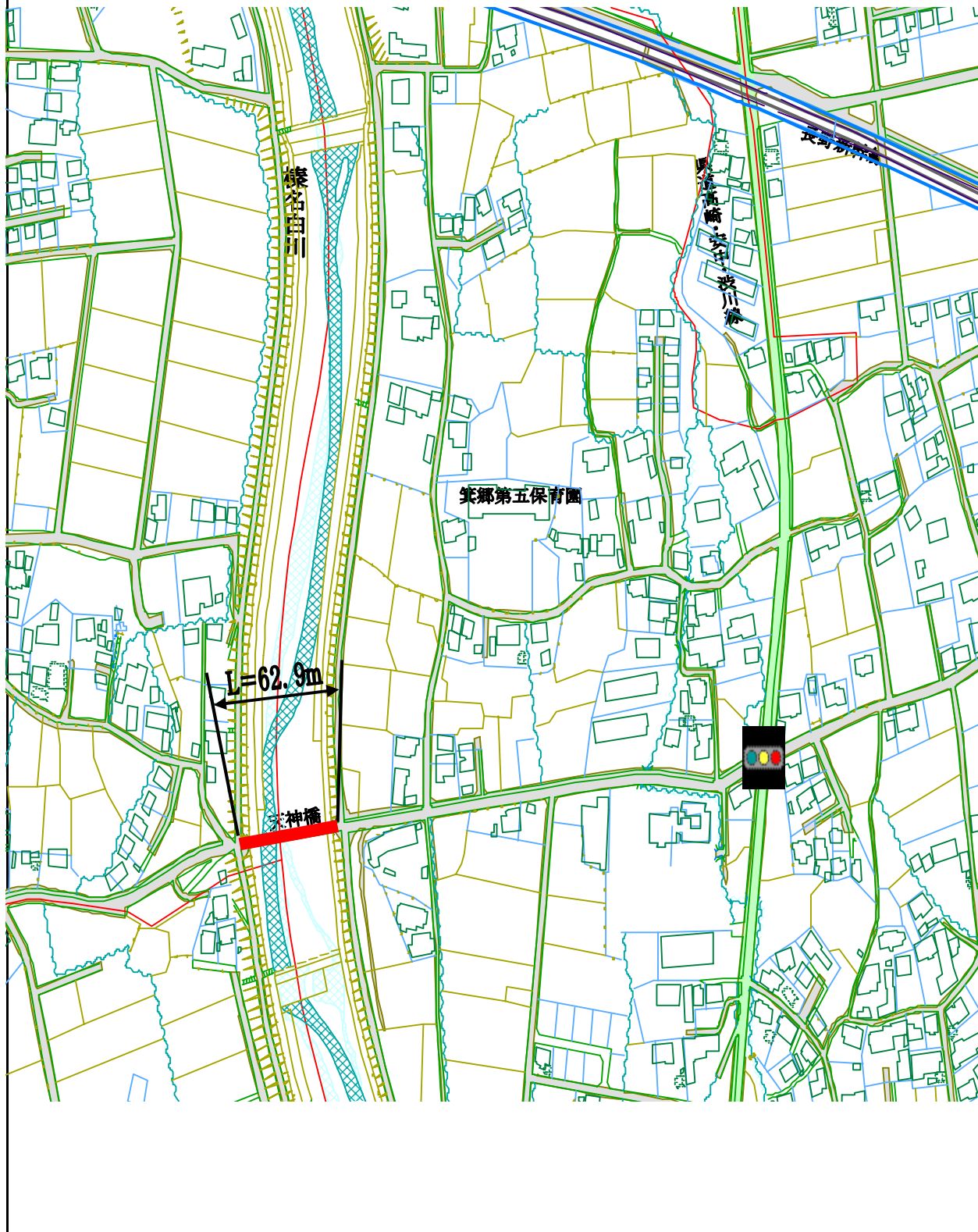
## 【年度別推進状況】

区分 (千円)	当初 予算額	決算 見込額	21 年度 事業実績
合計	25,500	19,494	・河川占用 ・橋梁詳細設計
国	13,750	10,450	
県	—	—	
地方債	—	—	
その他	—	—	
一般	11,750	9,044	
区分 (千円)	当初 予算額	決算 見込額	22 年度 事業内容
合計	105,200	—	・仮設橋梁設置工 ・既設橋梁撤去工
国	55,000	—	
県	—	—	
地方債	—	—	
その他	—	—	
一般	50,200	—	
区分 (千円)	当初予 算額(案)	決算額 見込額	23 年度 事業計画
合計	—	—	・既設橋梁撤去工 ・橋梁下部工
国	—	—	
県	—	—	
地方債	—	—	
その他	—	—	
一般	—	—	



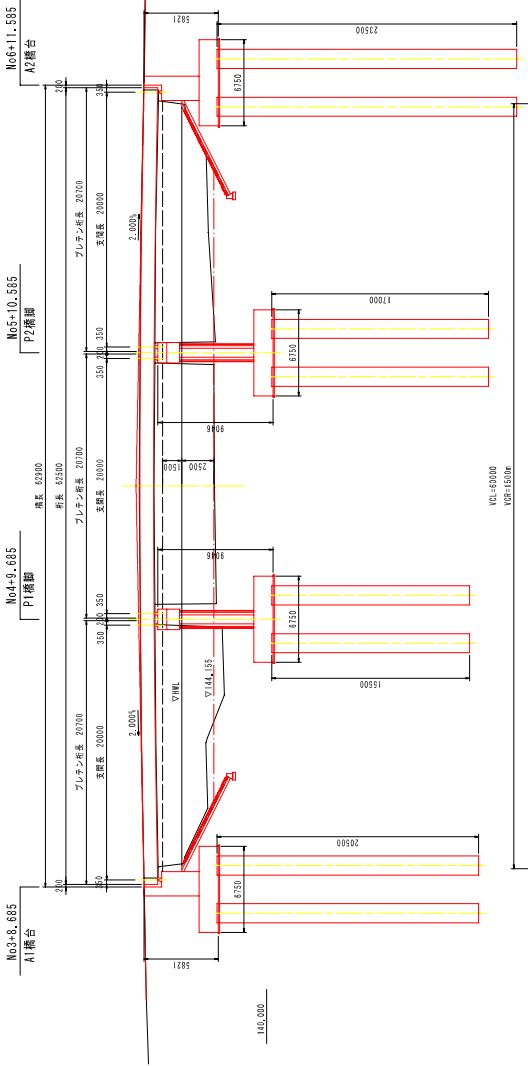
案内図

下芝線(天神橋) 街路事業



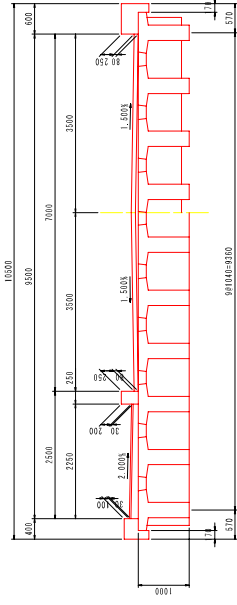
橋梁一般図

側面図 S=1:200

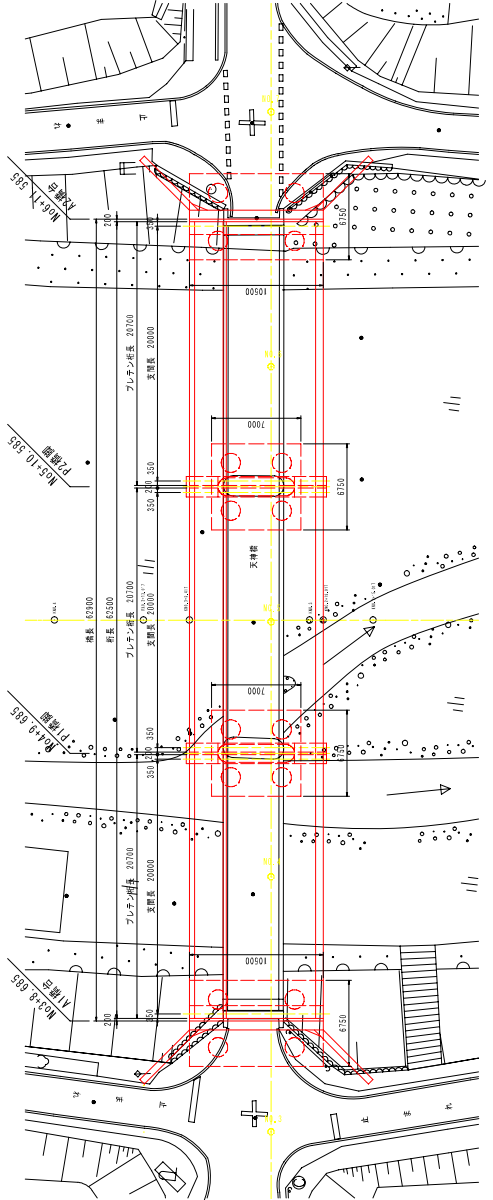


勾配	計画高	地盤高	追加距離	単距離	測点	片勾配
	0.00	0.00	0.00	20.70	145.00	
1:1.000	1.88	1.88	0.00	20.70	124.30	1:1.000
1:1.000	3.76	3.76	0.00	20.70	103.60	1:1.000
1:1.000	5.64	5.64	0.00	20.70	82.90	1:1.000
1:1.000	7.52	7.52	0.00	20.70	62.20	1:1.000
1:1.000	9.40	9.40	0.00	20.70	41.50	1:1.000
1:1.000	11.28	11.28	0.00	20.70	20.80	1:1.000

断面図 S=1:50



平面図 S=1:200



図種	橋梁一般図	
区分	区 画	区 示
施工年度	平成 年 月	概 算 額
図名	[不明] 建設年度、(竣工)年度	
設計者	[不明] 設計者	
施工場所	[不明] 施工場所	
工事名	[不明] 工事名	
事業会社名	[不明] 事業会社名	
建設年度	[不明] 建設年度	
設計年度	[不明] 設計年度	
設計者名	[不明] 設計者名	
設計者会社名	[不明] 設計者会社名	
設計者住所	[不明] 設計者住所	
設計者電話	[不明] 設計者電話	
設計者FAX	[不明] 設計者FAX	
設計者Eメール	[不明] 設計者Eメール	

## 下芝線(天神橋)街路事業



天神橋全景  
(下流側から)



天神橋  
(東から西に向かって撮影)



橋上から東に向かって



橋上から西に向かって



右岸側堤防



左岸側堤防上

# 箕郷地域に関わる事業報告書

平成22年3月31日現在

事務事業名	箕郷地域住民センター設置事業	所属 (支所)	総務部庶務課 (箕郷支所地域振興課)
実施期間	平成20年度～全期	事業の種類	ハード事業

## 【事業概要】

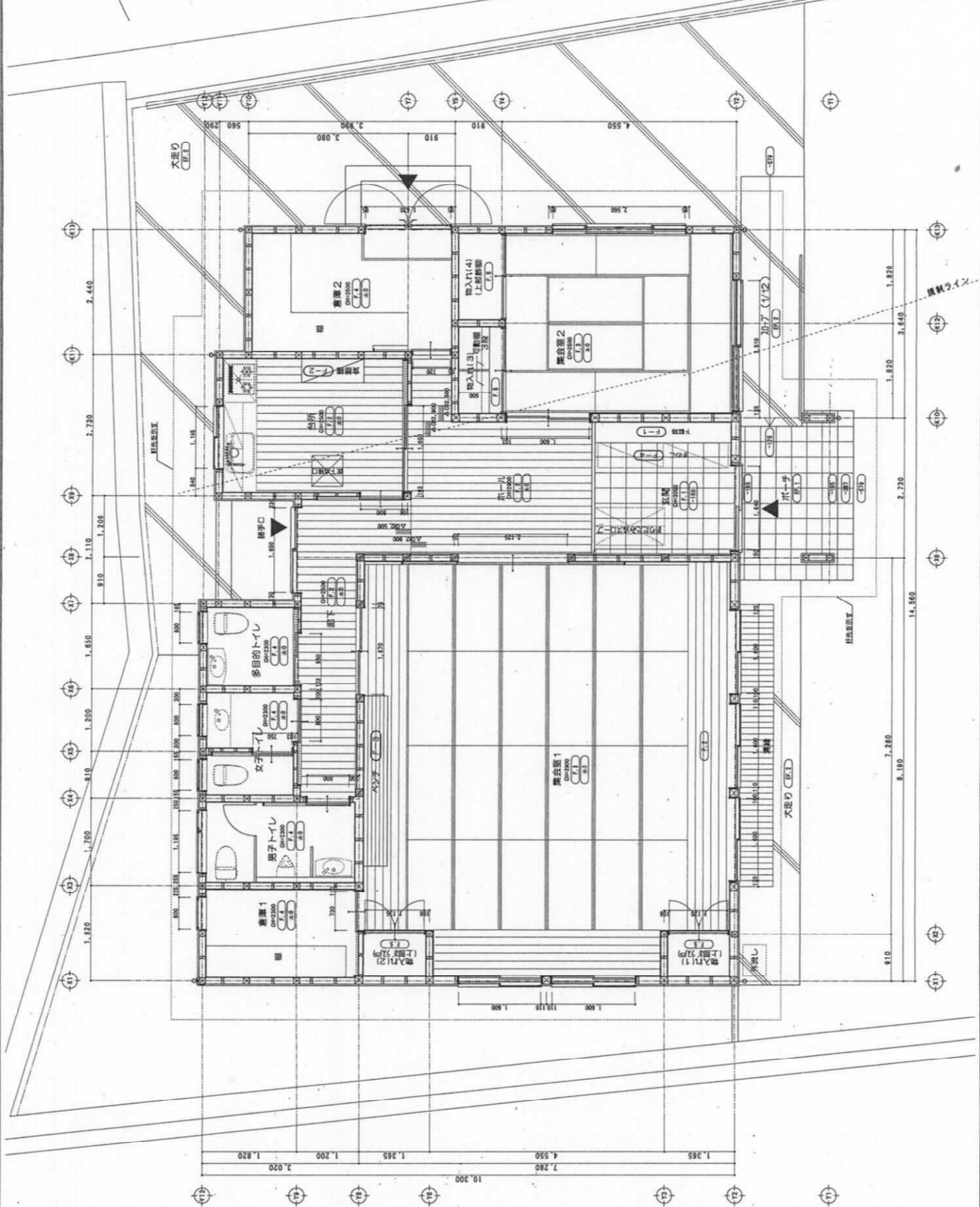
対象(誰を、何を)	市民に地域コミュニティの場所を提供する		
実施目的(どういった状態に)	具体的手段(どういった手段で)	その他(全体計画等)	
地域住民の町内自治の拠点となる住民センターを整備することによって、住民自治の高揚が図られる。また地域住民の住民センターを中心とした活動がより活発になるよう支援する。	これからは、地域の適正な役割と権限の下、地域の自主性を尊重したまちづくりへ意思決定の仕組みが変わりつつある。新市としてふさわしい地域自治を確立し、地域の資源や特性を最大限活用し、地域住民の意思を尊重したまちづくりを目指す。		


## 【年度別事業計画】

平成20年度	平成21年度	平成22年度	平成23年度	平成24年度
第4区地区集会所 (設計・建設工事)	原山地区集会所 (建設工事)	蟹沢地区集会所 (建設工事)	中善地地区集会所 (建設工事)	下善地地区集会所 (建設工事)
上善地地区集会所 (設計・建設工事)	本村地区集会所 (建設工事)	中善地地区集会所 (設計)	下善地地区集会所 (設計)	今宮地区集会所 (設計)
原山地区集会所(設計)	蟹沢地区集会所 (設計)			
本村地区集会所(設計)				

## 【年度別推進状況】

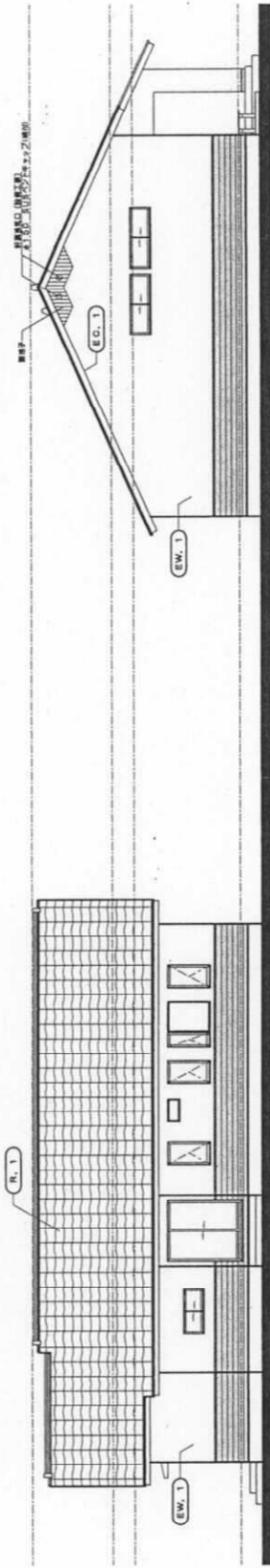
区分 (千円)	当初 予算額	決算 見込額	21年度事業実績
合計	97,929	96,939	蟹沢地区集会所設計委託
国	70,000	67,818	原山地区集会所建設工事(木造平屋建て・延床面積=119.22㎡)
県	—	—	本村地区集会所建設工事(木造平屋建て・延床面積=208.26㎡)
地方債	—	—	原山地区集会所解体工事(木造平屋建て・延床面積=116.76㎡)
その他	—	—	本村地区集会所解体工事(木造平屋建て・延床面積=191.29㎡)
一般	27,929	29,121	
区分 (千円)	当初 予算額	決算 見込額	22年度事業内容
合計	36,658	—	中善地地区集会所設計委託
国	36,000	—	蟹沢地区集会所建設工事(木造平屋建て・延床面積=143.26㎡)
県	—	—	蟹沢地区集会所解体工事(木造平屋建て・延床面積=143.26㎡)
地方債	—	—	
その他	—	—	
一般	658	—	
区分 (千円)	当初 予算額	決算 見込額	23年度事業計画
合計	—	—	下善地地区集会所設計委託
国	—	—	中善地地区集会所建設工事(木造平屋建て・延床面積=165.62㎡)
県	—	—	中善地地区集会所解体工事(木造平屋建て・延床面積=165.62㎡)
地方債	—	—	
その他	—	—	
一般	—	—	





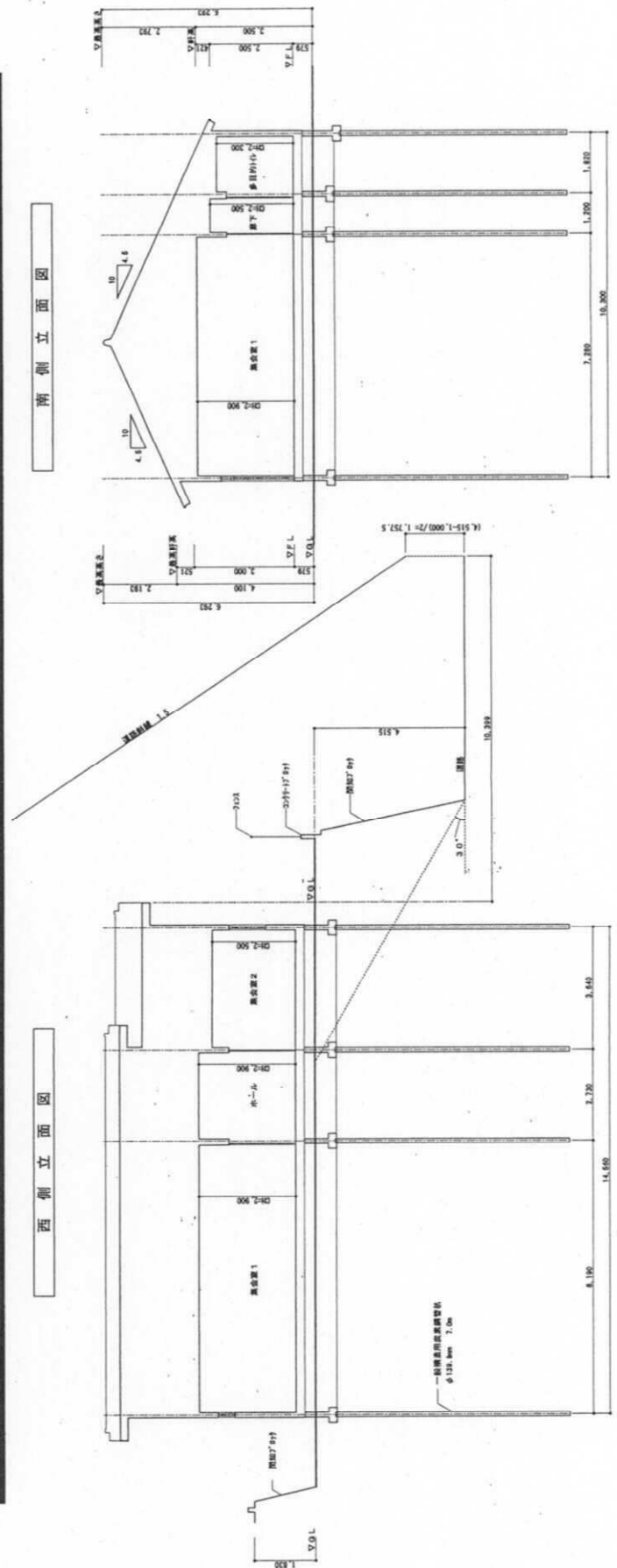
東側立面図

北側立面図



西側立面図

南側立面図



断面図 S=1:100

断面図 S=1:100