

平成 23 年度 第 2 回 高崎市箕郷地域審議会

箕郷地域に関わる事業報告書

| | | |
|----------------|-----|-------------|
| 榛名白川線街路事業 | ... | 1 P ~ 4 P |
| 富岡生原線街路事業 | ... | 5 P ~ 8 P |
| 下芝線（天神橋）街路事業 | ... | 9 P ~ 12 P |
| 箕郷地域住民センター設置事業 | ... | 13 P ~ 15 P |

箕郷地域に関わる事業報告書

平成23年 9月30日現在

| | | | |
|-------|---------------|------------|---------------------------|
| 事務事業名 | 榛名白川線街路事業 | 所属 (支所) | 都市整備部 都市施設課 (箕郷支所 建設課) |
| 実施期間 | 平成17年度～平成23年度 | 事業の種類 | ハード事業 |

【事業概要】

| | | | |
|--|----------------------|--|--|
| 対象(誰を、何を) | 榛名白川線 | | |
| 実施目的(どういった状態に) | 具体的手段(どういった手段で) | その他(全体計画等) | |
| 県道箕郷板鼻線バイパスの整備に合わせて整備を行い、箕郷市街地と西部地区のアクセスの向上をはかる。 | 用地買収及び道路改良工事により整備する。 | 延長 L=575m 幅員 w=13.5m 整備済み L=575m 進捗率 100% | |

【年度別事業計画】

| 平成22年度 | 平成23年度 | 平成24年度 | | |
|--------|-------------------------------|--------|--|--|
| 道路改良工事 | ・道路改良工事 (繰越し分) ・取付け道路工事 | | | |

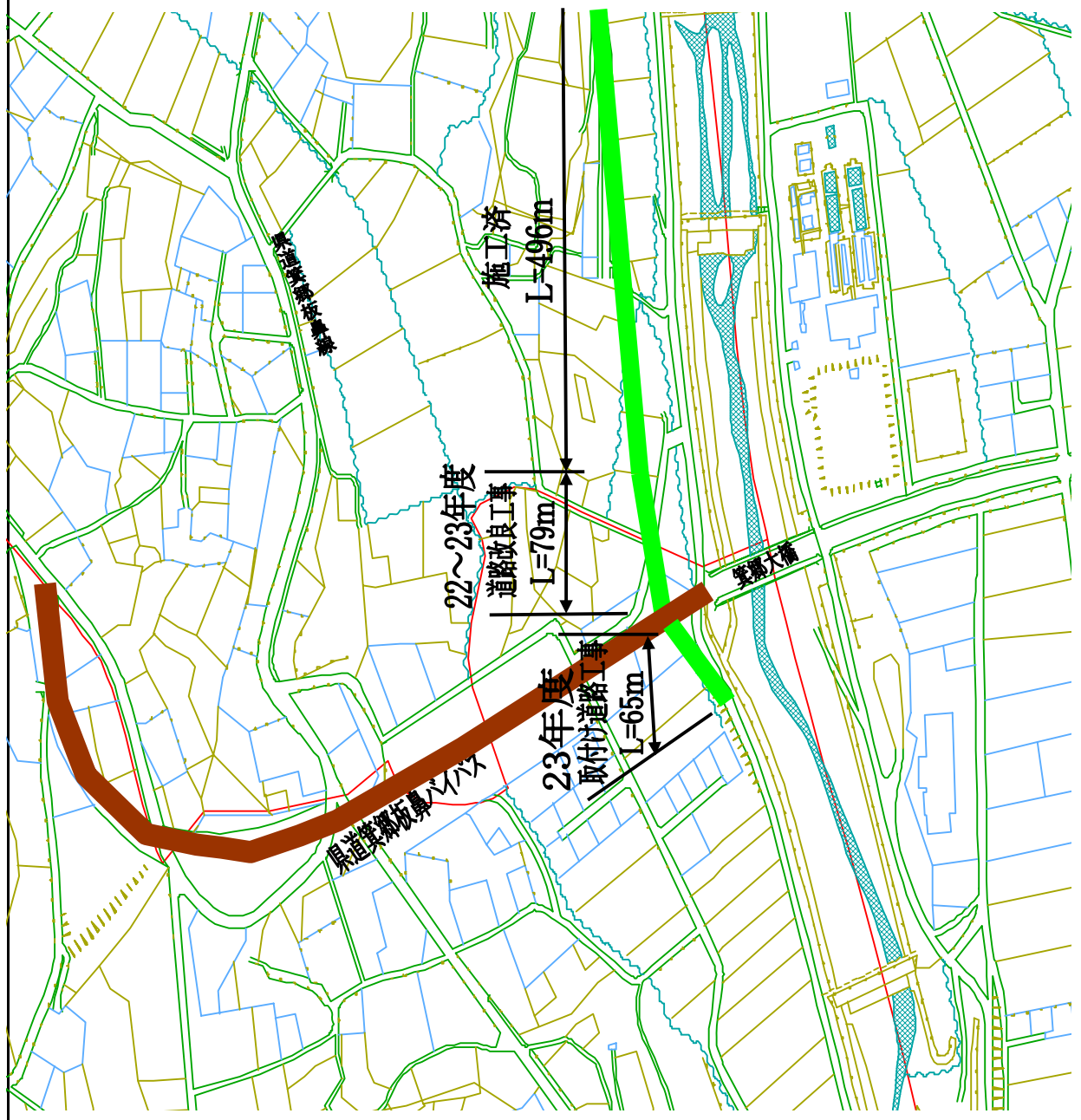
【年度別推進状況】

| 区分 (千円) | 当初 予算額 | 決算額 | 22年度事業実績 |
|------------|--------------|------------|---|
| 合計 | 35,800 | 10,551 | ・道路改良工事 L=79m (繰越し) |
| 国 | — | — | |
| 県 | — | — | |
| 地方債 | 29,700 | 7,400 | |
| その他 | — | — | |
| 一般 | 6,100 | 3,151 | |
| 区分 (千円) | 当初 予算額 | 決算 見込額 | 23年度事業内容 |
| 合計 | 3,200 | — | ・道路改良工事 L=79m (繰越し予算分:12,474千円) ・取付け道路工事 L=65m 8月24日 供用開始済 (県道箕郷板鼻線バイパスを含む) |
| 国 | — | — | |
| 県 | — | — | |
| 地方債 | — | — | |
| その他 | — | — | |
| 一般 | 3,200 | — | |
| 区分 (千円) | 当初予 算額(案) | 決算額 見込額 | 24年度事業計画 |
| 合計 | — | — | |
| 国 | — | — | |
| 県 | — | — | |
| 地方債 | — | — | |
| その他 | — | — | |
| 一般 | — | — | |

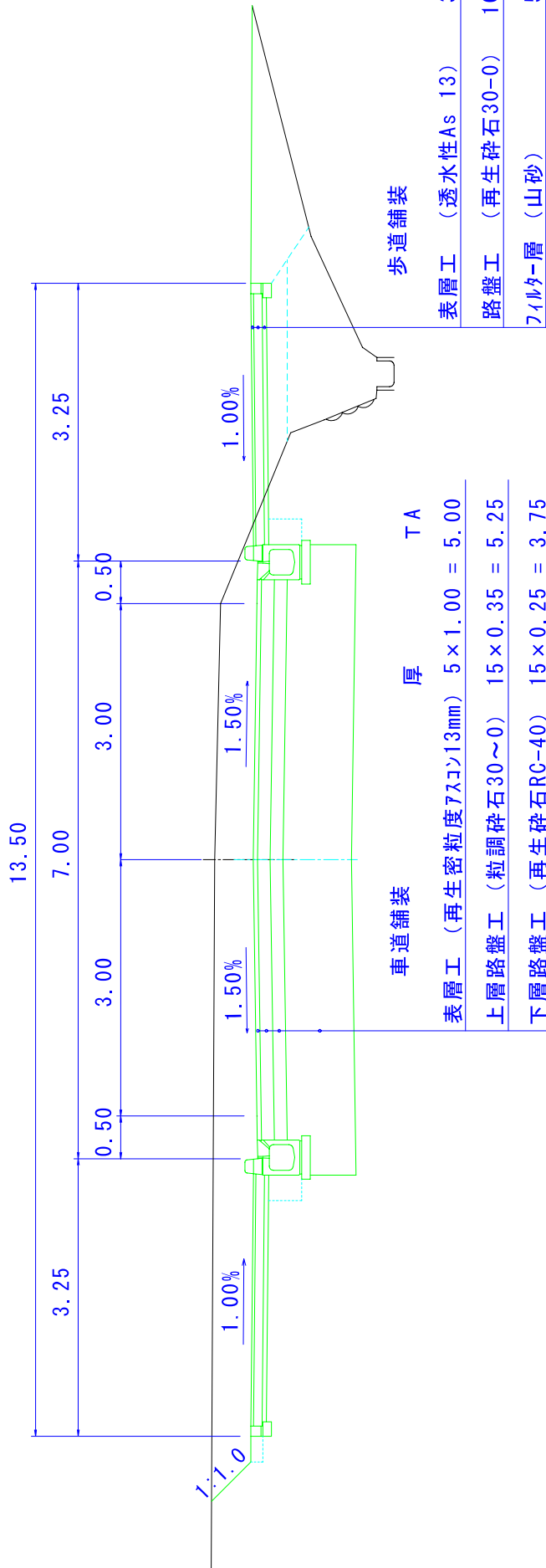


案内図

榛名白川線 街路事業



標準横断面図



| 図種 | | 標準横断面図 | |
|--------|------------------|--------|------------|
| 図名 | 図番 | 図名 | 図番 |
| 施工年度 | 平成 年度 | 縮尺 | S=1:50 |
| 路線名 | 都市計画道路3・5・9線名白川線 | 施工箇所 | 高崎市東通町富岡地内 |
| 工事名 | 高崎市東通町富岡地内 | 群馬県 | 高崎市都市建設課 |
| 測量会社名 | (株) 高崎測量 | 測量日 | H7.10~H8.3 |
| 主任技術者名 | 伊久保 龍夫 | 設計日 | H9.3 |
| 設計会社名 | (株) 高崎測量 | 製図日 | H9.3 |
| 主任技術者名 | 松永 慧 浩 | 製図者 | 松永 慧 浩 |
| 照査 | | 設計 | |
| | | 製図 | |

榛名-白川線 街路事業

- 榛名-白川線街路と
箕郷-板鼻バイパス交差部
完成状況 北方向
(箕郷-板鼻バイパス交差点から)



- 榛名-白川線街路と
箕郷-板鼻バイパス交差部
完成状況 東方向
(箕郷-板鼻バイパス交差点から)



- 箕郷-板鼻バイパスと
市道取付道路
完成状況 南方向
(箕郷-板鼻バイパス交差点から)



- 榛名-白川線街路と
箕郷-板鼻バイパス交差部
完成状況 西方向
(箕郷-板鼻バイパス交差点から)



箕郷地域に関わる事業報告書

平成23年 9月30日現在

| | | | |
|-------|---------------|------------|---------------------------|
| 事務事業名 | 富岡生原線街路事業 | 所属 (支所) | 都市整備部 都市施設課 (箕郷支所 建設課) |
| 実施期間 | 平成20年度～平成24年度 | 事業の種類 | ハード事業 |

【事業概要】

| | | | |
|---|----------------------|---|--|
| 対象(誰を、何を) | 富岡生原線 | | |
| 実施目的(どういった状態に) | 具体的手段(どういった手段で) | その他(全体計画等) | |
| 前橋方面に向かう車が増大するとともに、沿線にはさわやか交流館や総合運動場があり児童、生徒の利用頻度が高い。道路両側に歩道を確保することにより、自転車歩行者の安全をはかる。 | 用地買収及び道路改良工事により整備する。 | 延長 L=680m 幅員 w=12m 整備済み L=485m 進捗率 71% | |

【年度別事業計画】

| 平成22年度 | 平成23年度 | 平成24年度 | | |
|------------------|--|----------------|--|--|
| 物件移転補償 道路改良工事 | 用地買収 物件移転補償 道路改良工事 (繰越し分)(当年度分) | 用地買収 物件移転補償 | | |

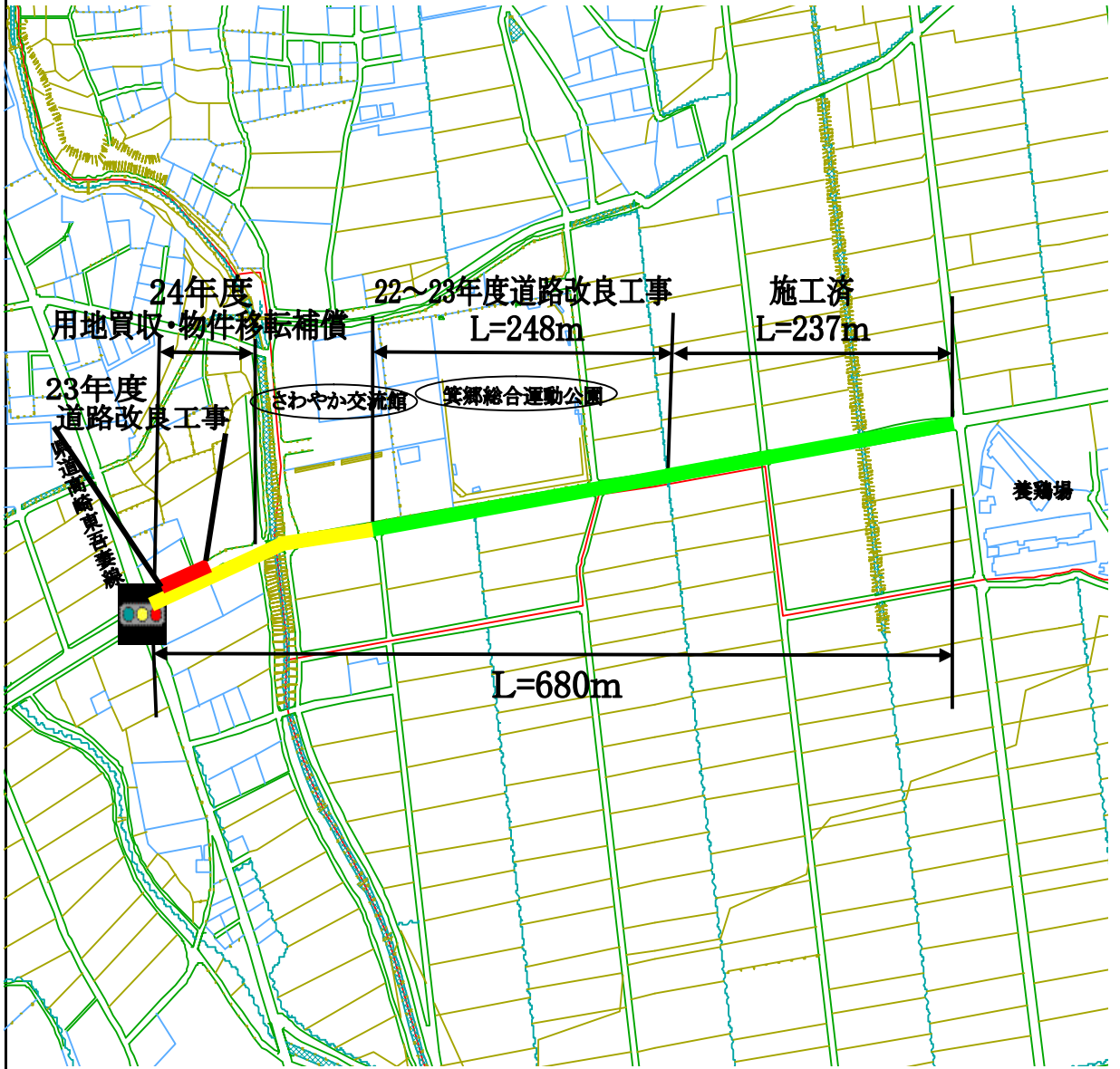
【年度別推進状況】

| 区分 (千円) | 当初 予算額 | 決算額 | 22年度事業内容 |
|------------|--------------|------------|---|
| 合計 | 102,200 | 78,898 | <ul style="list-style-type: none"> 物件移転補償 道路改良工事 L=248m (繰越し) |
| 国 | 51,150 | 42,091 | |
| 県 | — | — | |
| 地方債 | — | — | |
| その他 | — | — | |
| 一般 | 51,050 | 36,807 | |
| | | | |
| 区分 (千円) | 当初 予算額 | 決算 見込額 | 23年度事業内容 |
| 合計 | 30,026 | — | <ul style="list-style-type: none"> 用地買収 物件移転補償 道路改良工事 L=248m (繰越し予算分:40,635千円) 道路改良工事 L=28.8m (23年度施工分) |
| 国 | 14,754 | — | |
| 県 | — | — | |
| 地方債 | — | — | |
| その他 | — | — | |
| 一般 | 15,272 | — | |
| | | | |
| 区分 (千円) | 当初予 算額(案) | 決算額 見込額 | 24年度事業計画 |
| 合計 | — | — | <ul style="list-style-type: none"> 用地買収 物件移転補償 |
| 国 | — | — | |
| 県 | — | — | |
| 地方債 | — | — | |
| その他 | — | — | |
| 一般 | — | — | |
| | | | |

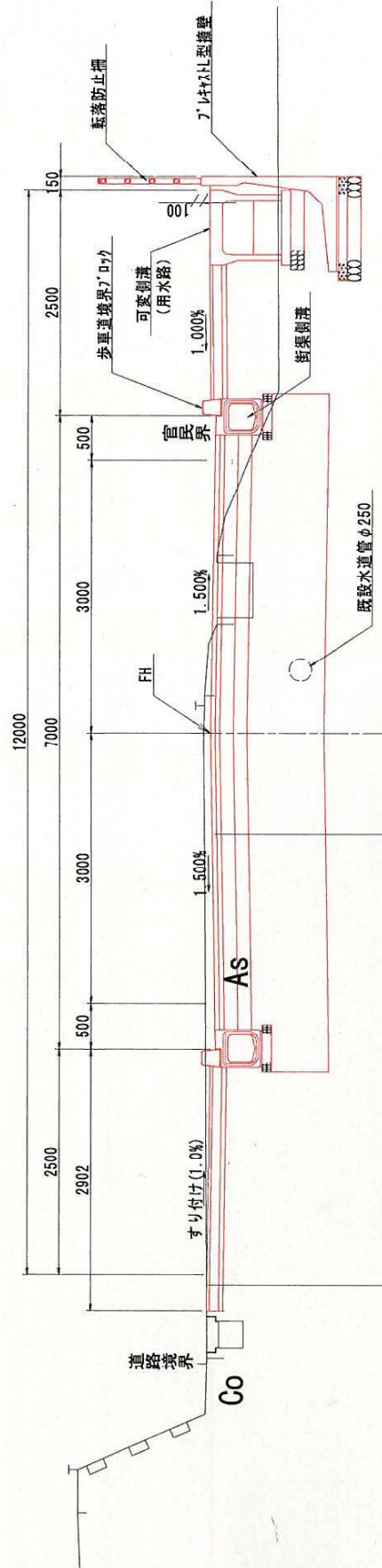


案内図

富岡生原線 街路事業



標準横断面図



表層工：透水性アスコン t=3cm
 路盤工：再生砕石(30-0) t=10cm
 下層工：山砂 t=5cm

表層工：再生密粒度7コ t=5cm
 基層工：粗粒度7コ t=5cm
 上層路盤工：粒調砕石(M-30) t=15cm
 下層路盤工：再生砕石(RC-40) t=15cm
 路床置換工：山砕石(CBR20以上) t=85cm

| 図種 | | 標準横断面図 | |
|------|--------------------------|--------|----|
| 区分 | | No. | 図号 |
| 実施年度 | 平成22年度 | 4 | 27 |
| 図名 | 尺 | S=1/50 | |
| 図示箇所 | 都市計画道路3・5・8号四生原線 | | |
| 工事内容 | 高岡市覚園町上芝・生原地区内 道路築造工事 | | |
| 実施地区 | 高岡市 都市整備部 都市施設課 | | |
| 設計会社 | 協和建設コンサルタント株式会社 | | |
| 設計者 | 木暮 健 | | |
| 設計日 | 平成21年 2月 | | |
| 照会 | 木暮 健 | | |
| 照会日 | 平成21年 2月 | | |
| 照会場所 | 設計事務所 | | |

富岡-生原線 街路事業

- 県道高崎東吾妻線との
交差点付近
(富岡-生原線起点側から東方向)



- H23年7月 完成状況
(さわやか交流館東から西方向)



- H23年7月 完成状況
(終点方向から西側方向)



- 既存 完成状況
(起点側から東方向)



箕郷地域に関わる事業報告書

平成23年 9月30日現在

| | | | |
|-------|---------------|------------|---------------------------|
| 事務事業名 | 下芝線街路事業 | 所属 (支所) | 都市整備部 都市施設課 (箕郷支所 建設課) |
| 実施期間 | 平成21年度～平成25年度 | 事業の種類 | ハード事業 |

【事業概要】

| | | | |
|--|-----------------|--|--|
| 対象(誰を、何を) | 下芝線(天神橋) | | |
| 実施目的(どういった状態に) | 具体的手段(どういった手段で) | その他(全体計画等) | |
| 車郷地区と箕輪地区を結ぶ重要な路線であり、自動車のスムーズな通行と、歩行者の安全を確保する。 | 橋梁架替工事により整備する。 | 橋梁 L=62.9m(天神橋) 幅員 w=10.5m 進捗率 29% | |

【年度別事業計画】

| 平成22年度 | 平成23年度 | 平成24年度 | | |
|--------------------|--------|--------|--|--|
| 仮設橋梁設置工 既設橋梁撤去工 | 橋梁下部工 | 橋梁上部工 | | |

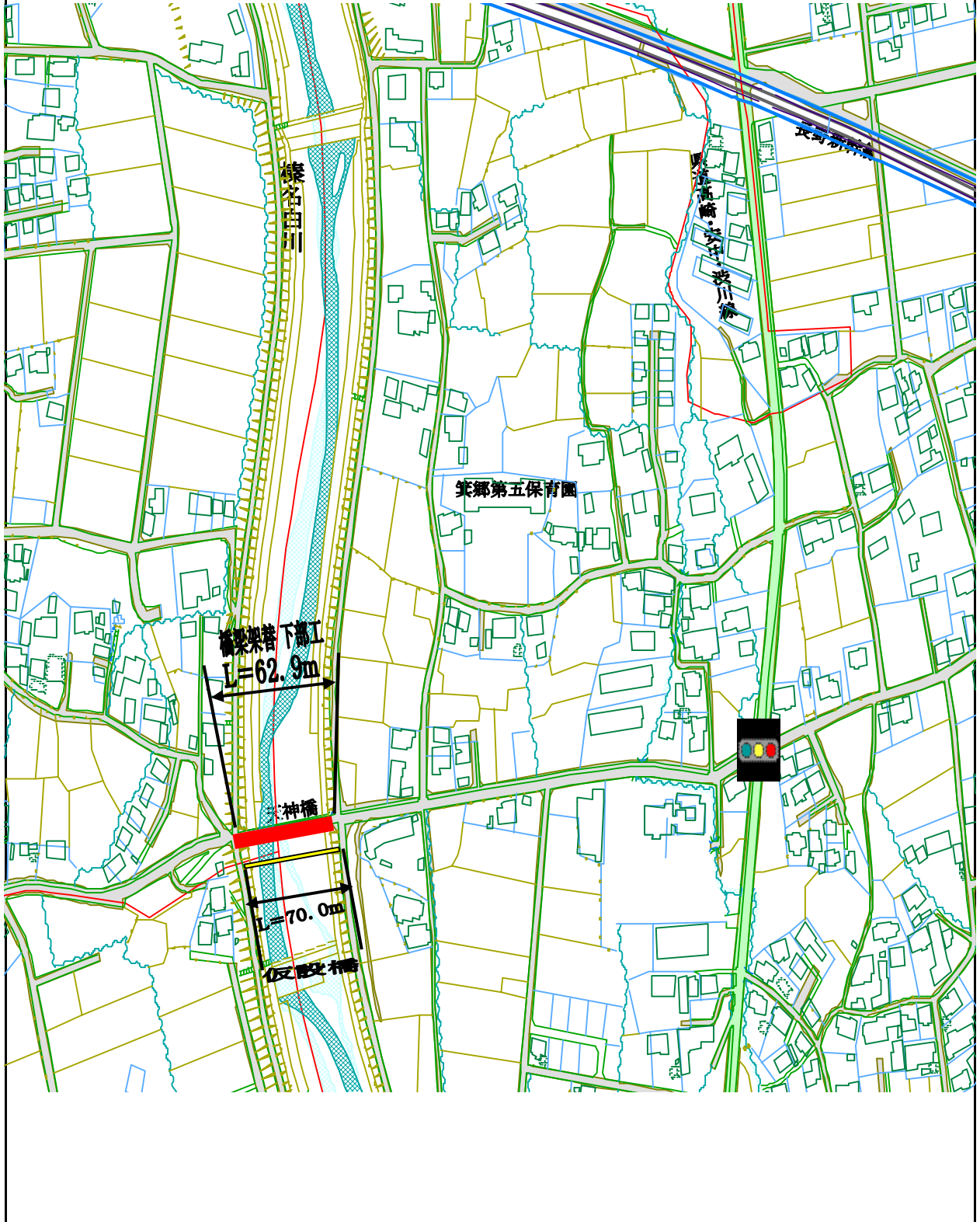
【年度別推進状況】

| 区分 (千円) | 当初 予算額 | 決算額 | 22年度事業実績 |
|------------|--------------|------------|----------------------|
| 合計 | 105,200 | 69,500 | ・仮設橋梁設置工 ・既設橋梁撤去工 |
| 国 | 55,000 | 35,200 | |
| 県 | — | — | |
| 地方債 | — | — | |
| その他 | — | — | |
| 一般 | 50,200 | 34,300 | |
| | | — | |
| 区分 (千円) | 当初 予算額 | 決算 見込額 | 23年度事業内容 |
| 合計 | 75,600 | — | ・橋梁下部工 |
| 国 | 38,500 | — | |
| 県 | — | — | |
| 地方債 | — | — | |
| その他 | — | — | |
| 一般 | 37,100 | — | |
| | | | |
| 区分 (千円) | 当初予 算額(案) | 決算額 見込額 | 24年度事業計画 |
| 合計 | — | — | ・橋梁上部工 |
| 国 | — | — | |
| 県 | — | — | |
| 地方債 | — | — | |
| その他 | — | — | |
| 一般 | — | — | |
| | | | |

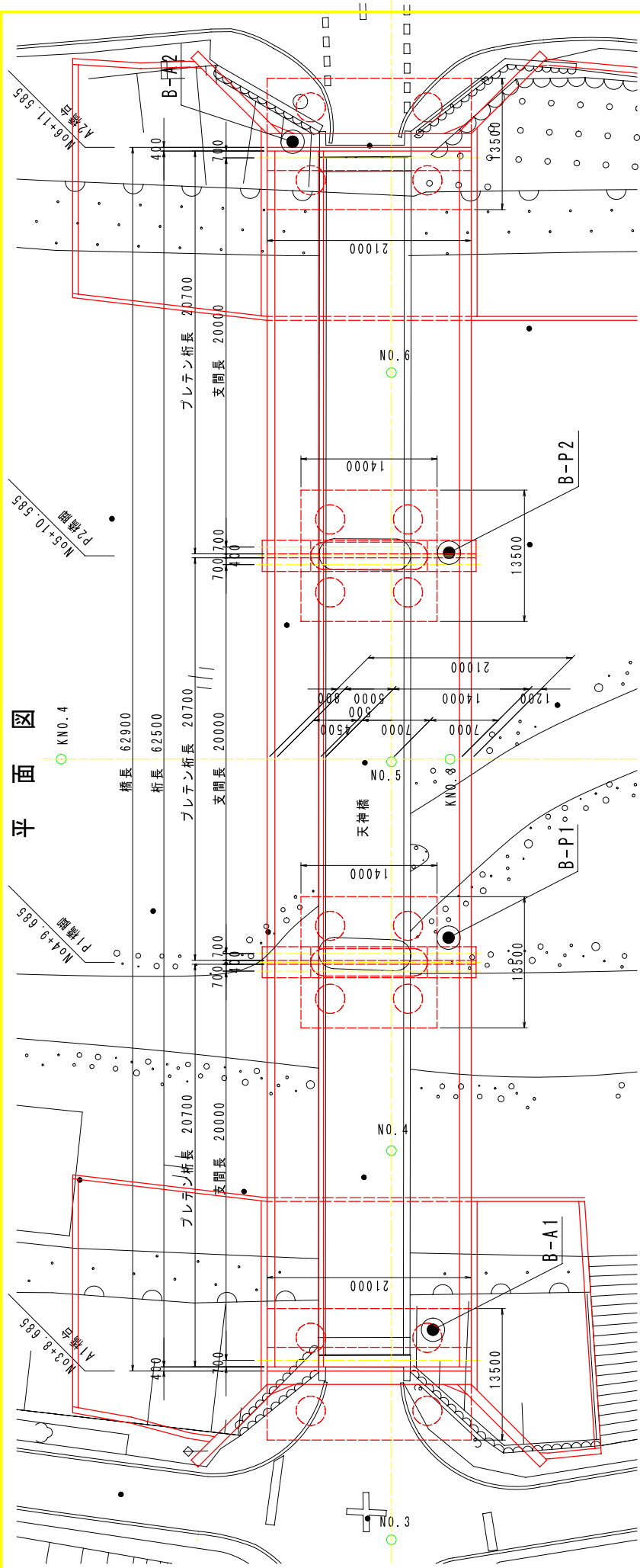


案内図

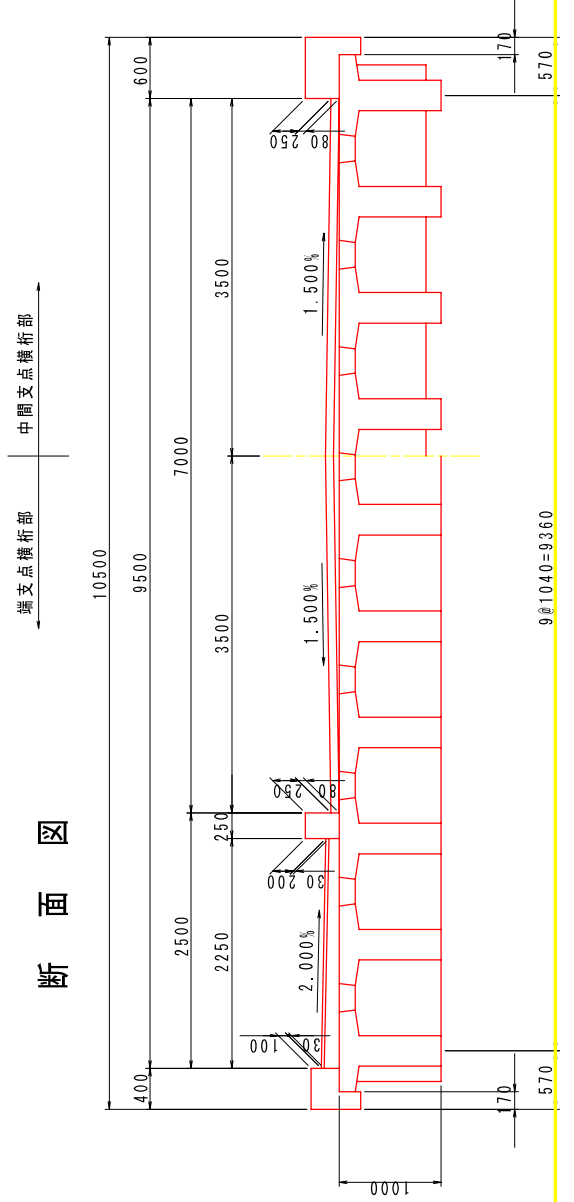
下芝線(天神橋) 街路事業



平面図



断面図



下芝線(天神橋)街路事業

- 仮設橋全景 (完成状況)
(左岸側 下芝地区から)



- 東側 既設取壊し予定橋台部
(天神橋架設予定箇所)
(西側 白川地区から
東側の下芝地区の状況)



- 西側 既設取壊し予定橋台部
(天神橋架設予定箇所)
(東側 下芝地区から
西側の白川地区の状況)



箕郷地域に関わる事業報告書

平成23年 9月 30日現在

| | | | |
|-------|----------------|------------|-------------------------|
| 事務事業名 | 箕郷地域住民センター設置事業 | 所属 (支所) | 総務部自治振興課 (箕郷支所地域振興課) |
| 実施期間 | 平成20年度～全期 | 事業の種類 | ハード事業 |

【事業概要】

| | | | |
|--|--|------------|--|
| 対象(誰を、何を) | 市民に地域コミュニティーの場所を提供する | | |
| 実施目的(どういった状態に) | 具体的手段(どういった手段で) | その他(全体計画等) | |
| 地域住民の町内自治の拠点となる住民センターを整備することによって、住民自治の高揚が図られる。また地域住民の住民センターを中心とした活動がより活発になるよう支援する。 | これからは、地域の適正な役割と権限の下、地域の自主性を尊重したまちづくりへと意思決定の仕組みが変わりつつある。新市としてふさわしい地域自治を確立し、地域の資源や特性を最大限活用し、地域住民の意思を尊重したまちづくりを目指す。 | | |

【年度別事業計画】

| 平成22年度 | 平成23年度 | 平成24年度 | | |
|-------------------|--------------------|--------------------|--|--|
| 蟹沢地区集会所 (建設工事) | 中善地地区集会所 (建設工事) | 下善地地区集会所 (建設工事) | | |
| 中善地地区集会所 (設計) | 下善地地区集会所 (設計) | 今宮地区集会所 (設計) | | |

【年度別推進状況】

| 区分 (千円) | 当初 予算額 | 決算額 | 22年度事業実績 |
|------------|--------------|------------|--|
| 合計 | 36,658 | 36,298 | 中善地地区集会所設計委託 蟹沢地区集会所建設工事(木造平屋建て・延床面積=143.26㎡) 蟹沢地区集会所解体工事(木造平屋建て・延床面積=143.26㎡) |
| 国 | 36,000 | 29,430 | |
| 県 | — | — | |
| 地方債 | — | — | |
| その他 | — | — | |
| 一般 | 658 | 6,868 | |
| | | | |
| 区分 (千円) | 当初 予算額 | 決算 見込額 | 23年度事業内容 |
| 合計 | 41,140 | — | 下善地地区集会所設計委託 中善地地区集会所建設工事(木造平屋建て・延床面積=165.62㎡) 中善地地区集会所解体工事(木造平屋建て・延床面積=165.62㎡) |
| 国 | 40,000 | — | |
| 県 | — | — | |
| 地方債 | — | — | |
| その他 | — | — | |
| 一般 | 1,140 | — | |
| | | | |
| 区分 (千円) | 当初予 算額(案) | 決算額 見込額 | 24年度事業計画 |
| 合計 | — | — | 今宮地区集会所設計委託 下善地地区集会所建設工事(木造平屋建て・延床面積=101.85㎡) 下善地地区集会所解体工事(木造平屋建て・延床面積=101.85㎡) |
| 国 | — | — | |
| 県 | — | — | |
| 地方債 | — | — | |
| その他 | — | — | |
| 一般 | — | — | |
| | | | |

蟹沢地区集会所写真



【外観写真】




【外観写真】



【集会室1】



【集会室2】



【玄関】



【台所】

中善地地区集会所解体现場写真



【北西方面より】



【北東方面より】



【南東方面より】



【南西方面より】