

第3回高崎市群馬地域審議会 説明用資料

- 1 頁 ・ ・ 北部公園（仮称）建設事業
- 2 頁 ・ ・ 三ツ寺公園整備事業
- 3 頁 ・ ・ 菅谷南線道路事業
- 4 頁 ・ ・ 中央第二土地区画整理事業
- 5 頁 ・ ・ 菅谷高畑土地区画整理事業
- 6 頁 ・ ・ 利根川上流流域関連群馬町公共
下水道計画一般図

平成18年10月16日

北部公園(仮称)建設予定地

A=4.0ha

愛宕神社

金古

諏訪古墳

運動広場

牛越橋

馬頭橋

稲荷橋

中諏訪橋

桃山稲荷神社

川端橋

諏訪児童公園

諏訪神社

代田橋

日本絹の里

道前橋

箕郷

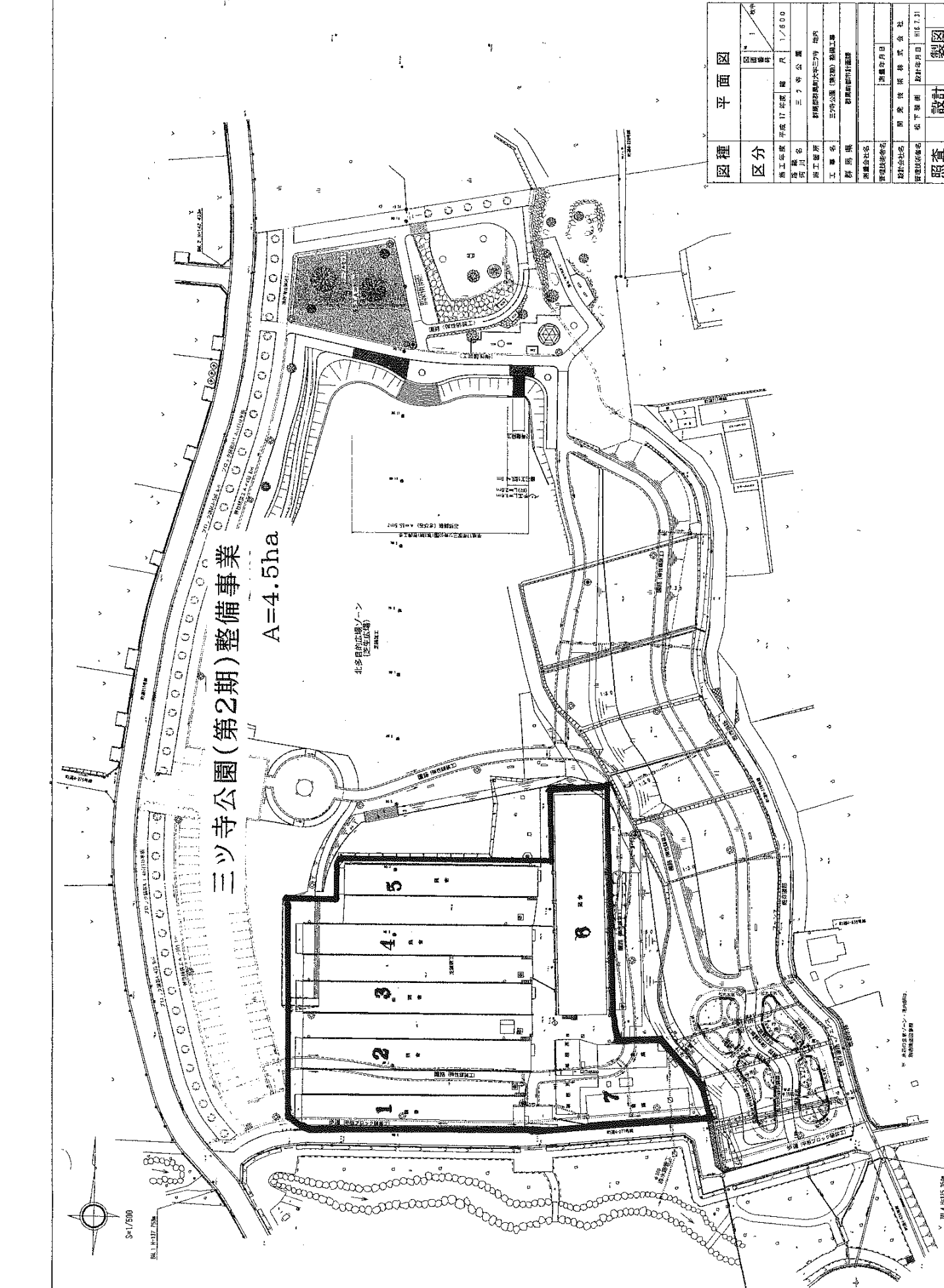
金古橋線

金古小学校

五車地

北保育園

金古稚蚕 JAはく



三ツ寺公園(第2期)整備事業

A=4.5ha

北多良川方向へ
排水路

図種	平面図		
区分	図号	縮尺	1/500
施工年度	平成17年度	種別	三ツ寺公園
実施者	三ツ寺公園(特設)整備工事	設計者	三ツ寺公園(特設)整備工事
設計者	三ツ寺公園(特設)整備工事	監理者	三ツ寺公園(特設)整備工事
製図者	三ツ寺公園(特設)整備工事	製図者	三ツ寺公園(特設)整備工事
計画年度	平成17年度	計画月日	17.7.21
実施年度	平成17年度	実施月日	17.7.21
製図者	三ツ寺公園(特設)整備工事	製図者	三ツ寺公園(特設)整備工事

案内図

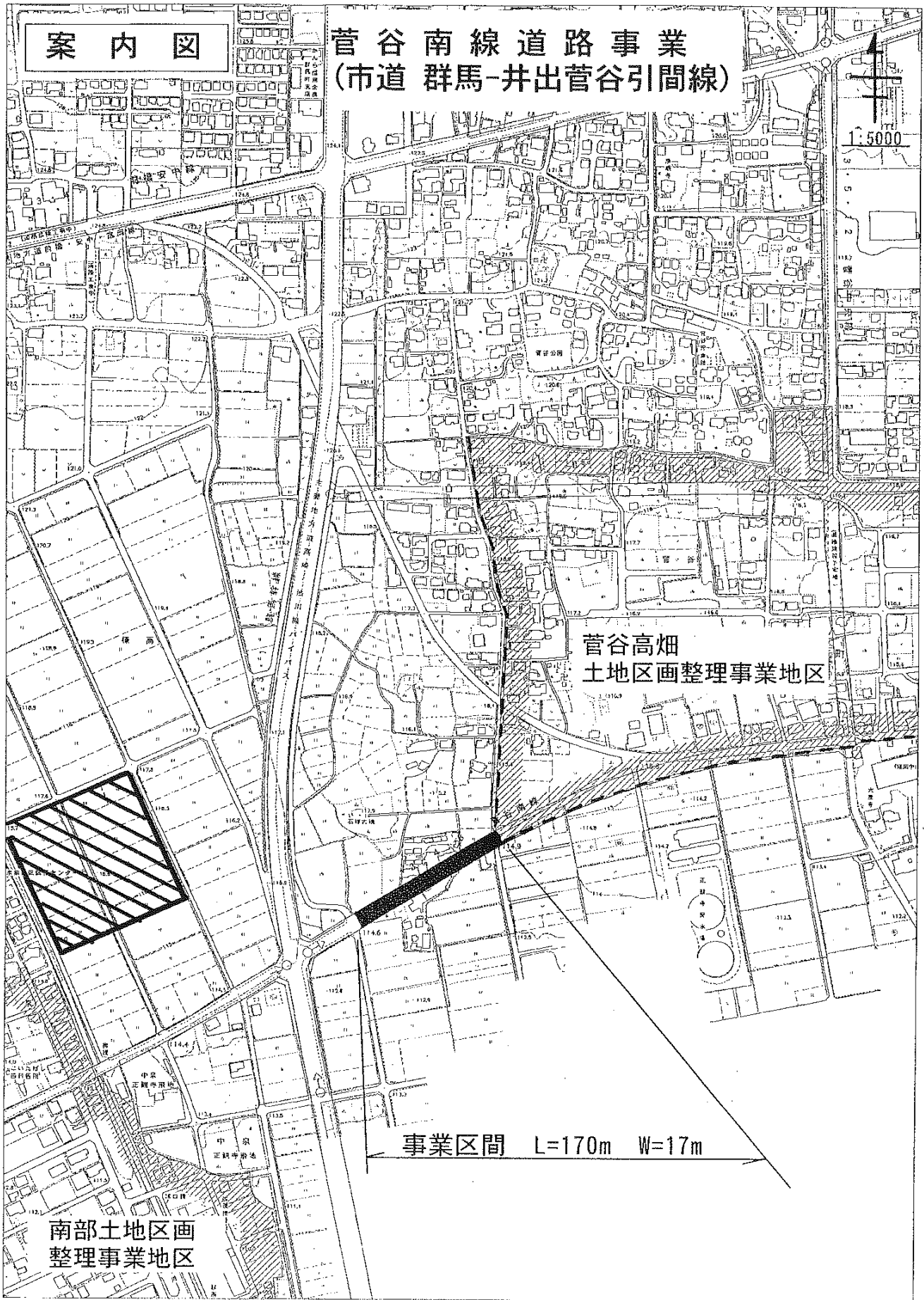
菅谷南線道路事業
(市道 群馬-井出菅谷引間線)

1:5000

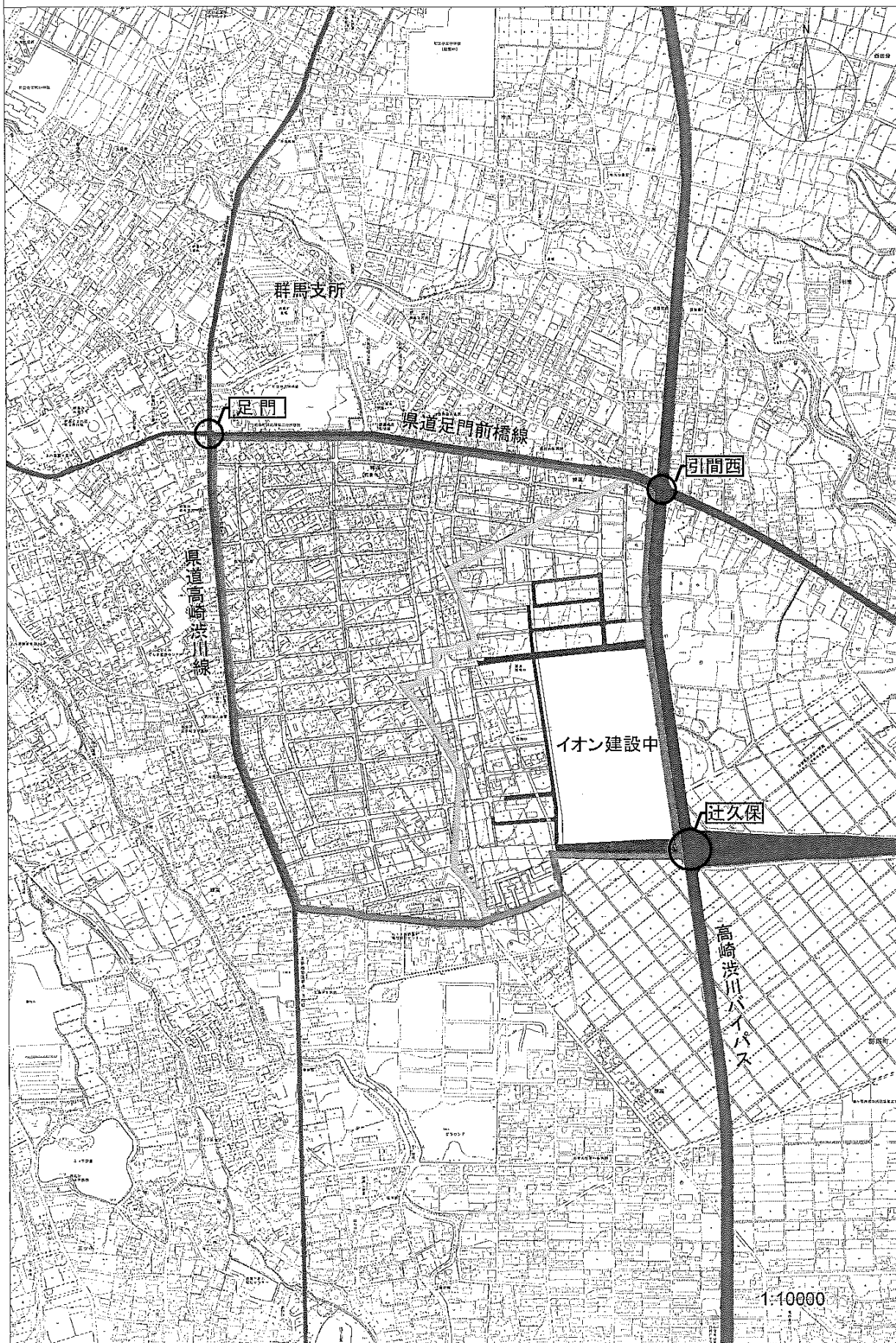
菅谷高畑
土地区画整理事業地区

事業区間 L=170m W=17m

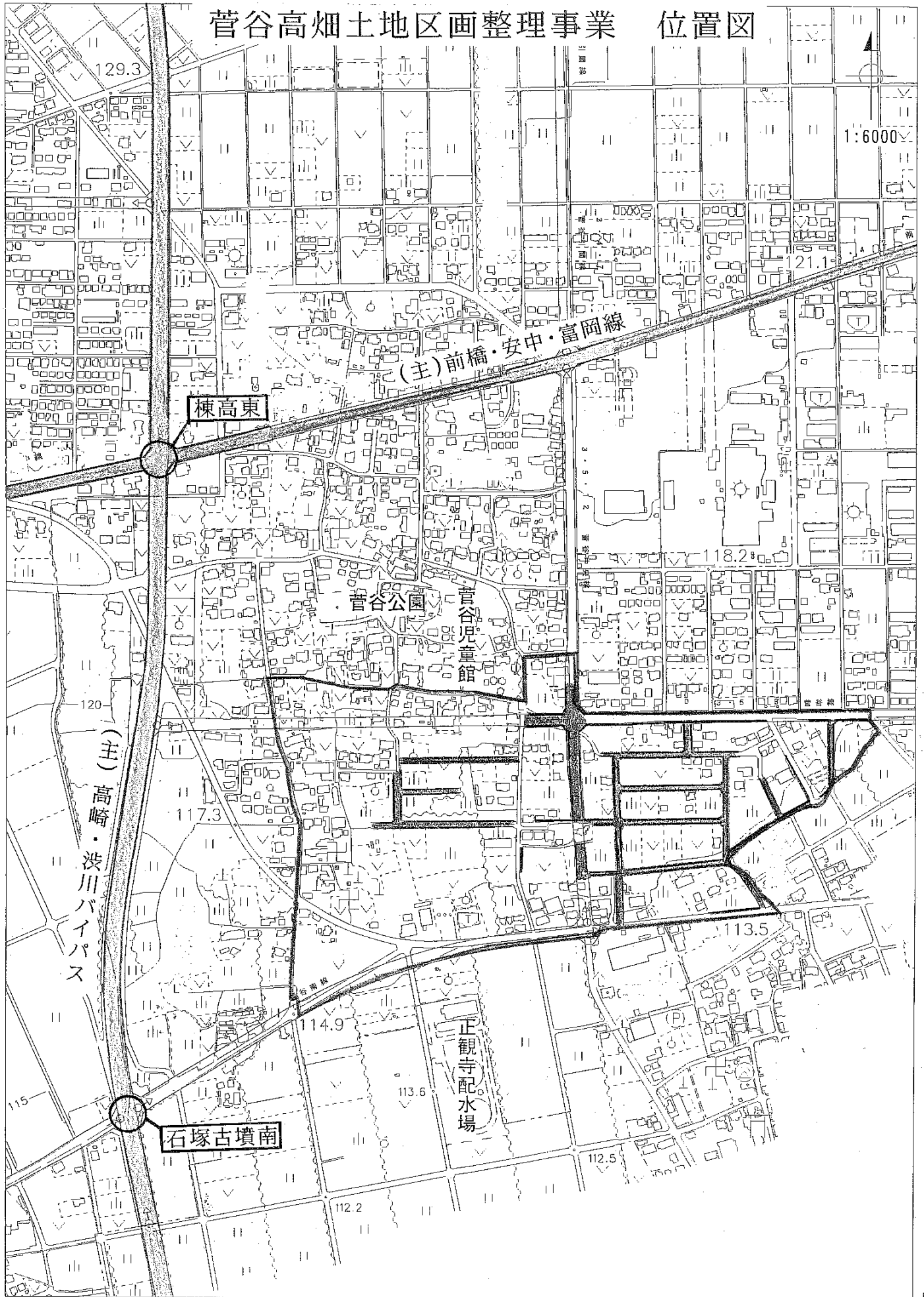
南部土地区画
整理事業地区



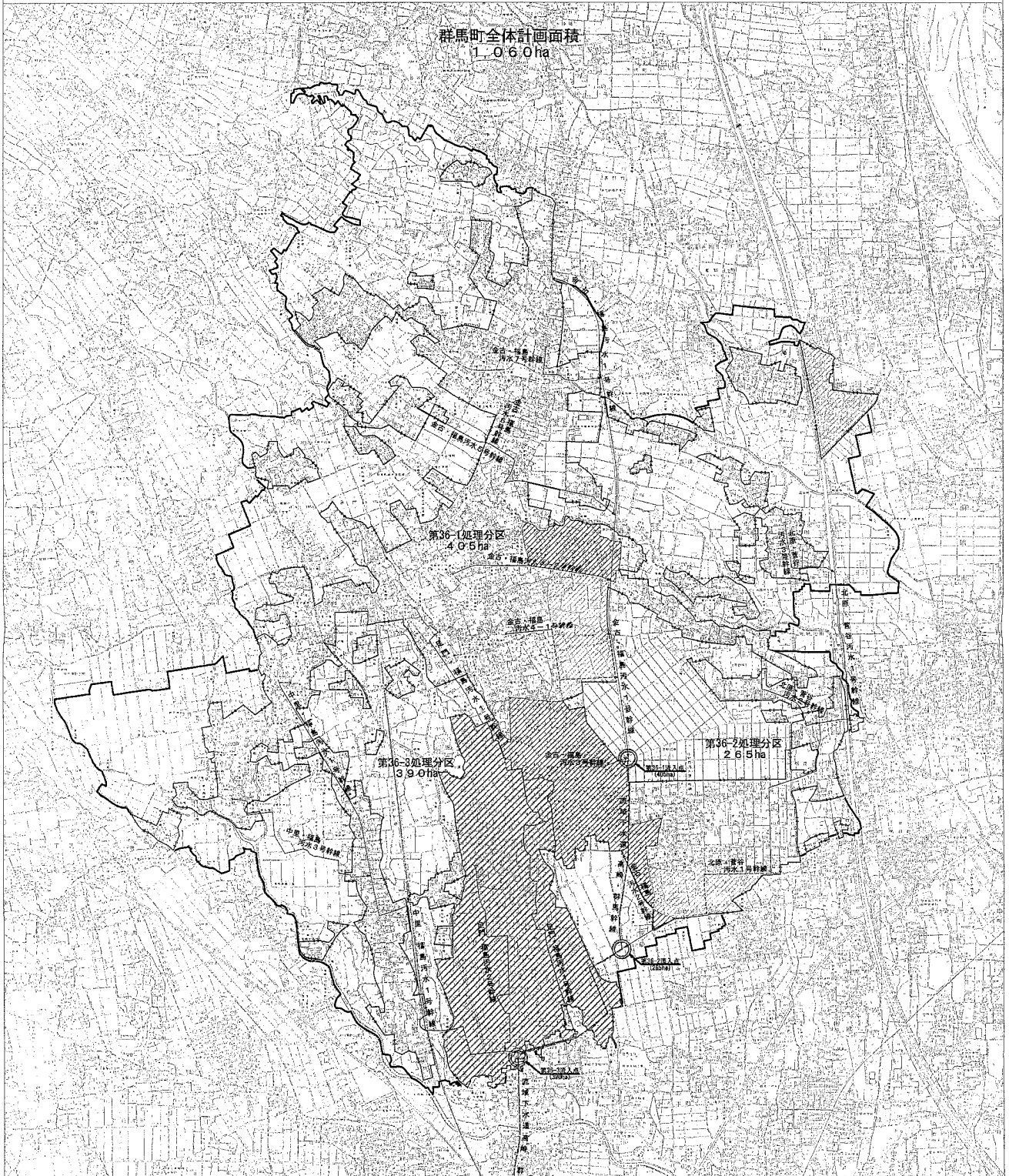
中央第二土地区画整理事業 位置図



菅谷高畑土地区画整理事業 位置図



利根川上流流域関連群馬町公共下水道計画一般図（污水）



凡	例
—<>—	全体計画区域
	整備予定区域 (90ha)
	整備済み区域 (180ha)
	現在整備中区域 (70ha)

現在認可面積（340ha）