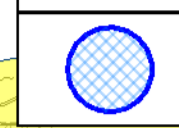


高崎市浸水実績図(浸水実績を活用した手法による内水ハザードマップ) : ②榛名地域

令和6年3月作成

<高崎市浸水実績図(浸水実績を活用した手法による内水ハザードマップ)の作成方法>
市民の皆さんからの情報や職員のパトロールをもとに作成したものであり、すべての実績を反映したものではありません。また、雨の降り方、土地利用の変化や水路の状況などにより、この浸水箇所と異なる場合があります。

 過去における浸水箇所(道路冠水を含む)



高崎市指定避難所一覧

○: 開設可 ▲: 雨量や災害規模に応じて2階以上へ避難
×: 開設想定なし

No.	名称	所在地	風水害	土砂災害	地震
⑨7	榛名歴史民俗資料館	榛名山町138-1	○	×	○
⑨8	榛名湖温泉ゆうすげ	榛名湖町846-3	○	×	○

 アンダーパス

土砂災害(特別)警戒区域

 土砂災害特別警戒区域
 土砂災害警戒区域

土砂災害により建物が壊れたり、命の危険があります。早い段階で区域外に避難しましょう。特に、赤の土砂災害特別警戒区域はより危険性が高いところです。

