

# 第4章

## 地域別構想と地区別構想

## 4-1. 地域・地区割り

本マスタープランでは、地域別・地区別構想を策定するにあたり、土地利用のまとまりや地域的特性を反映し、市域を地域別、地区別に分け、各地域、地区のまちづくりの方針を定めることとします。

	地域	地区
高崎市	高崎地域	5地区
	群馬地域	2地区
	新町地域	2地区
	箕郷地域	2地区
	榛名地域	2地区
	吉井地域	2地区
	倉渕地域	1地区

### 地域・地区の区分



#### (1) 地域の設定

地域は、高崎地域、群馬地域、新町地域、箕郷地域、榛名地域、吉井地域、倉渕地域の7地域とします。

#### (2) 地区の設定

##### 1) 高崎地域

高崎地域は、都心地区、東部地区、西部地区、南部地区、北部地区の5地区に区分します。



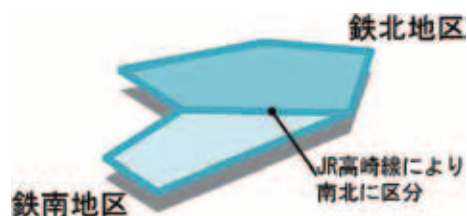
## 2) 群馬地域

群馬地域は、北西地区と南東地区の2地区に区分します。



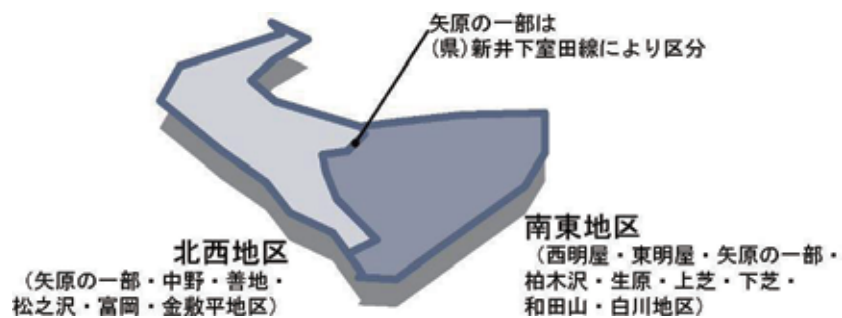
## 3) 新町地域

新町地域は、鉄北地区と鉄南地区の2地区に区分します。



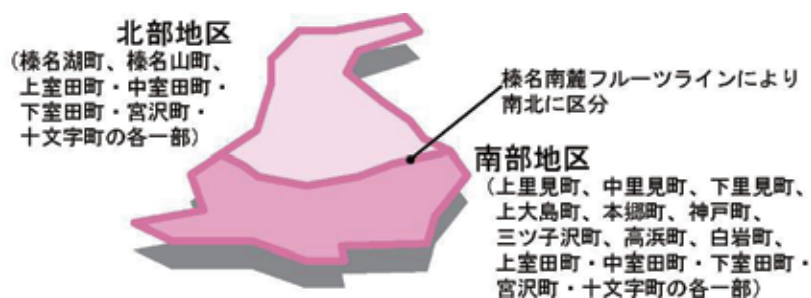
## 4) 箕郷地域

箕郷地域は、北西地区と南東地区の2地区に区分します。



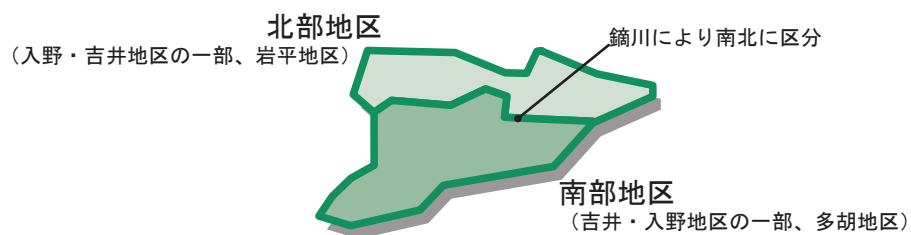
## 5) 榛名地域

榛名地域は、北部地区と南部地区の2地区に区分します。



## 6) 吉井地域

吉井地域は、北部地区と南部地区の2地区に区分します。



## 7) 倉渕地域

倉渕地域は、地域全体で1地区とします。

