

平成19年度  
第1回高崎市箕郷地域審議会

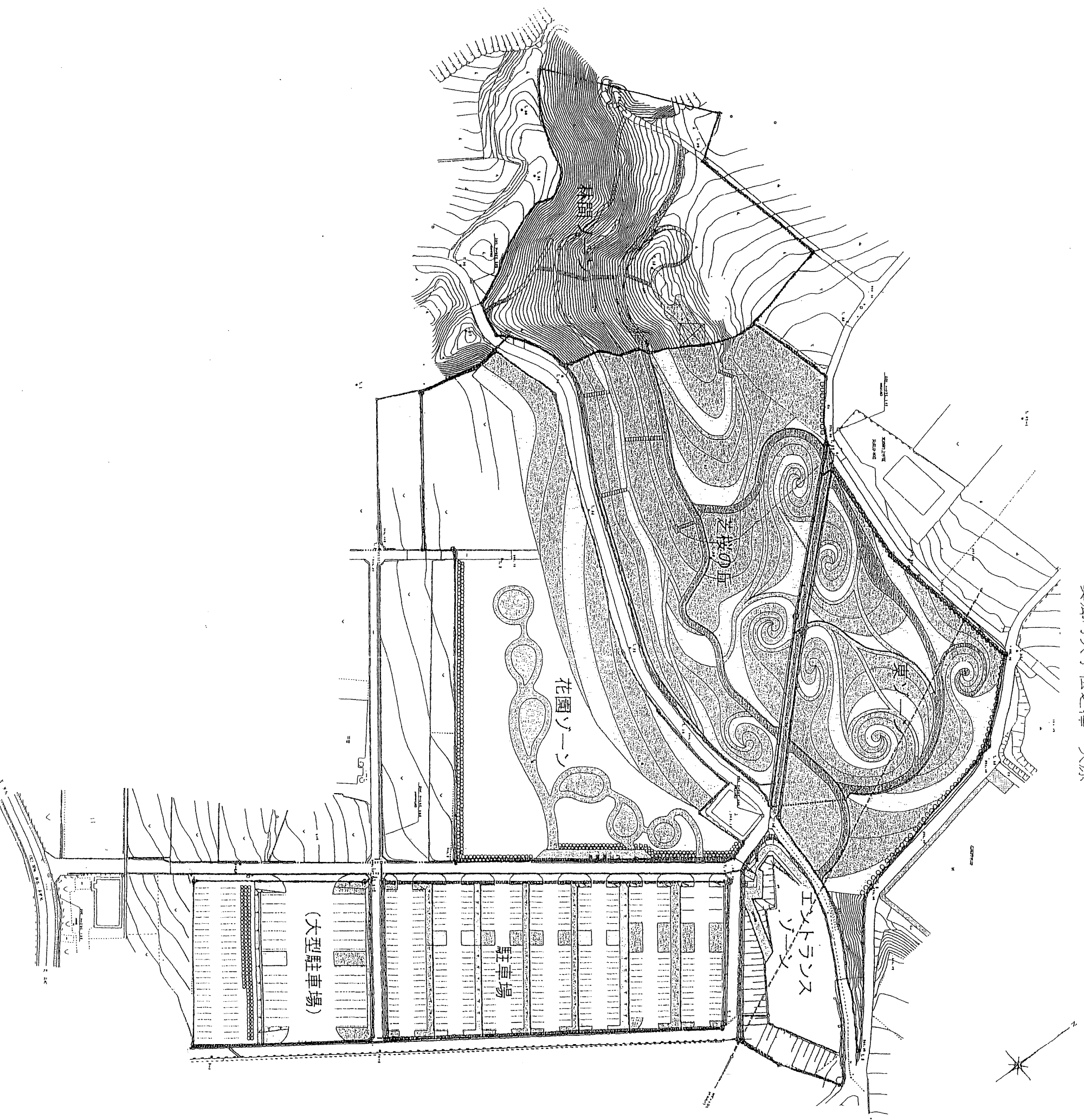
芝桜祭りと今後の公園計画等について

## 芝桜公園の概要

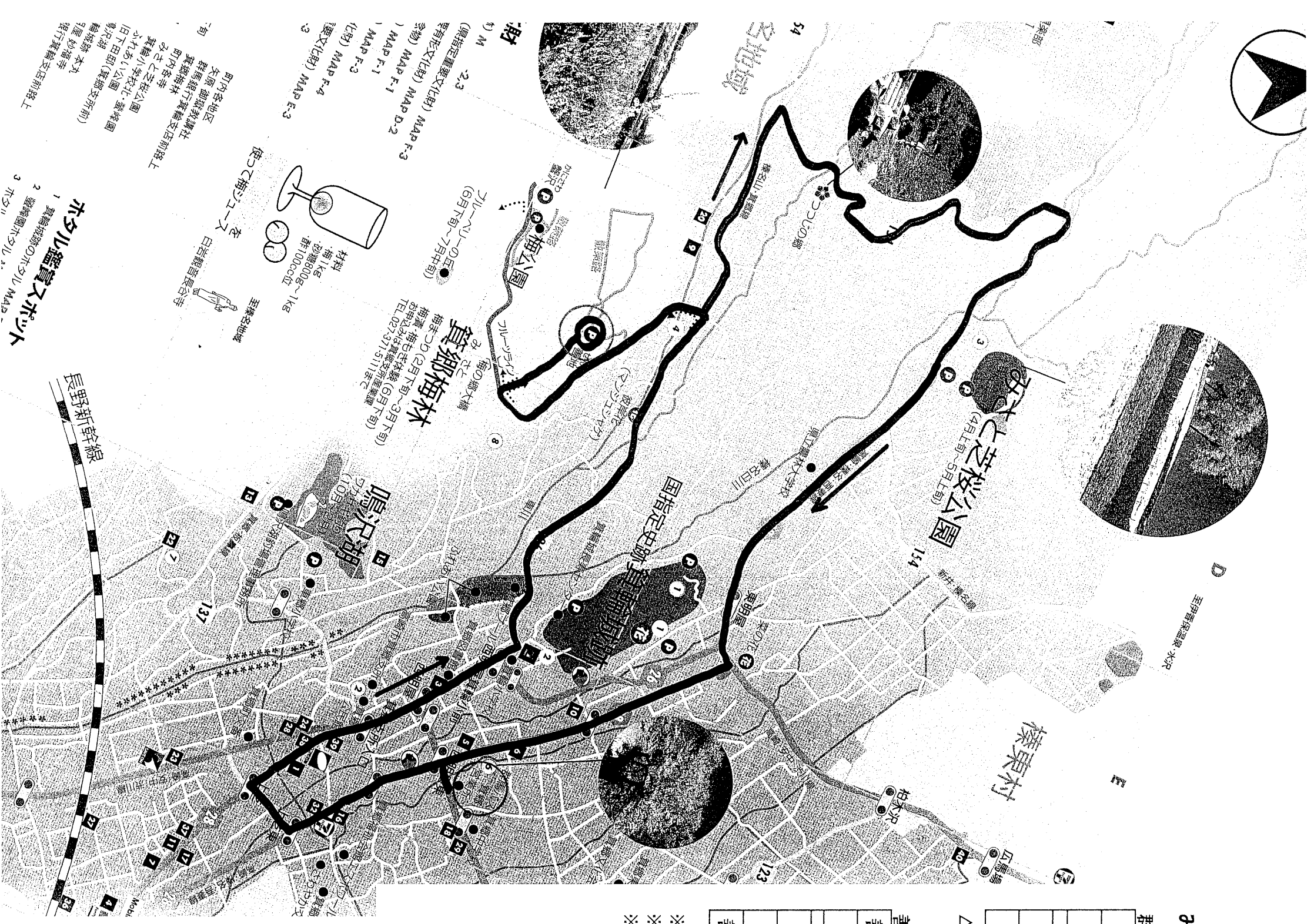
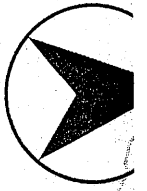
- 公園の面積 65,300 m<sup>2</sup>
  - 内 訳
  - ① 芝桜植栽エリア 29,000 m<sup>2</sup>
  - ② 林間ゾーン 7,200 m<sup>2</sup>
  - ③ 駐車場 14,300 m<sup>2</sup>
  - ④ 花園ゾーン 11,900 m<sup>2</sup>
  - ⑤ エントランスゾーン 2,900 m<sup>2</sup>
- 駐車場 大型バス 26 台 普通車 327 台 身障者用 8 台
- 多目的トイレ 2 基 簡易トイレ 23 基
- 売店 14 店舗 (平成 19 年度)
- イベント (平成 19 年度)
  - 4 月 7 日(土)、15 日(日)、25 日(水)なめこ汁、芝桜苗無料配布。
- 芝桜の管理 地元松之沢区 シルバー人材登録。
- 経過
  - 平成 12 年 06 月 北海道東藻琴村芝桜公園視察。
  - 平成 13 年 08 月 第 1 2 旅団施設中隊による造成工事。
  - 平成 13 年 10 月 芝桜の植栽
  - 平成 14 年 04 月 うっすらと咲き始める。無料開放
  - 平成 15 年 04 月 芝がしっかりと張り、咲き始める。 無料で開放。
  - 平成 16 年 04 月 第 1 回 2004 芝桜まつり開催(26 日間、117,070 人)
  - 平成 17 年 04 月 第 2 回 2005 芝桜まつり開催(30 日間、137,729 人)
  - 平成 18 年 04 月 15 日 第 3 回 2006 芝桜まつり開催(28 日間、135,586 人)
  - 平成 19 年 04 月 07 日 第 4 回 2007 芝桜まつり開催(30 日間、132,192 人)
- 入園者の実績
  - 平成 15 年度 無料で開放 推計 7～8 万人
  - 平成 16 年度 26 日間 117,060 人 観光バス 575 台
    - 一日最多入園者数 9,688 人
  - 平成 17 年度 30 日間 137,729 人 観光バス 1,024 台
    - 一日最多入園者数 9,953 人
  - 平成 18 年度 28 日間 135,586 人 観光バス 1,004 台
    - 一日最多入園者数 10,014 人
  - 平成 19 年度 30 日間 132,192 人 観光バス 1,066 台
    - 一日最多入園者数 10,392 人

みさと芝桜公園全体図

箕郷町大字松之澤・矢原



No	売店名
1	地域の明日を考える会
2	有機無農薬箕郷の会
3	北松原
4	かにさわブルーベリー
5	JAみさと加工所
6	梅加工研究所
7	西松原区
8	本田農産物直売所
9	西部地区を考える会
10	はるな郷
11	駒寄
12	白川辻ホタルの会
13	青み給食の会
14	城山入りローラークラブ



みさび芝桜まつりシャトルバス時刻表(土,日,祝日のみ運行)

群馬バス箕郷営業所～芝桜公園

箕郷営業所発	10:12	10:31	11:02	11:37	11:56	12:28	13:02	13:22	13:51	14:27	15:02	15:41	16:02
芝桜公園着	10:42	11:01	11:32	12:07	12:26	12:58	13:32	13:52	14:21	14:57	15:32	16:11	16:32
芝桜公園発	10:50	11:10	11:40	12:10	12:30	13:10	13:40	14:00	14:30	15:00	15:50	16:20	17:20
箕郷営業所着	11:00	11:20	11:50	12:20	12:40	13:20	13:50	14:10	14:40	15:10	16:00	16:30	17:30

△伊香保温泉行き発車時 11:55 13:50 15:40 17:06

善地梅林駐車場～芝桜公園

善地梅林駐車場発	10:28	10:47	11:18	11:53	12:12	12:44	13:18	13:38	14:07	14:43	15:18	
芝桜公園着	10:42	11:01	11:32	12:07	12:26	12:58	13:32	13:52	14:21	14:57	15:32	
芝桜公園発	10:50	11:10	11:40	12:10	12:30	13:10	13:40	14:00	14:30	15:00	15:50	16:20
箕郷営業所発	11:02	11:37	11:56	12:28	13:02	13:22	13:51	14:27	15:02	15:41	16:02	16:30
善地梅林駐車場着	11:18	11:53	12:12	12:44	13:18	13:38	14:07	14:43	15:18	15:57	16:18	16:46

※シャトルバスは、路線バス(高崎駅～箕郷営業所)利用者のアクセス確保と土、日、祝日の渋滞解消を目的とする。  
 ※運行期間:4月14、15、21、22、28、29、30、5月3、4、5、6の11日間 但し、開花状況により運行期間を短縮予定有り。  
 ※渋滞のピークが予想される日には箕郷支所共有車(キヤラバ)を臨時的に用意予定。

シャトルバス利用者 930人

**財**

1) M (県指定重要文化財) MAP F-3  
 2) 3 (指定重要文化財) MAP F-3  
 3) 4 (指定重要文化財) MAP F-3  
 4) 5 (指定重要文化財) MAP F-3  
 5) 6 (指定重要文化財) MAP F-3  
 6) 7 (指定重要文化財) MAP F-3  
 7) 8 (指定重要文化財) MAP F-3  
 8) 9 (指定重要文化財) MAP F-3  
 9) 10 (指定重要文化財) MAP F-3  
 10) 11 (指定重要文化財) MAP F-3  
 11) 12 (指定重要文化財) MAP F-3  
 12) 13 (指定重要文化財) MAP F-3  
 13) 14 (指定重要文化財) MAP F-3  
 14) 15 (指定重要文化財) MAP F-3  
 15) 16 (指定重要文化財) MAP F-3  
 16) 17 (指定重要文化財) MAP F-3  
 17) 18 (指定重要文化財) MAP F-3  
 18) 19 (指定重要文化財) MAP F-3  
 19) 20 (指定重要文化財) MAP F-3  
 20) 21 (指定重要文化財) MAP F-3  
 21) 22 (指定重要文化財) MAP F-3  
 22) 23 (指定重要文化財) MAP F-3  
 23) 24 (指定重要文化財) MAP F-3  
 24) 25 (指定重要文化財) MAP F-3  
 25) 26 (指定重要文化財) MAP F-3  
 26) 27 (指定重要文化財) MAP F-3  
 27) 28 (指定重要文化財) MAP F-3  
 28) 29 (指定重要文化財) MAP F-3  
 29) 30 (指定重要文化財) MAP F-3  
 30) 31 (指定重要文化財) MAP F-3  
 31) 32 (指定重要文化財) MAP F-3  
 32) 33 (指定重要文化財) MAP F-3  
 33) 34 (指定重要文化財) MAP F-3  
 34) 35 (指定重要文化財) MAP F-3  
 35) 36 (指定重要文化財) MAP F-3  
 36) 37 (指定重要文化財) MAP F-3  
 37) 38 (指定重要文化財) MAP F-3  
 38) 39 (指定重要文化財) MAP F-3  
 39) 40 (指定重要文化財) MAP F-3  
 40) 41 (指定重要文化財) MAP F-3  
 41) 42 (指定重要文化財) MAP F-3  
 42) 43 (指定重要文化財) MAP F-3  
 43) 44 (指定重要文化財) MAP F-3  
 44) 45 (指定重要文化財) MAP F-3  
 45) 46 (指定重要文化財) MAP F-3  
 46) 47 (指定重要文化財) MAP F-3  
 47) 48 (指定重要文化財) MAP F-3  
 48) 49 (指定重要文化財) MAP F-3  
 49) 50 (指定重要文化財) MAP F-3  
 50) 51 (指定重要文化財) MAP F-3  
 51) 52 (指定重要文化財) MAP F-3  
 52) 53 (指定重要文化財) MAP F-3  
 53) 54 (指定重要文化財) MAP F-3  
 54) 55 (指定重要文化財) MAP F-3  
 55) 56 (指定重要文化財) MAP F-3  
 56) 57 (指定重要文化財) MAP F-3  
 57) 58 (指定重要文化財) MAP F-3  
 58) 59 (指定重要文化財) MAP F-3  
 59) 60 (指定重要文化財) MAP F-3  
 60) 61 (指定重要文化財) MAP F-3  
 61) 62 (指定重要文化財) MAP F-3  
 62) 63 (指定重要文化財) MAP F-3  
 63) 64 (指定重要文化財) MAP F-3  
 64) 65 (指定重要文化財) MAP F-3  
 65) 66 (指定重要文化財) MAP F-3  
 66) 67 (指定重要文化財) MAP F-3  
 67) 68 (指定重要文化財) MAP F-3  
 68) 69 (指定重要文化財) MAP F-3  
 69) 70 (指定重要文化財) MAP F-3  
 70) 71 (指定重要文化財) MAP F-3  
 71) 72 (指定重要文化財) MAP F-3  
 72) 73 (指定重要文化財) MAP F-3  
 73) 74 (指定重要文化財) MAP F-3  
 74) 75 (指定重要文化財) MAP F-3  
 75) 76 (指定重要文化財) MAP F-3  
 76) 77 (指定重要文化財) MAP F-3  
 77) 78 (指定重要文化財) MAP F-3  
 78) 79 (指定重要文化財) MAP F-3  
 79) 80 (指定重要文化財) MAP F-3  
 80) 81 (指定重要文化財) MAP F-3  
 81) 82 (指定重要文化財) MAP F-3  
 82) 83 (指定重要文化財) MAP F-3  
 83) 84 (指定重要文化財) MAP F-3  
 84) 85 (指定重要文化財) MAP F-3  
 85) 86 (指定重要文化財) MAP F-3  
 86) 87 (指定重要文化財) MAP F-3  
 87) 88 (指定重要文化財) MAP F-3  
 88) 89 (指定重要文化財) MAP F-3  
 89) 90 (指定重要文化財) MAP F-3  
 90) 91 (指定重要文化財) MAP F-3  
 91) 92 (指定重要文化財) MAP F-3  
 92) 93 (指定重要文化財) MAP F-3  
 93) 94 (指定重要文化財) MAP F-3  
 94) 95 (指定重要文化財) MAP F-3  
 95) 96 (指定重要文化財) MAP F-3  
 96) 97 (指定重要文化財) MAP F-3  
 97) 98 (指定重要文化財) MAP F-3  
 98) 99 (指定重要文化財) MAP F-3  
 99) 100 (指定重要文化財) MAP F-3