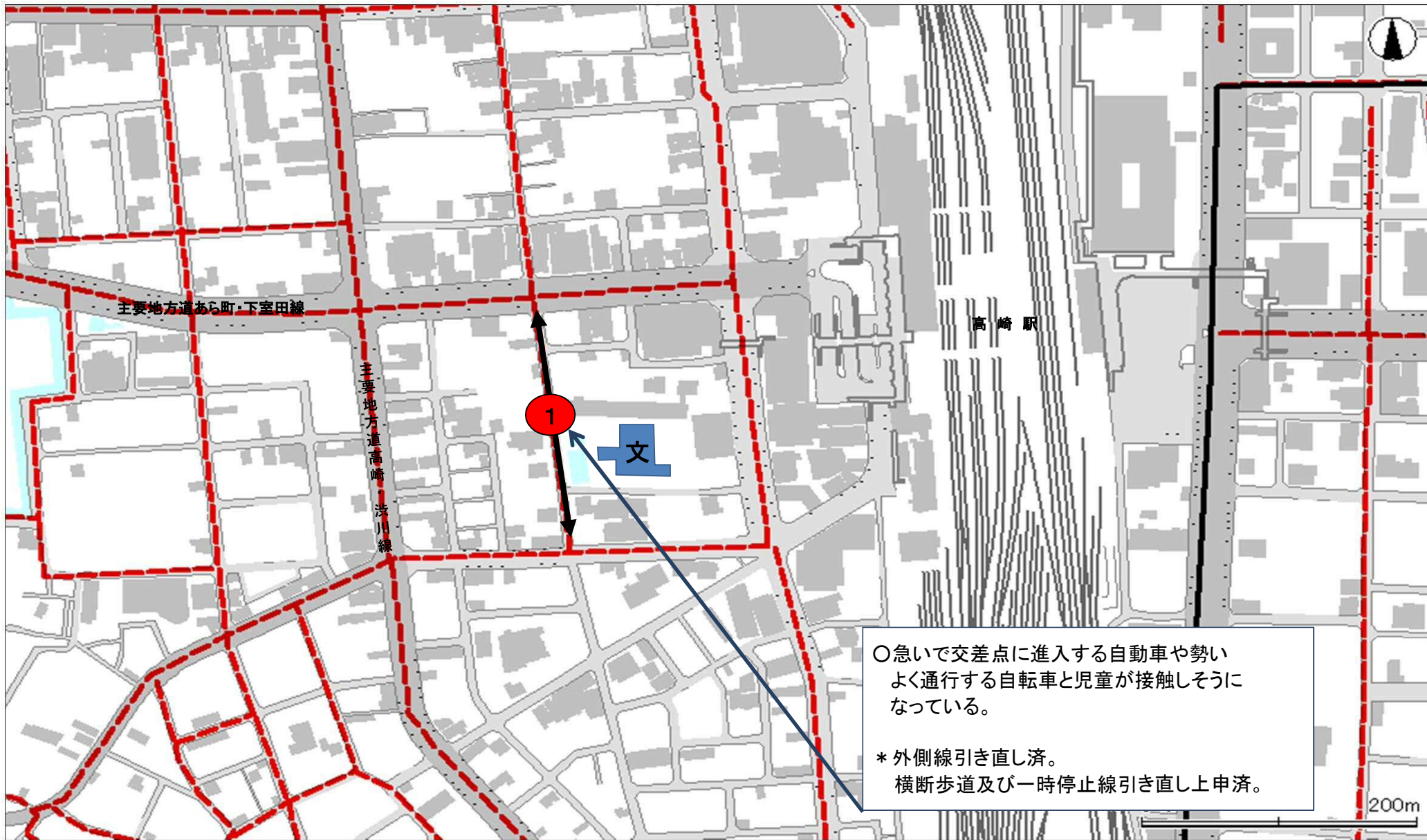


# 通学路危険箇所改善要望位置図 -南小学校-



--- : 学校指定通学路

● : 改善要望位置

— : 学校区域線

← ○ 通学路の状況・危険の内容  
\* 対策内容



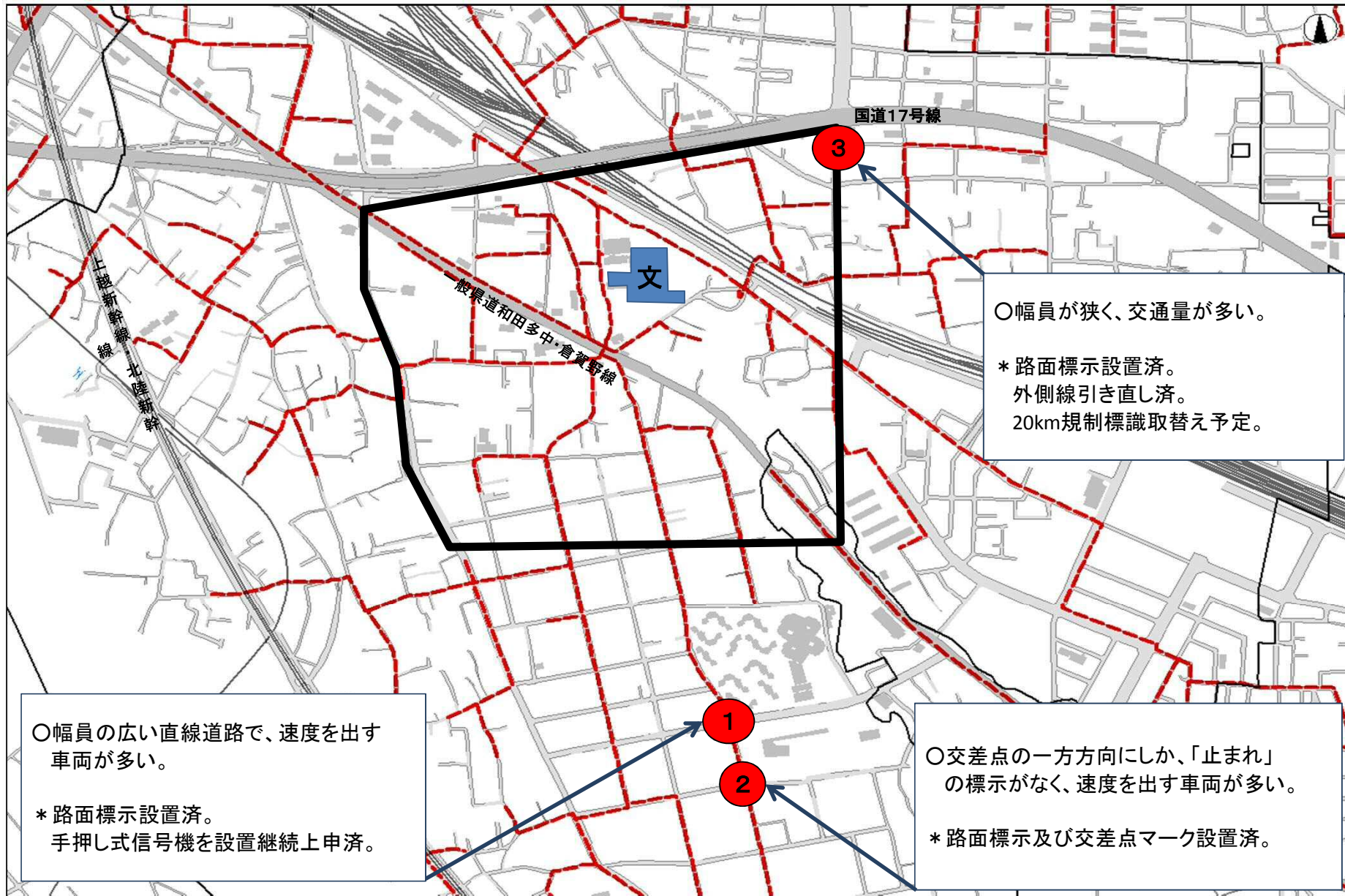
通学路危険箇所改善要望位置図 -塚沢小学校-



○交通量が多く、速度を出す車両が多い。  
 \* デリネーター設置済。  
 路面標示及びタップライン設置済。  
 中央線引き直し済。  
 横断歩道引き直し上申済。

- - - : 学校指定通学路     
 ● : 改善要望位置     
  : 学校区域線     
 ← ○ : 通学路の状況・危険の内容  
 \* 対策内容

# 通学路危険箇所改善要望位置図 -佐野小学校-



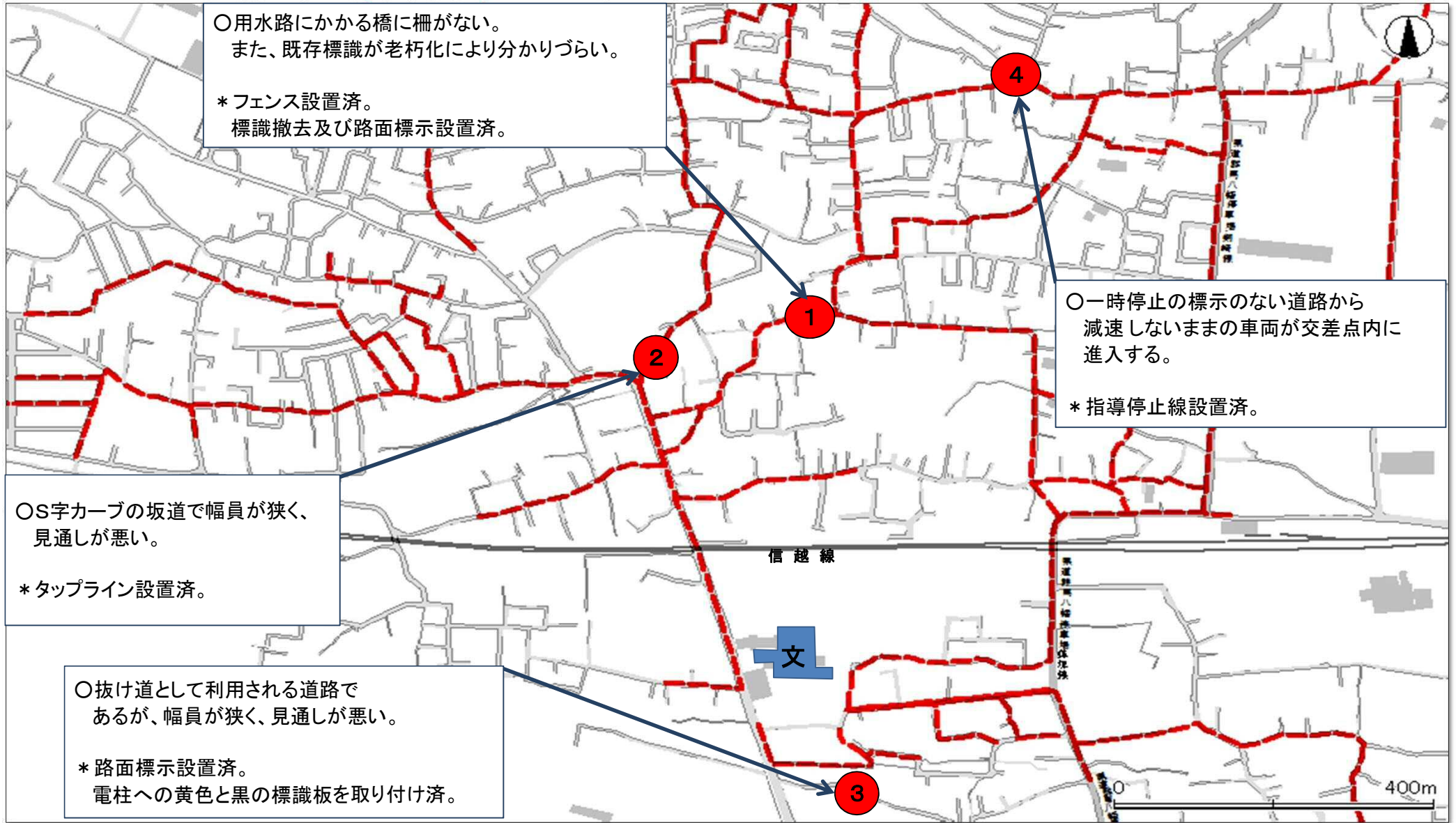
--- : 学校指定通学路     
 ● : 改善要望位置     
 \_\_\_\_\_ : 学校区域線     
 ← : 通学路の状況・危険の内容  
 \* 対策内容

通学路危険箇所改善要望位置図 -六郷小学校-



- - - :学校指定通学路     
 ● :改善要望位置     
 ——— :学校区域線     
 ← ○通学路の状況・危険の内容  
 \* 対策内容

# 通学路危険箇所改善要望位置図 -八幡小学校-



○用水路にかかる橋に柵がない。  
また、既存標識が老朽化により分かりづらい。  
\* フェンス設置済。  
標識撤去及び路面標示設置済。

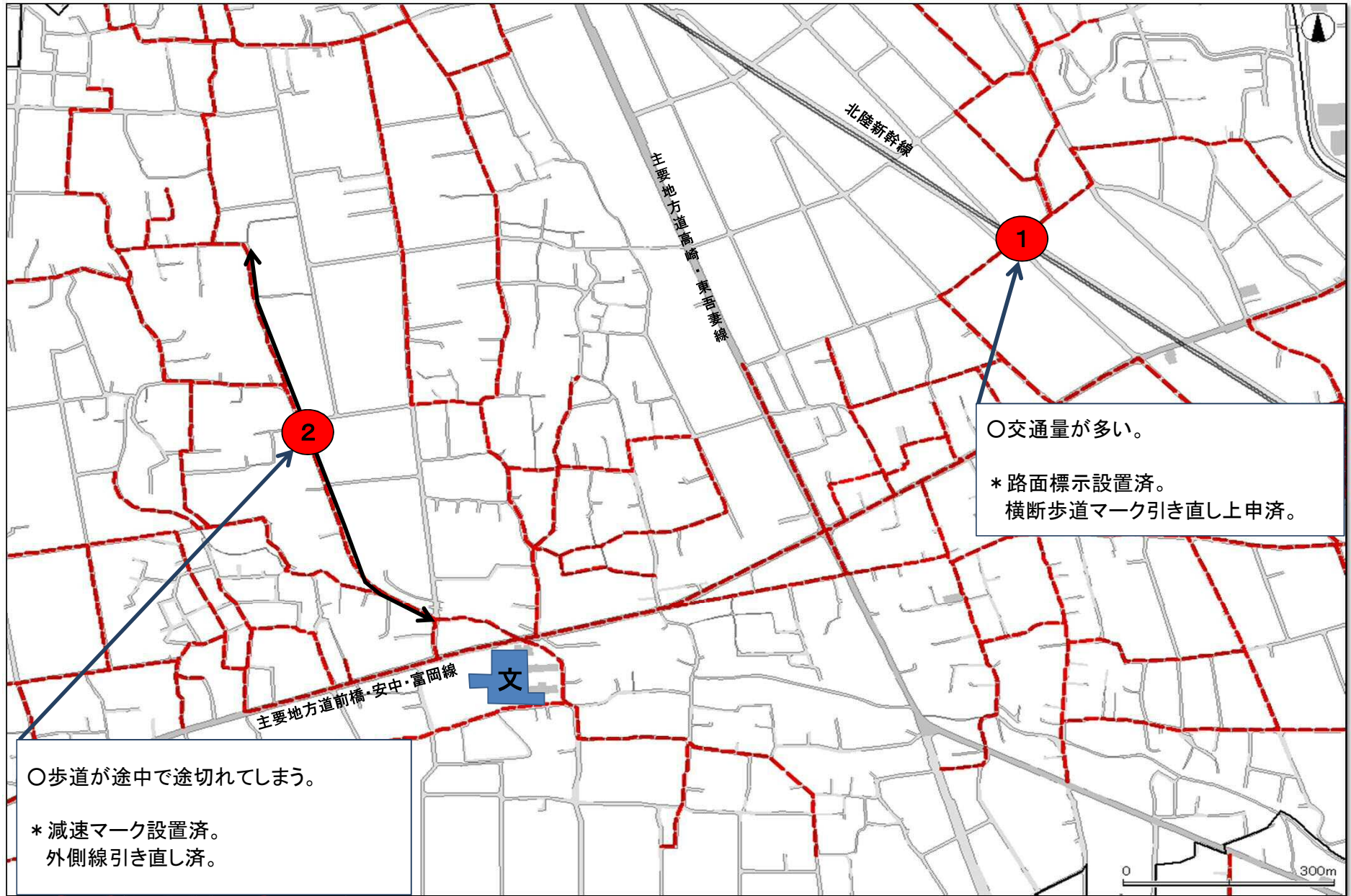
○一時停止の標示のない道路から  
減速しないままの車両が交差点内に  
進入する。  
\* 指導停止線設置済。

○S字カーブの坂道で幅員が狭く、  
見通しが悪い。  
\* タップライン設置済。

○抜け道として利用される道路で  
あるが、幅員が狭く、見通しが悪い。  
\* 路面標示設置済。  
電柱への黄色と黒の標識板を取り付け済。

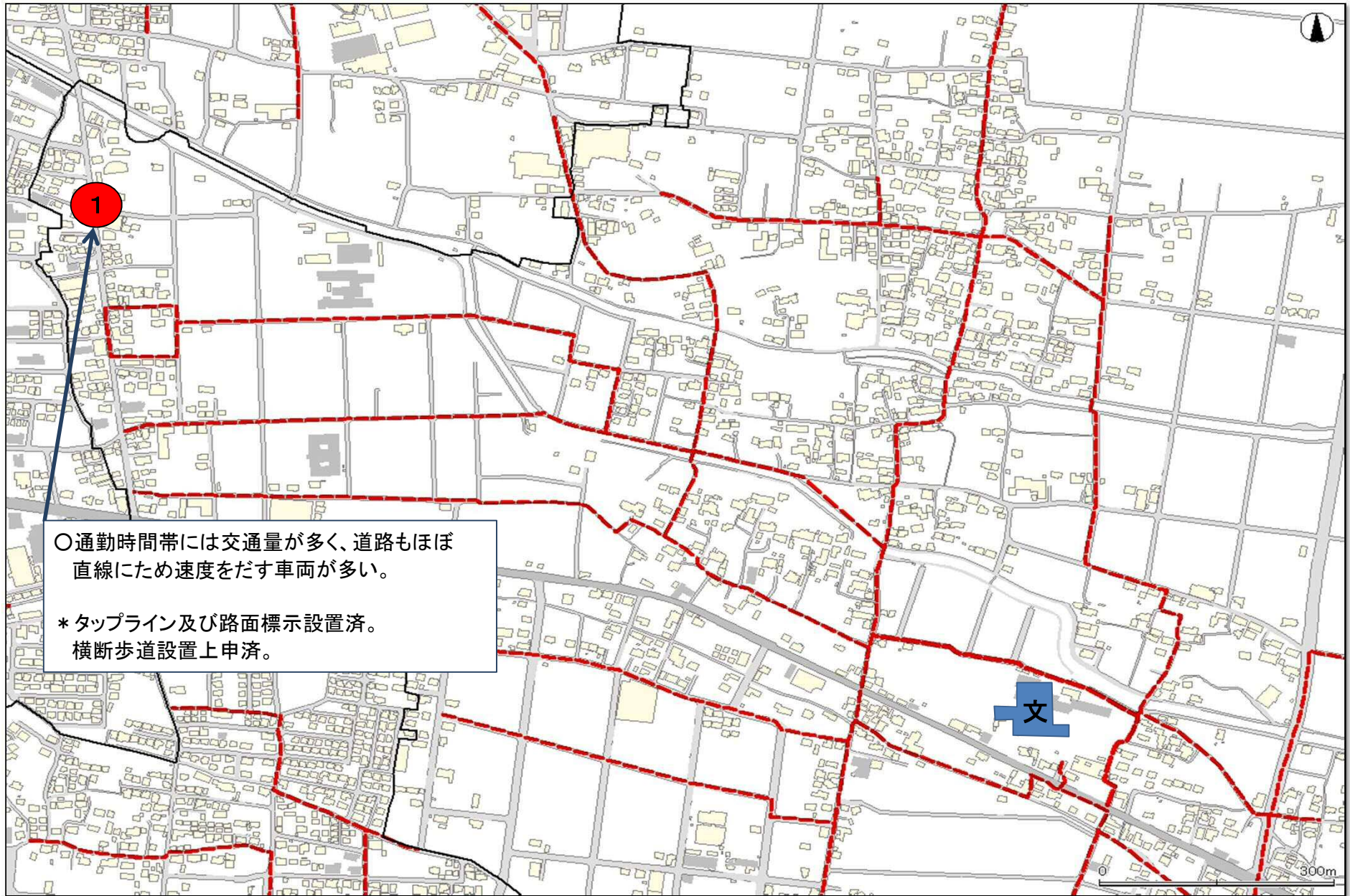
- - - : 学校指定通学路     
 ● : 改善要望位置     
 ——— : 学校区域線     
 ← : 通学路の状況・危険の内容  
 \* 対策内容

通学路危険箇所改善要望位置図 -長野小学校-



- - - : 学校指定通学路
- : 改善要望位置
- : 学校区域線
- 通学路の状況・危険の内容  
\* 対策内容

通学路危険箇所改善要望位置図 -大類小学校-



○通勤時間帯には交通量が多く、道路もほぼ直線のため速度をだす車両が多い。

\*タップライン及び路面標示設置済。横断歩道設置上申済。

--- : 学校指定通学路

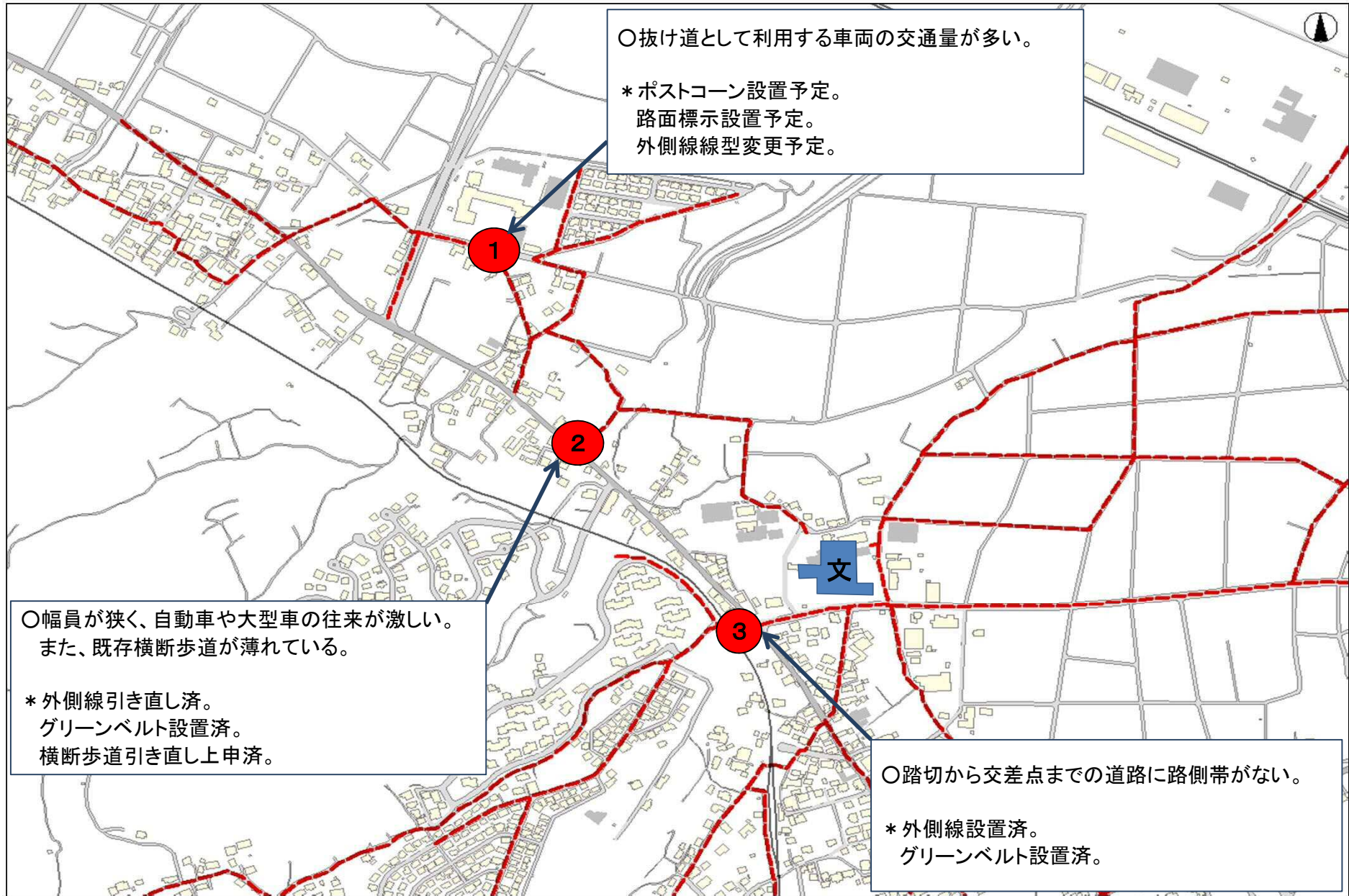
● : 改善要望位置

— : 学校区域線

← ○ 通学路の状況・危険の内容  
\* 対策内容

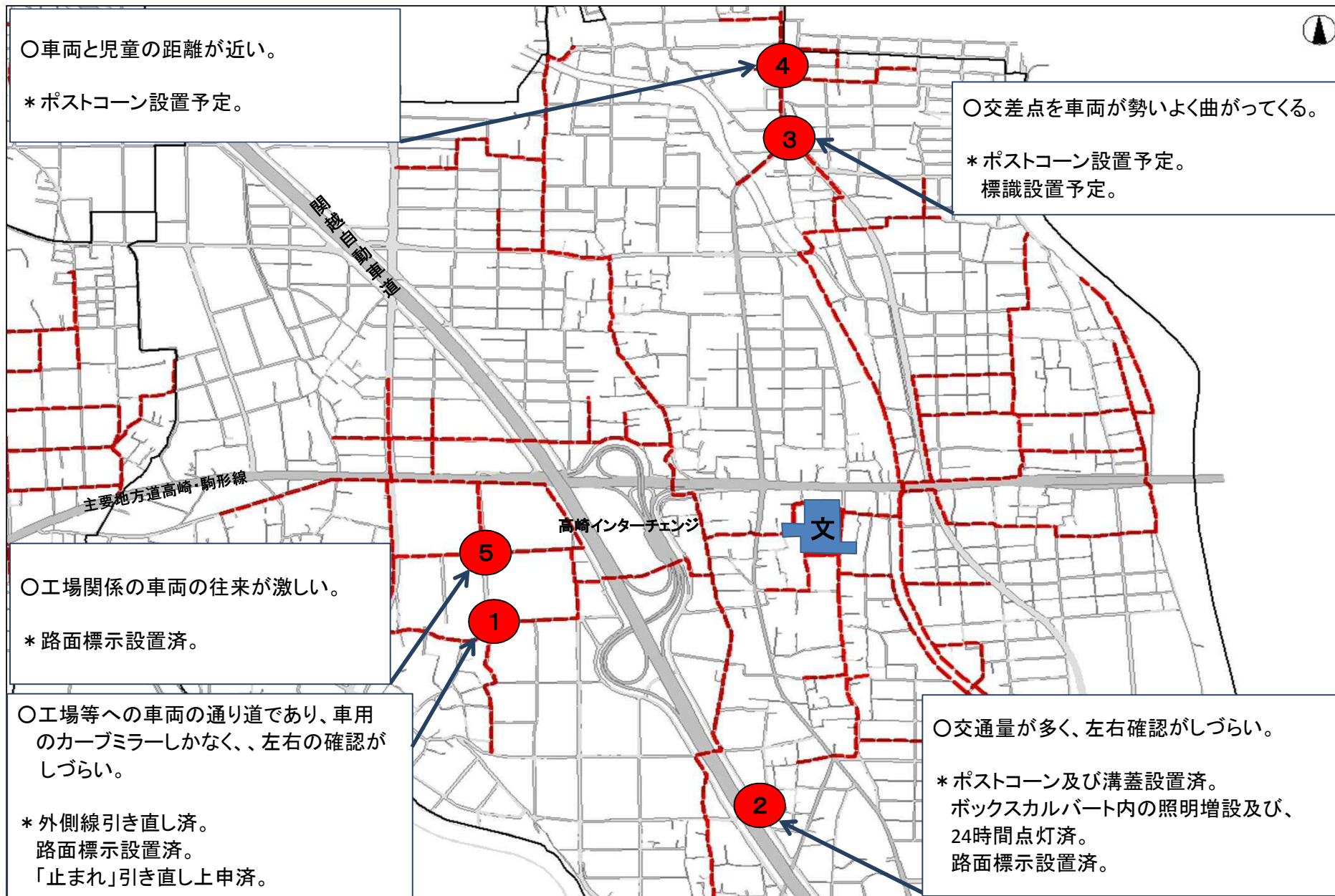


# 通学路危険箇所改善要望位置図 -南八幡小学校-



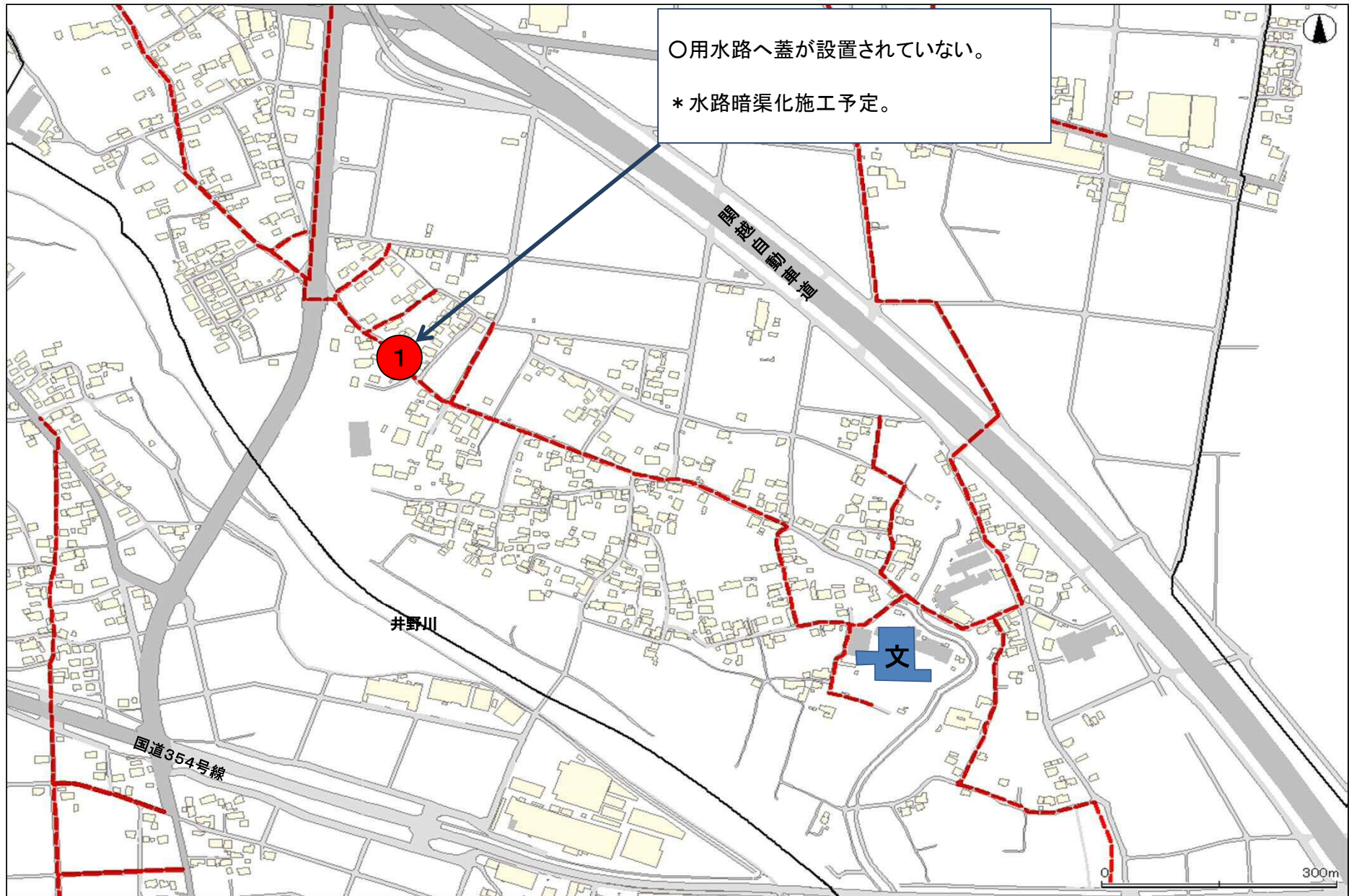
- :学校指定通学路
- :改善要望位置
- :学校区域線
- 通学路の状況・危険の内容  
\* 対策内容

# 通学路危険箇所改善要望位置図 -京ヶ島小学校-



--- : 学校指定通学路     
 ● : 改善要望位置     
 \_\_\_\_\_ : 学校区域線     
 ← : 通学路の状況・危険の内容  
 \* 対策内容

# 通学路危険箇所改善要望位置図 -滝川小学校-



○用水路へ蓋が設置されていない。  
\*水路暗渠化施工予定。

井野川

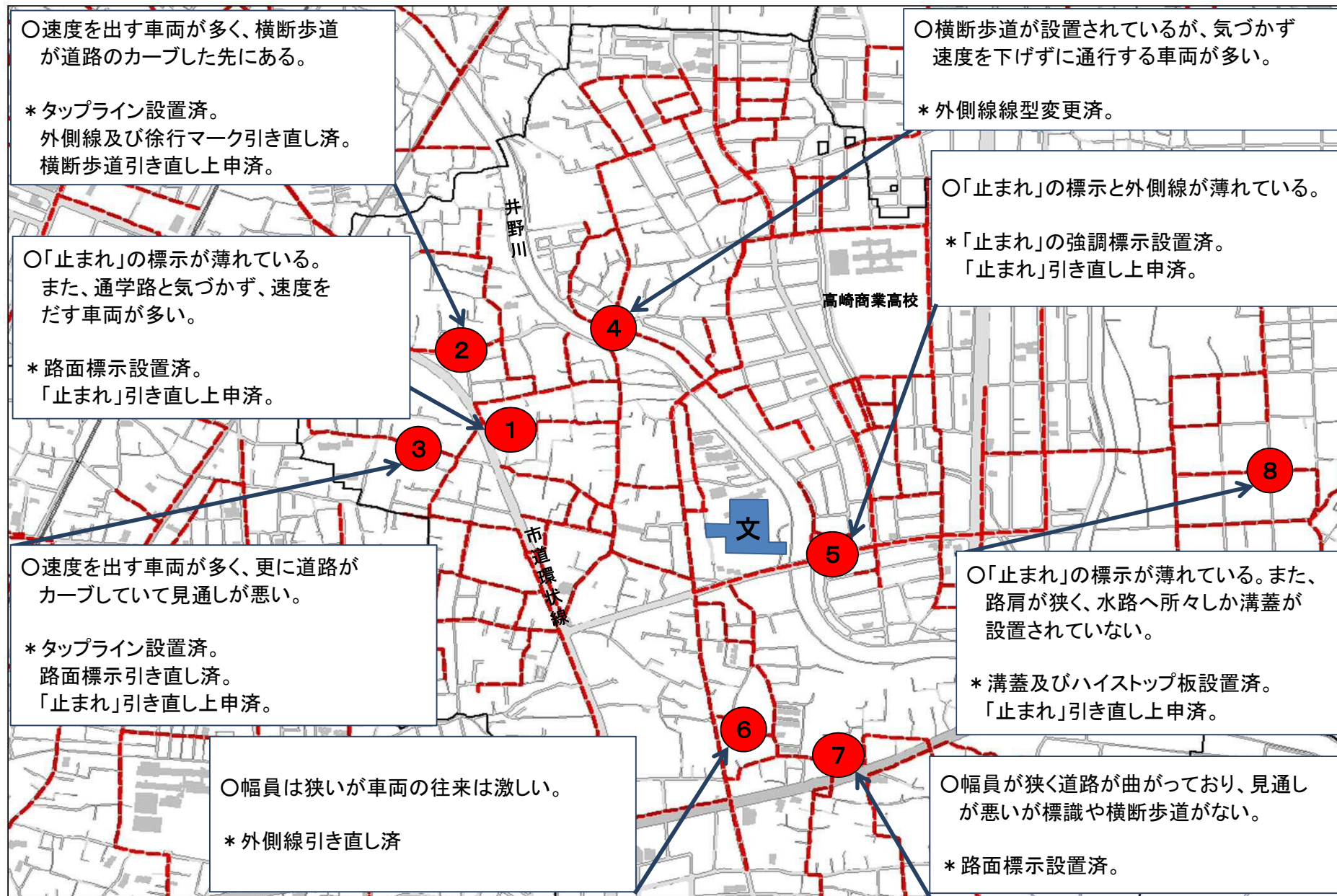
国道354号線

文

300m

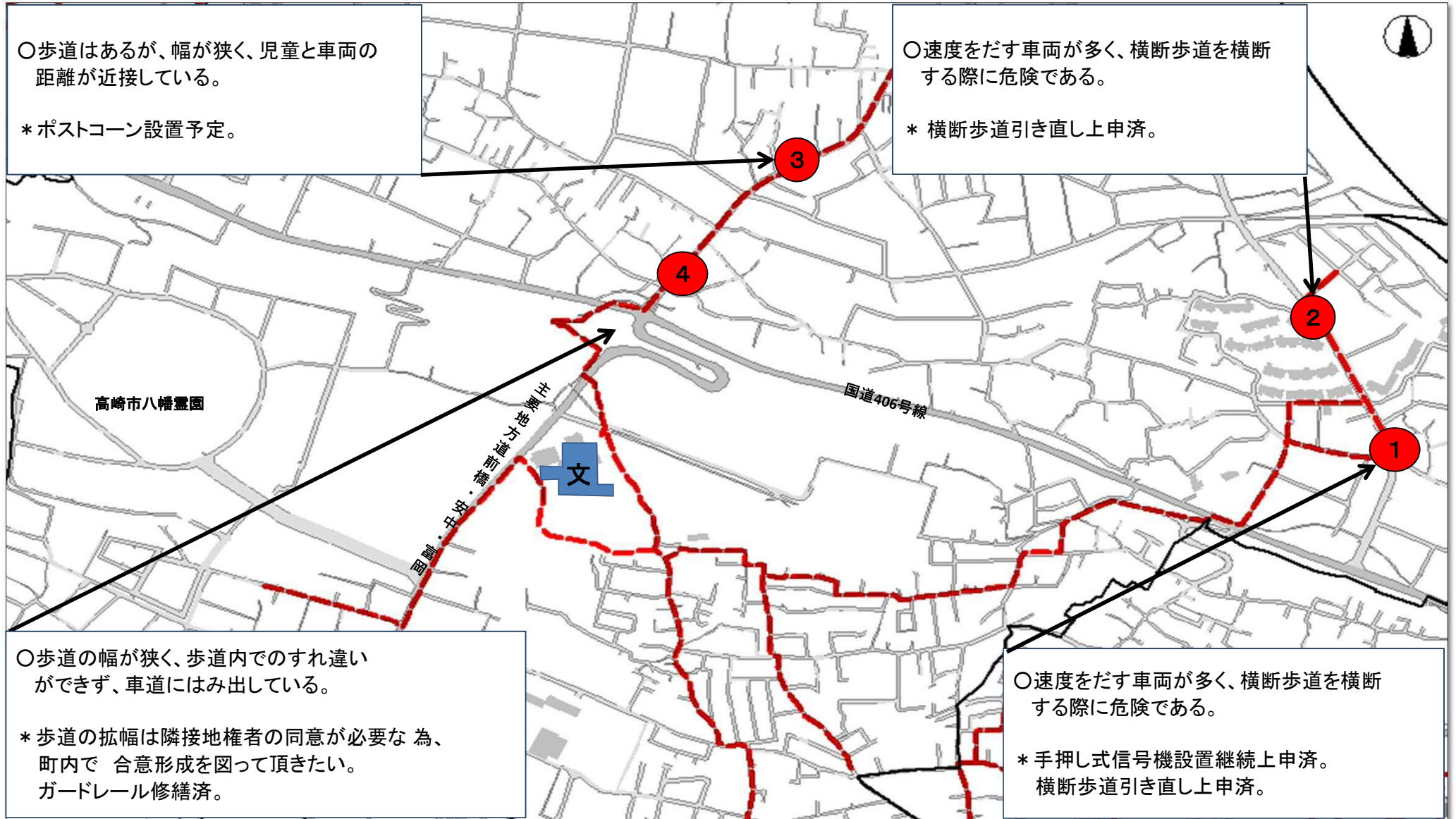
- - - :学校指定通学路
- :改善要望位置
- :学校区域線
- ← ○通学路の状況・危険の内容  
\*対策内容

# 通学路危険箇所改善要望位置図 -東部小学校-



--- : 学校指定通学路     
 ● : 改善要望位置     
 ——— : 学校区域線     
 ← : 通学路の状況・危険の内容  
 \* 対策内容

# 通学路危険箇所改善要望位置図 -西部小学校-



○歩道はあるが、幅が狭く、児童と車両の距離が近接している。

\*ポストコーン設置予定。

○速度をだす車両が多く、横断歩道を横断する際に危険である。

\*横断歩道引き直し上申済。

○歩道の幅が狭く、歩道内でのすれ違いができず、車道にはみ出している。

\*歩道の拡幅は隣接地権者の同意が必要な為、町内で合意形成を図って頂きたい。  
ガードレール修繕済。

○速度をだす車両が多く、横断歩道を横断する際に危険である。

\*手押し式信号機設置継続上申済。  
横断歩道引き直し上申済。

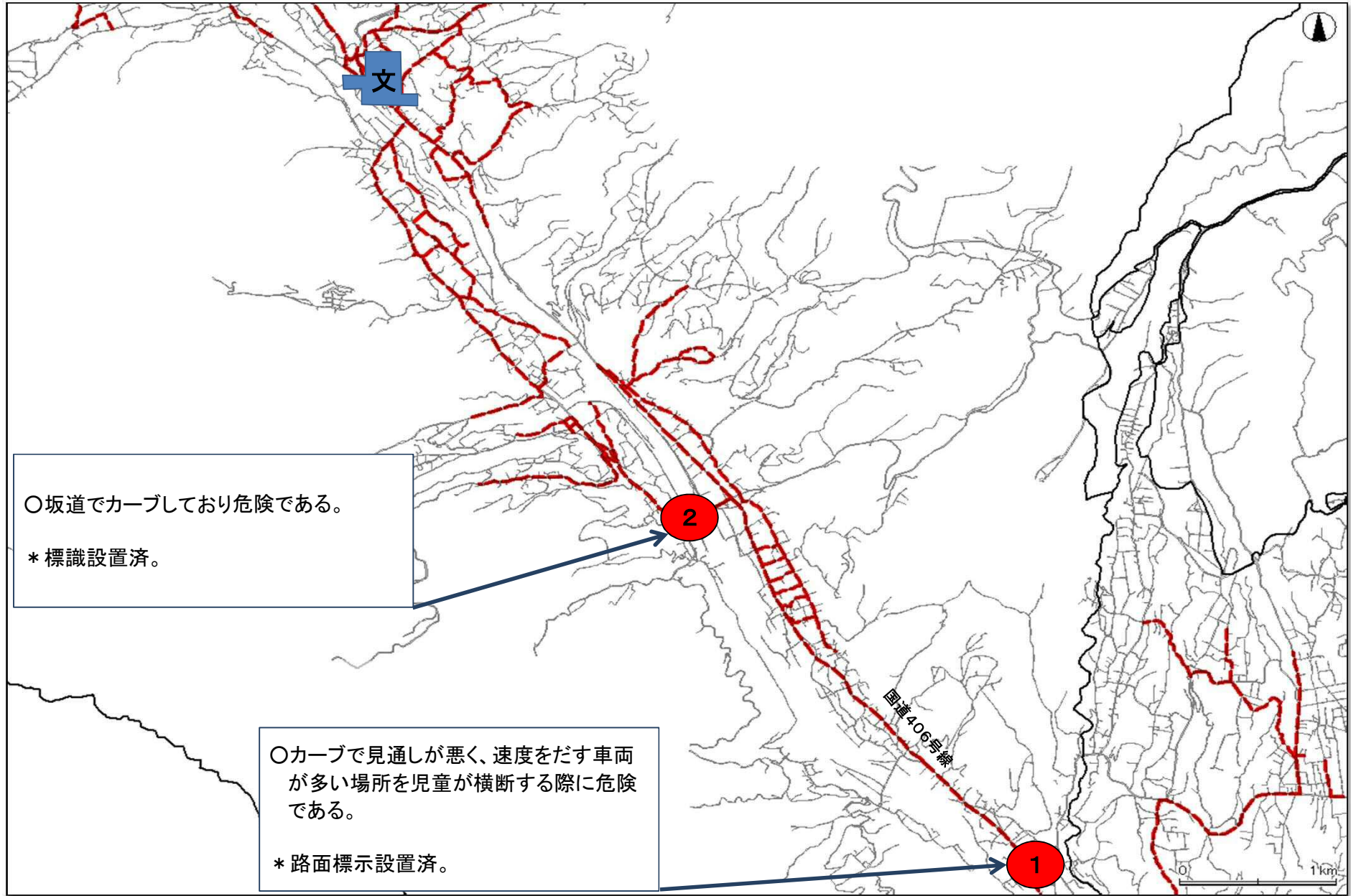
--- : 学校指定通学路

● : 改善要望位置

— : 学校区域線

← ○通学路の状況・危険の内容  
\* 対策内容

通学路危険箇所改善要望位置図 -倉渚小学校-

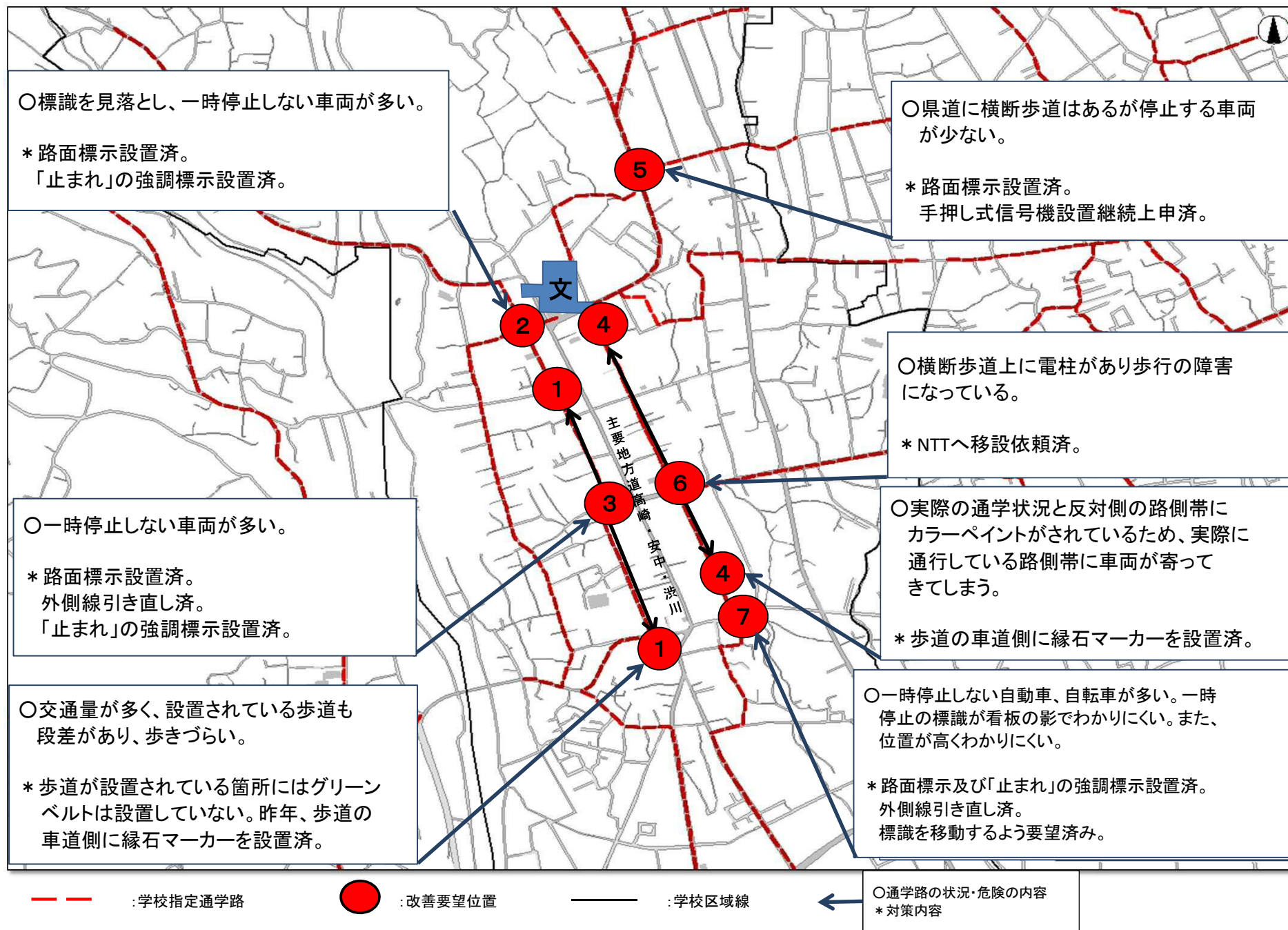


○坂道でカーブしており危険である。  
\* 標識設置済。

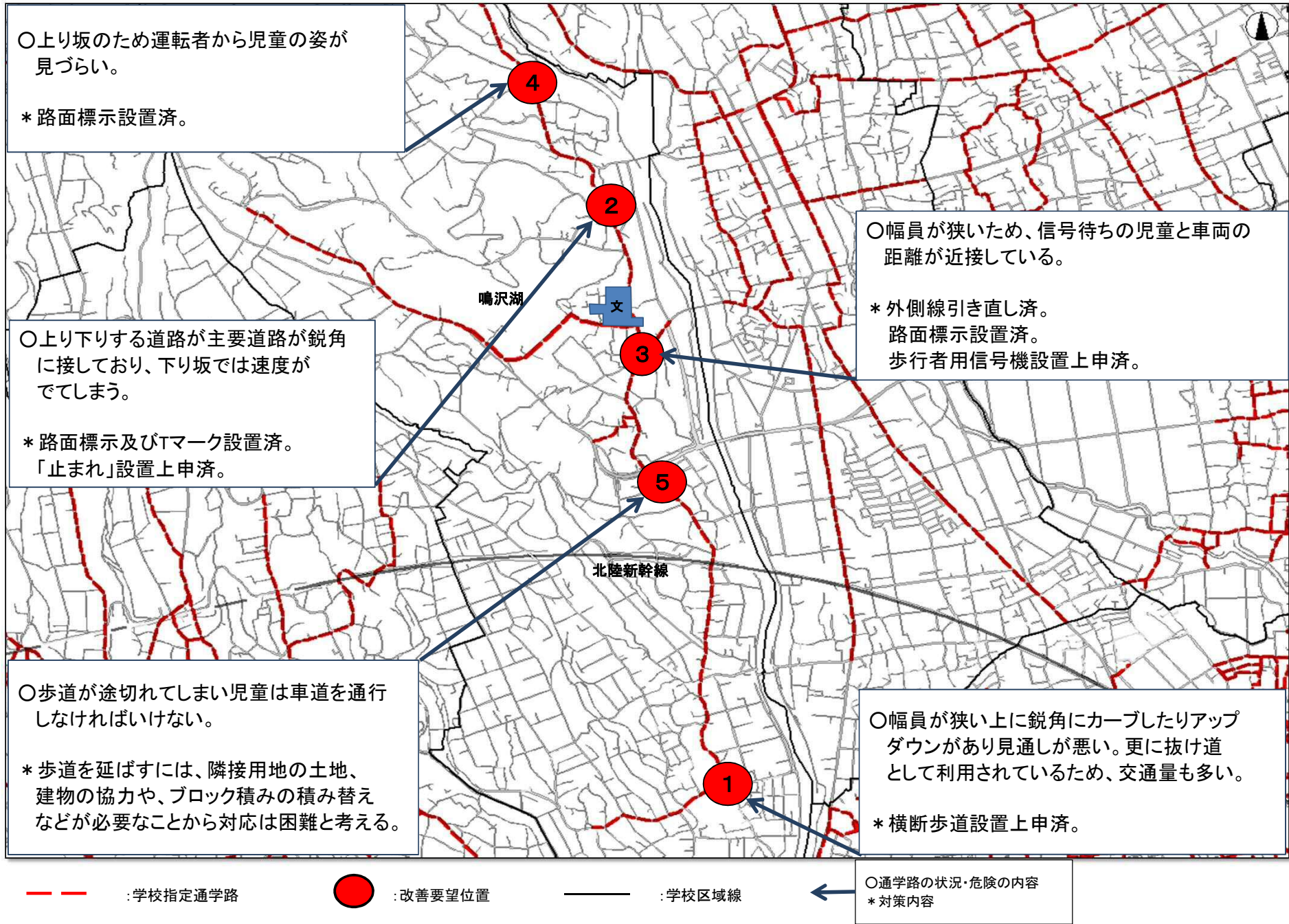
○カーブで見通しが悪く、速度をだす車両が多い場所を児童が横断する際に危険である。  
\* 路面標示設置済。

--- : 学校指定通学路     
 ● : 改善要望位置     
 \_\_\_\_\_ : 学校区域線     
 ← ○ : 通学路の状況・危険の内容  
 \* 対策内容

# 通学路危険箇所改善要望位置図 -箕輪小学校-

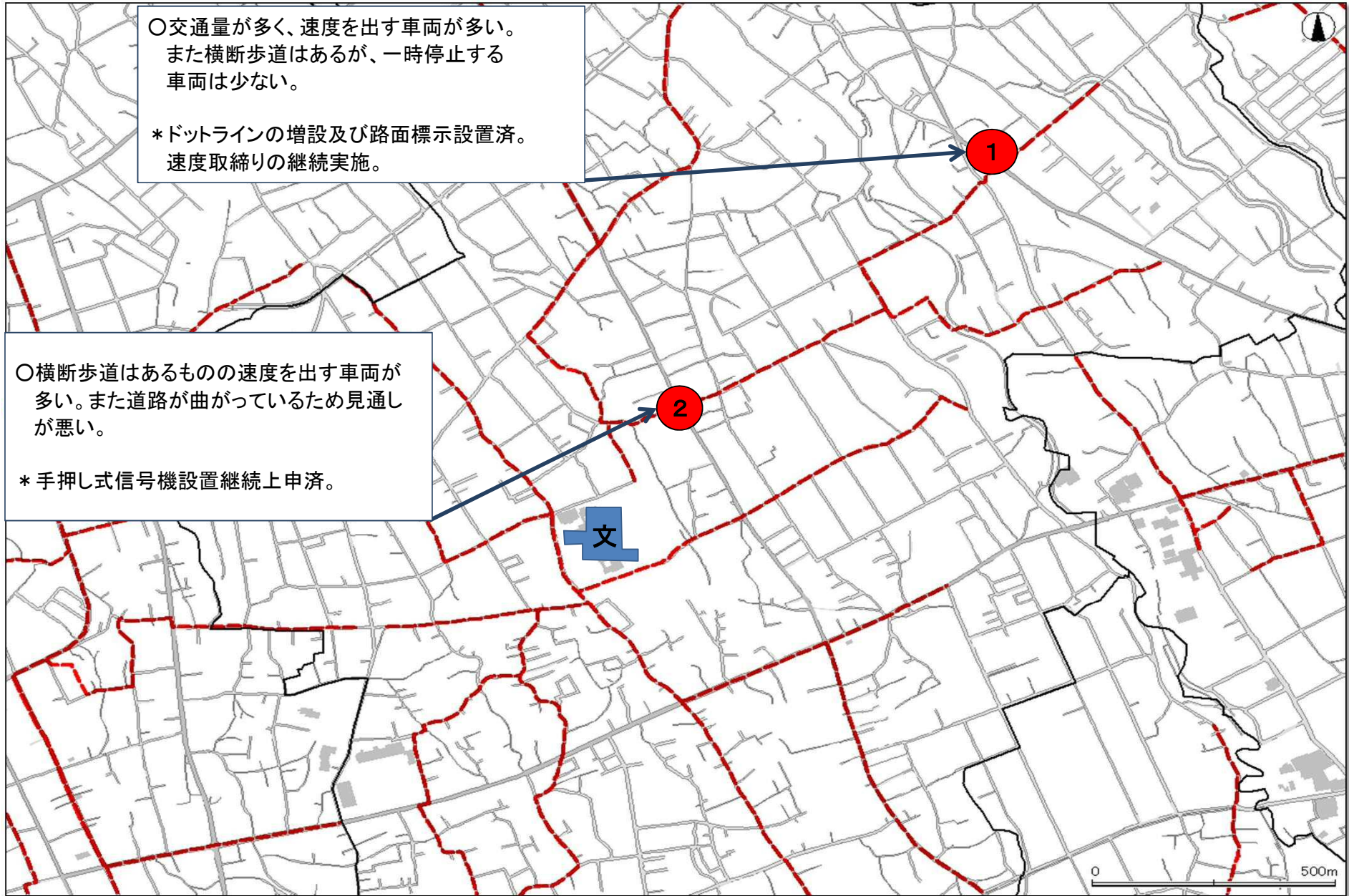


# 通学路危険箇所改善要望位置図 -車郷小学校-



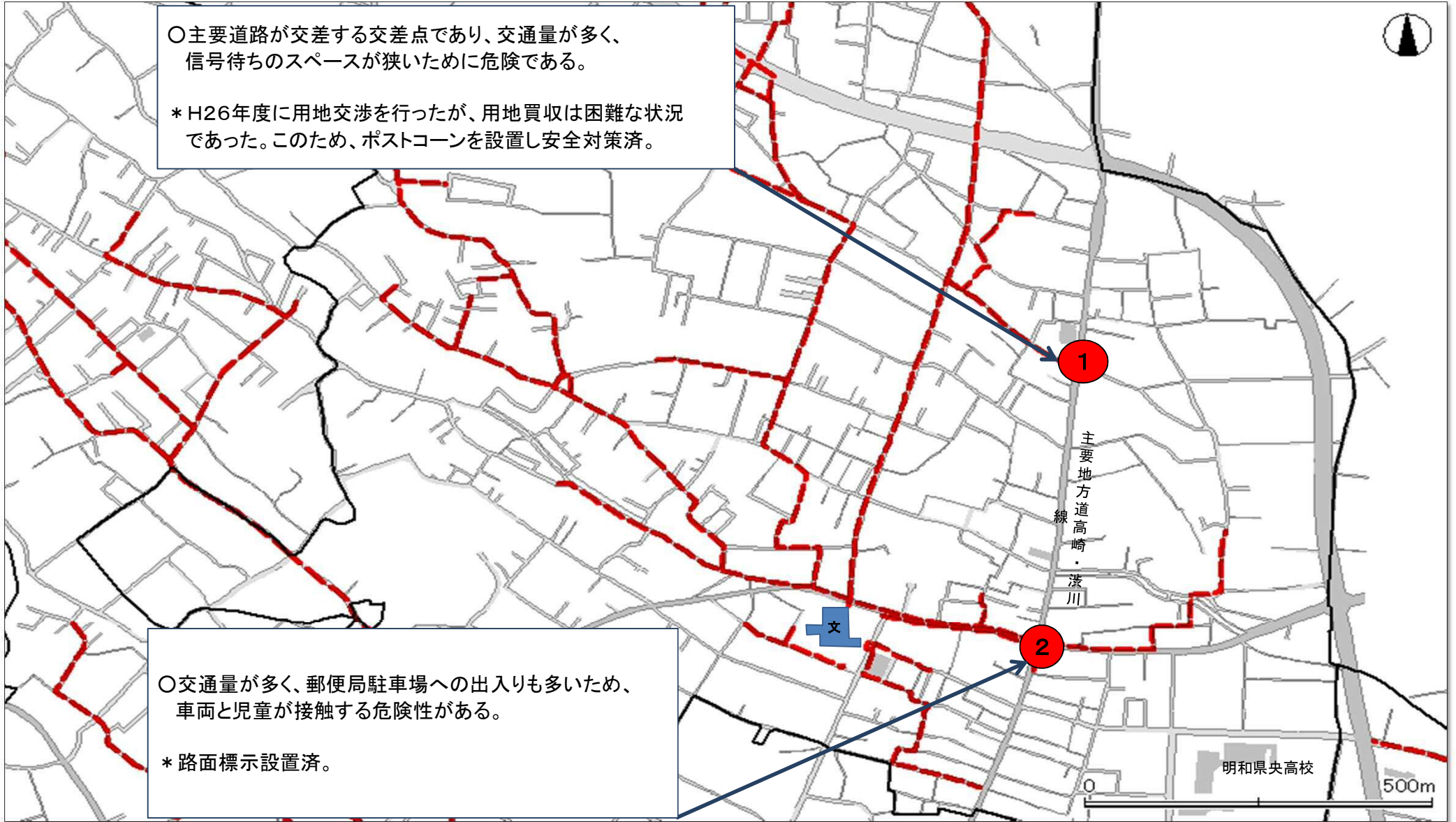


# 通学路危険箇所改善要望位置図 -箕郷東小学校-



- - - : 学校指定通学路
- : 改善要望位置
- : 学校区域線
- ← ○通学路の状況・危険の内容  
\* 対策内容

# 通学路危険箇所改善要望位置図 -金古小学校-



--- : 学校指定通学路

● : 改善要望位置

— : 学校区域線

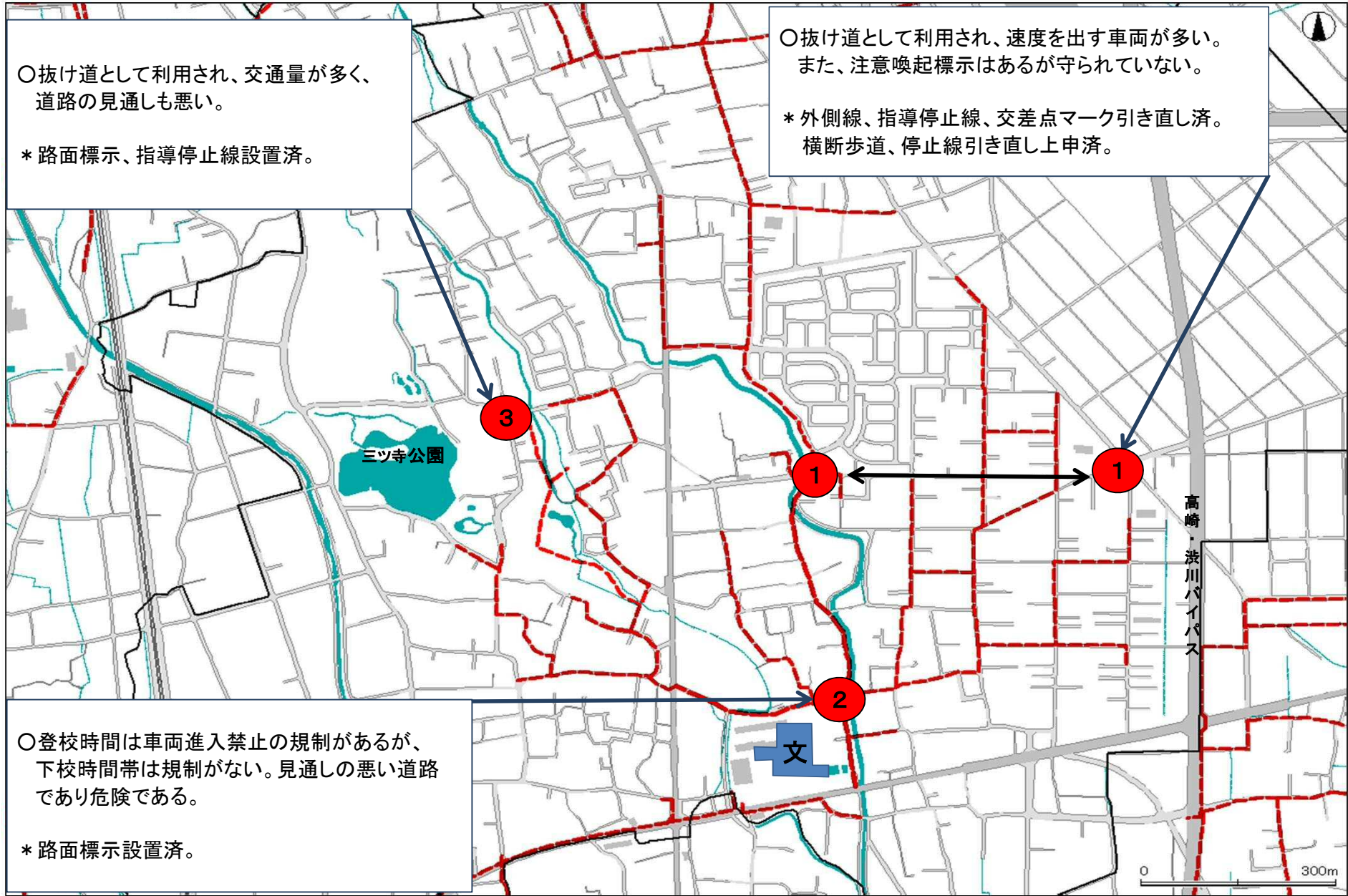
← ○通学路の状況・危険の内容  
\* 対策内容

# 通学路危険箇所改善要望位置図 -国府小学校-



- - - : 学校指定通学路     
 ● : 改善要望位置     
 ——— : 学校区域線     
 ← : 通学路の状況・危険の内容  
 \* 対策内容

# 通学路危険箇所改善要望位置図 -堤ヶ岡小学校-



○抜け道として利用され、交通量が多く、道路の見通しも悪い。

\* 路面標示、指導停止線設置済。

○抜け道として利用され、速度を出す車両が多い。また、注意喚起標示はあるが守られていない。

\* 外側線、指導停止線、交差点マーク引き直し済。横断歩道、停止線引き直し上申済。

○登校時間は車両進入禁止の規制があるが、下校時間帯は規制がない。見通しの悪い道路であり危険である。

\* 路面標示設置済。

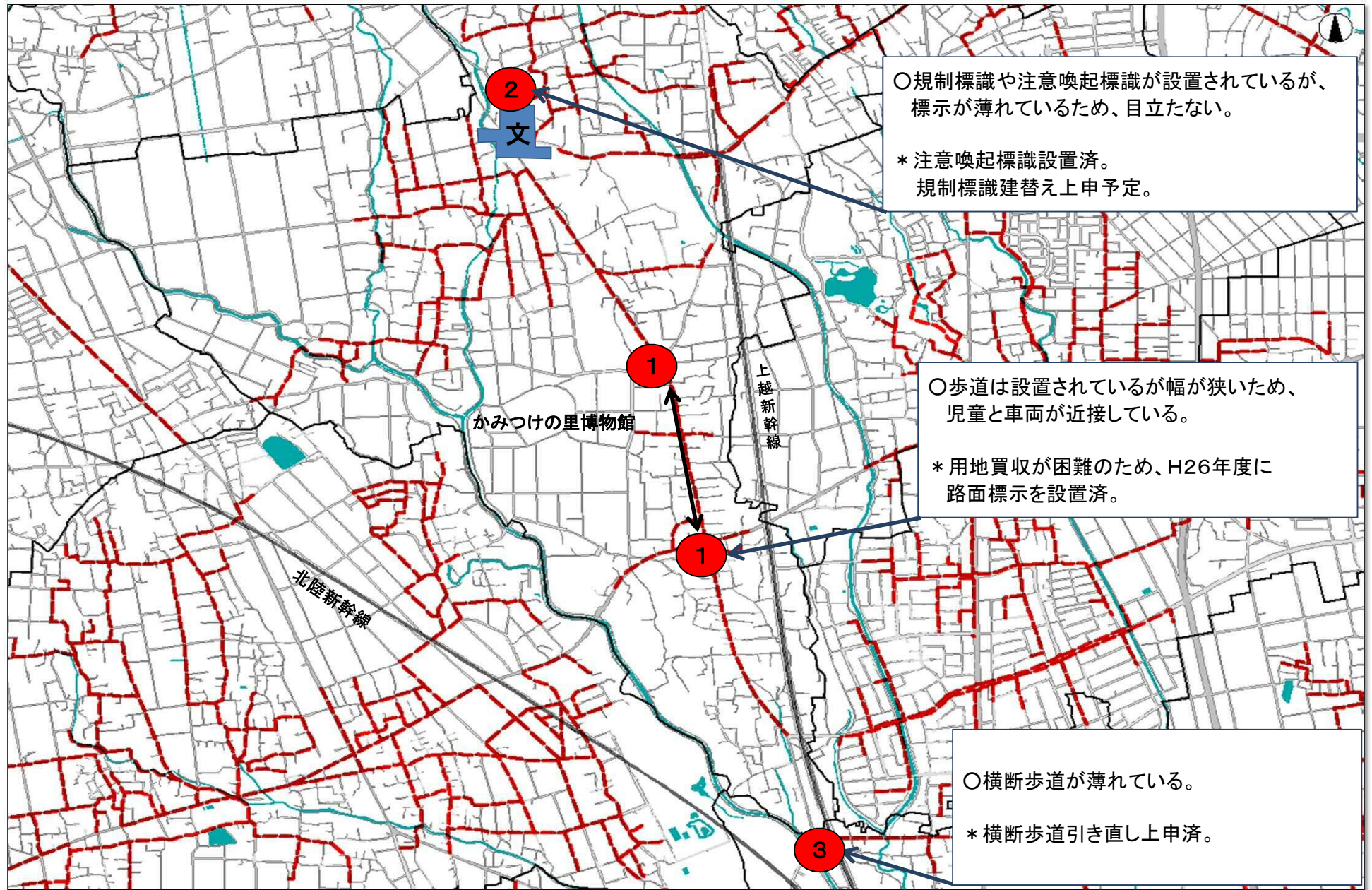
○通学路の状況・危険の内容  
\* 対策内容

--- : 学校指定通学路

● : 改善要望位置

— : 学校区域線

# 通学路危険箇所改善要望位置図 -上郊小学校-



○規制標識や注意喚起標識が設置されているが、標示が薄れているため、目立たない。  
 \* 注意喚起標識設置済。  
 規制標識建替え上申予定。

○歩道は設置されているが幅が狭いため、児童と車両が近接している。  
 \* 用地買収が困難のため、H26年度に路面標示を設置済。

○横断歩道が薄れている。  
 \* 横断歩道引き直し上申済。

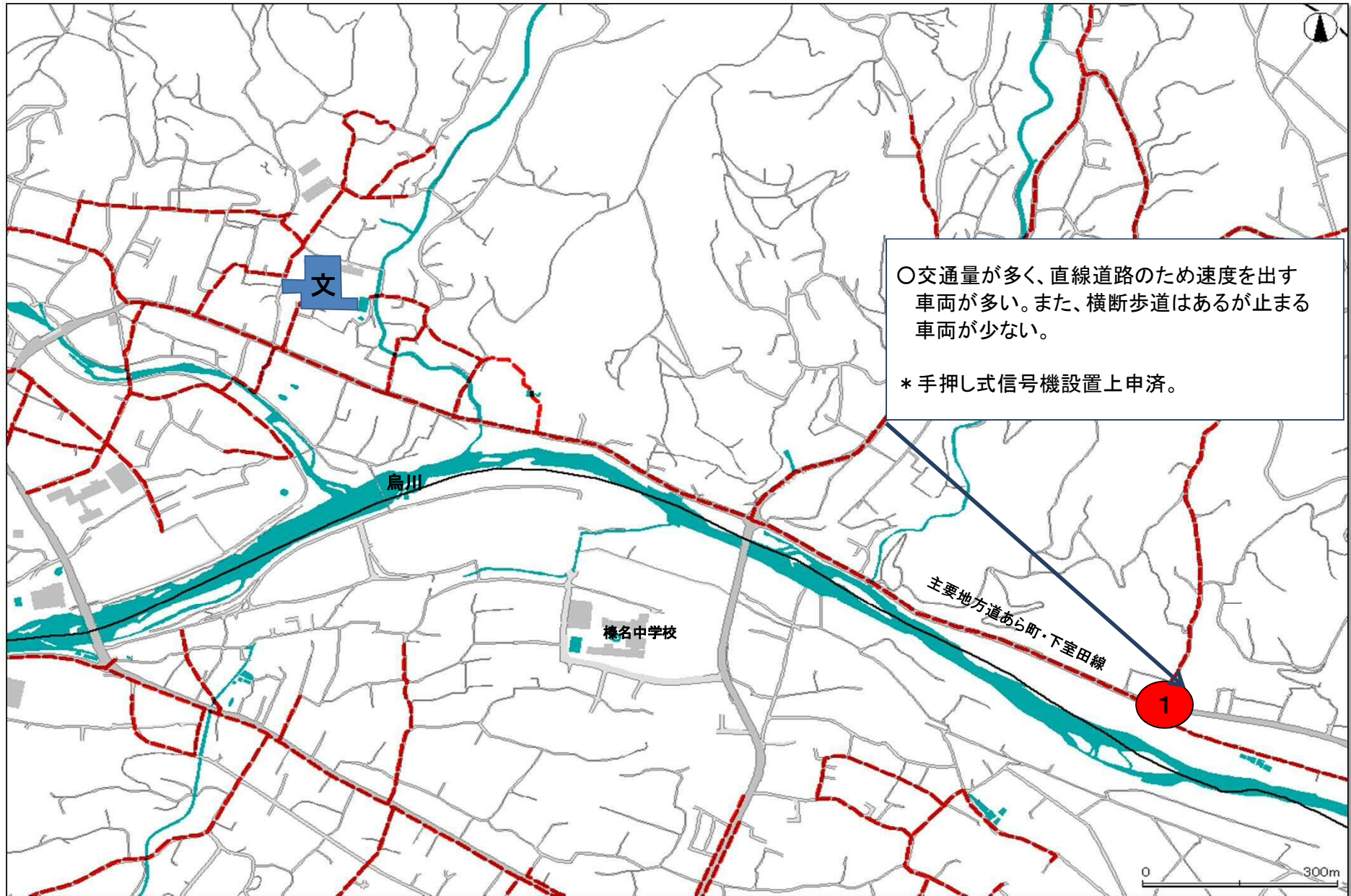
--- : 学校指定通学路     
 ● : 改善要望位置     
 \_\_\_\_\_ : 学校区域線     
 ← : 通学路の状況・危険の内容  
 \* 対策内容

# 通学路危険箇所改善要望位置図 -金古南小学校-



- : 学校指定通学路
- : 改善要望位置
- : 学校区域線
- ← : 通学路の状況・危険の内容  
\* 対策内容

通学路危険箇所改善要望位置図 -下室田小学校-



○交通量が多く、直線道路のため速度を出す  
車両が多い。また、横断歩道はあるが止まる  
車両が少ない。  
\* 手押し式信号機設置上申済。

主要地方道あら町・下室田線

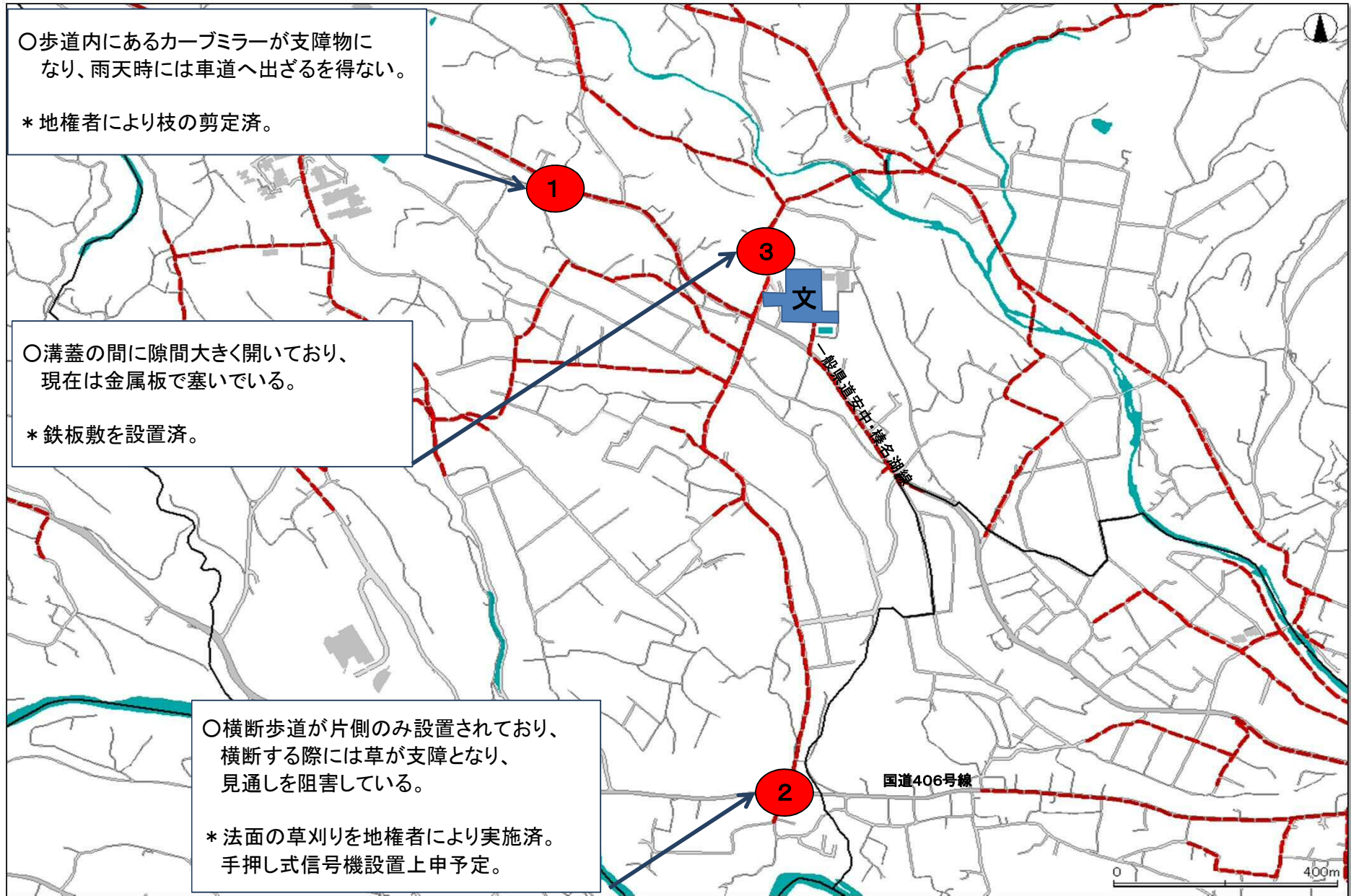
1

0 300m

--- : 学校指定通学路      ● : 改善要望位置      — : 学校区域線

← ○通学路の状況・危険の内容  
\* 対策内容

# 通学路危険箇所改善要望位置図 -中室田小学校-



--- : 学校指定通学路

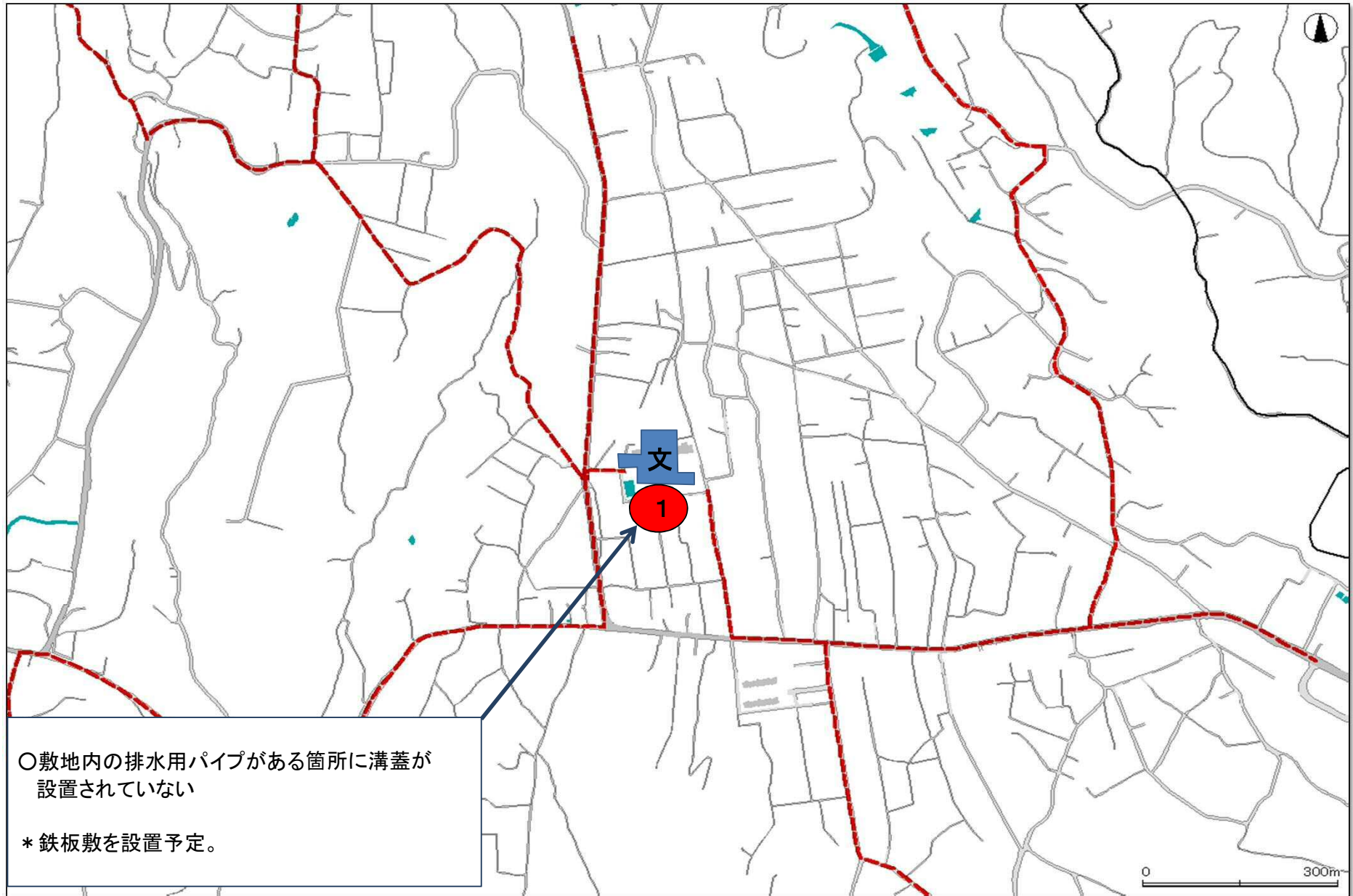
● : 改善要望位置

— : 学校区域線

← ○通学路の状況・危険の内容  
\* 対策内容

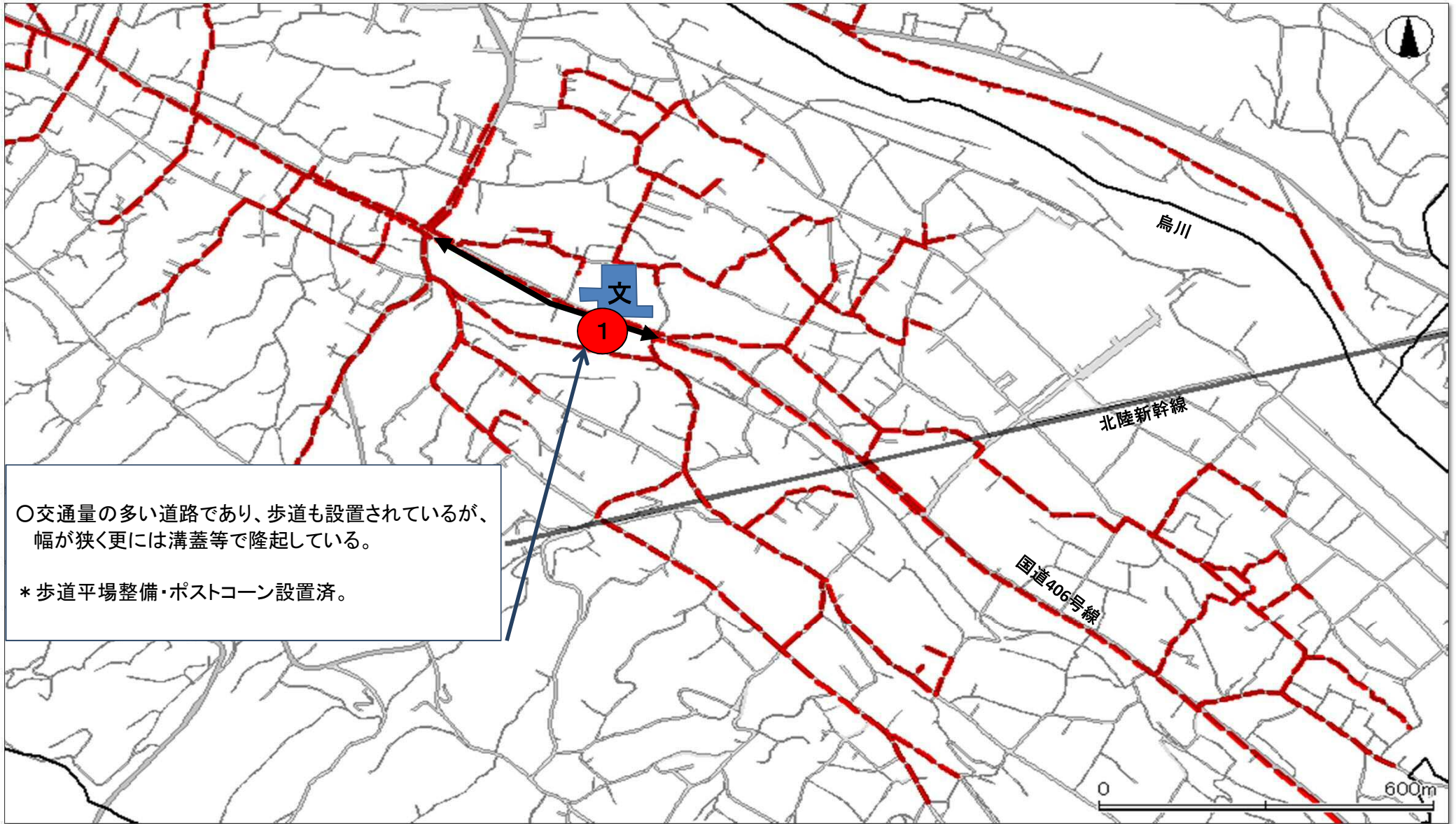


# 通学路危険箇所改善要望位置図 -上室田小学校-



- : 学校指定通学路
- : 改善要望位置
- : 学校区域線
- ← : ○通学路の状況・危険の内容  
\* 対策内容

通学路危険箇所改善要望位置図 -里見小学校-



○交通量の多い道路であり、歩道も設置されているが、幅が狭く更には溝蓋等で隆起している。  
 \* 歩道平場整備・ポストコーン設置済。

- - - : 学校指定通学路
- : 改善要望位置
- : 学校区域線
- ← ○通学路の状況・危険の内容  
 \* 対策内容

# 通学路危険箇所改善要望位置図 -久留馬小学校-



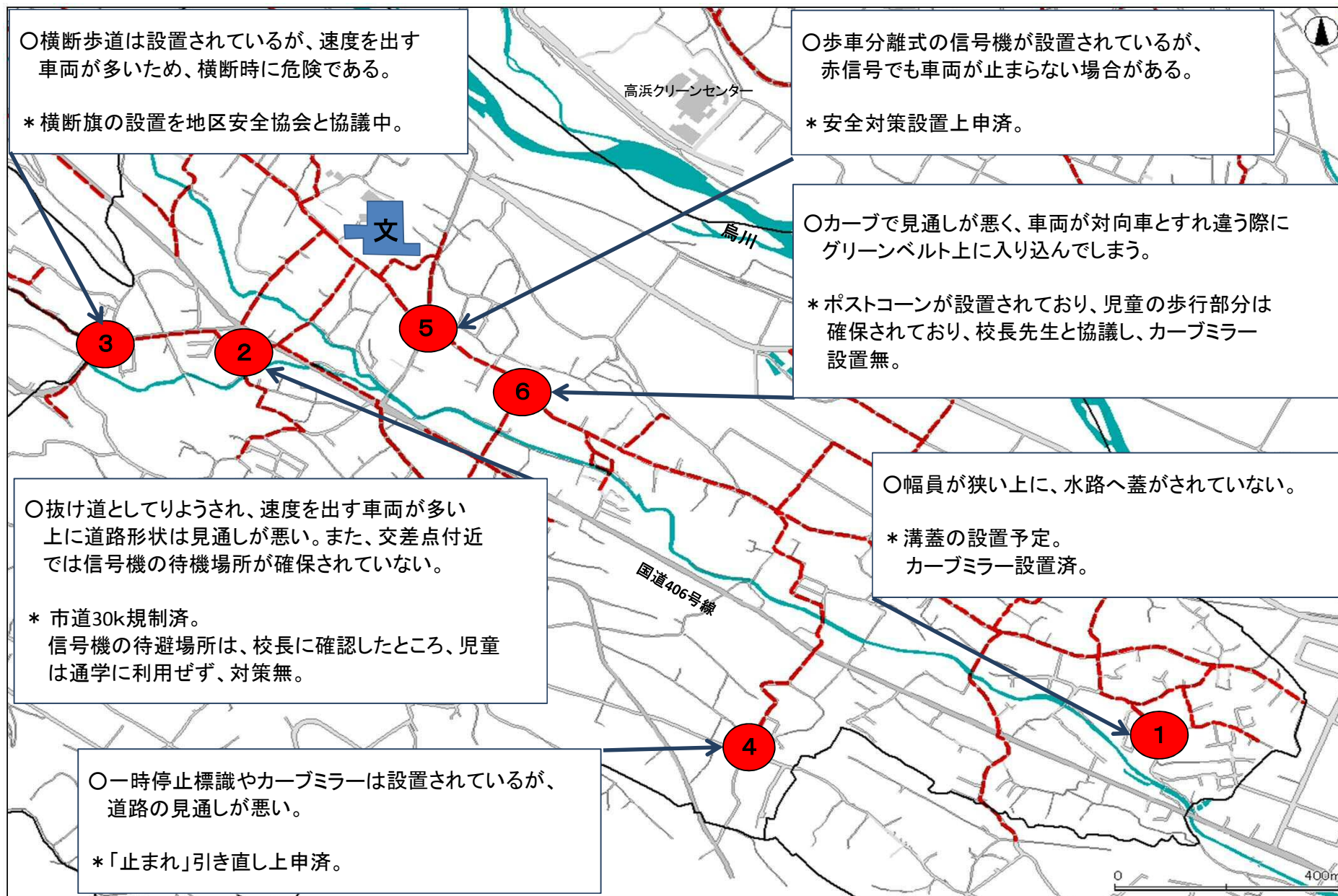
--- : 学校指定通学路

● : 改善要望位置

— : 学校区域線

← : 通学路の状況・危険の内容  
\* 対策内容

## 通学路危険箇所改善要望位置図 -下里見小学校-



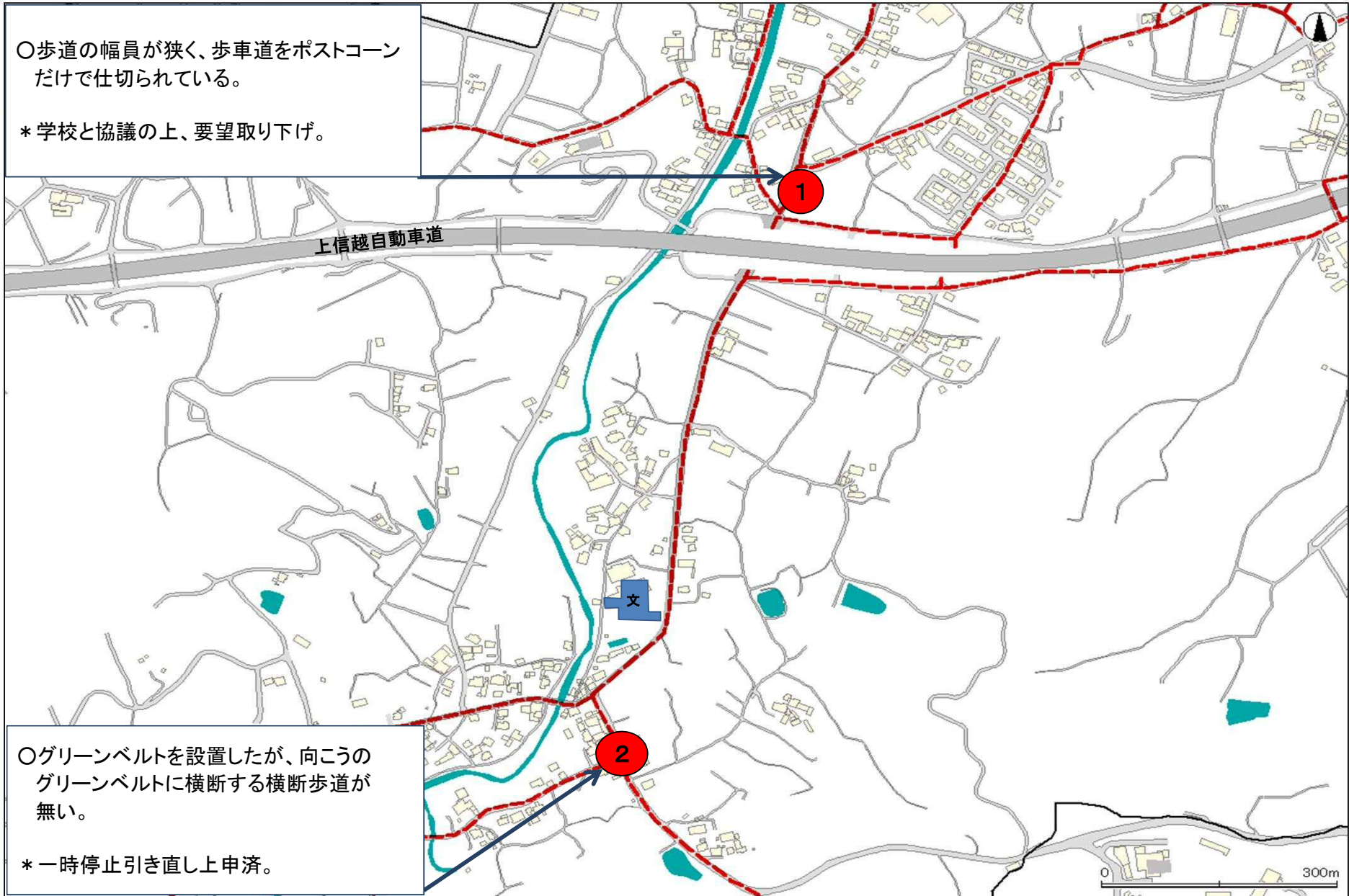
--- : 学校指定通学路

● : 改善要望位置

— : 学校区域線

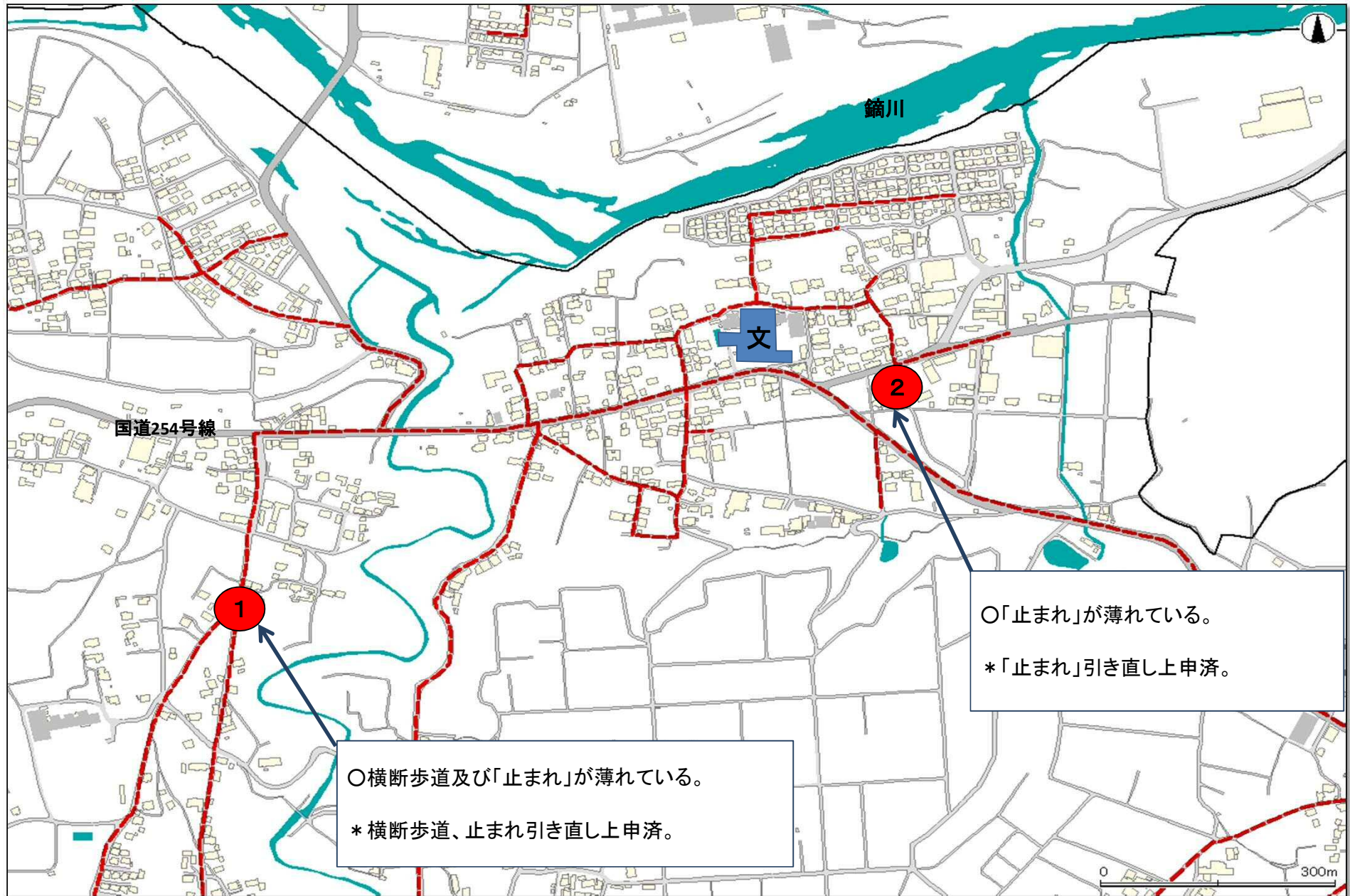
← ○通学路の状況・危険の内容  
\* 対策内容

# 通学路危険箇所改善要望位置図 -多胡小学校-



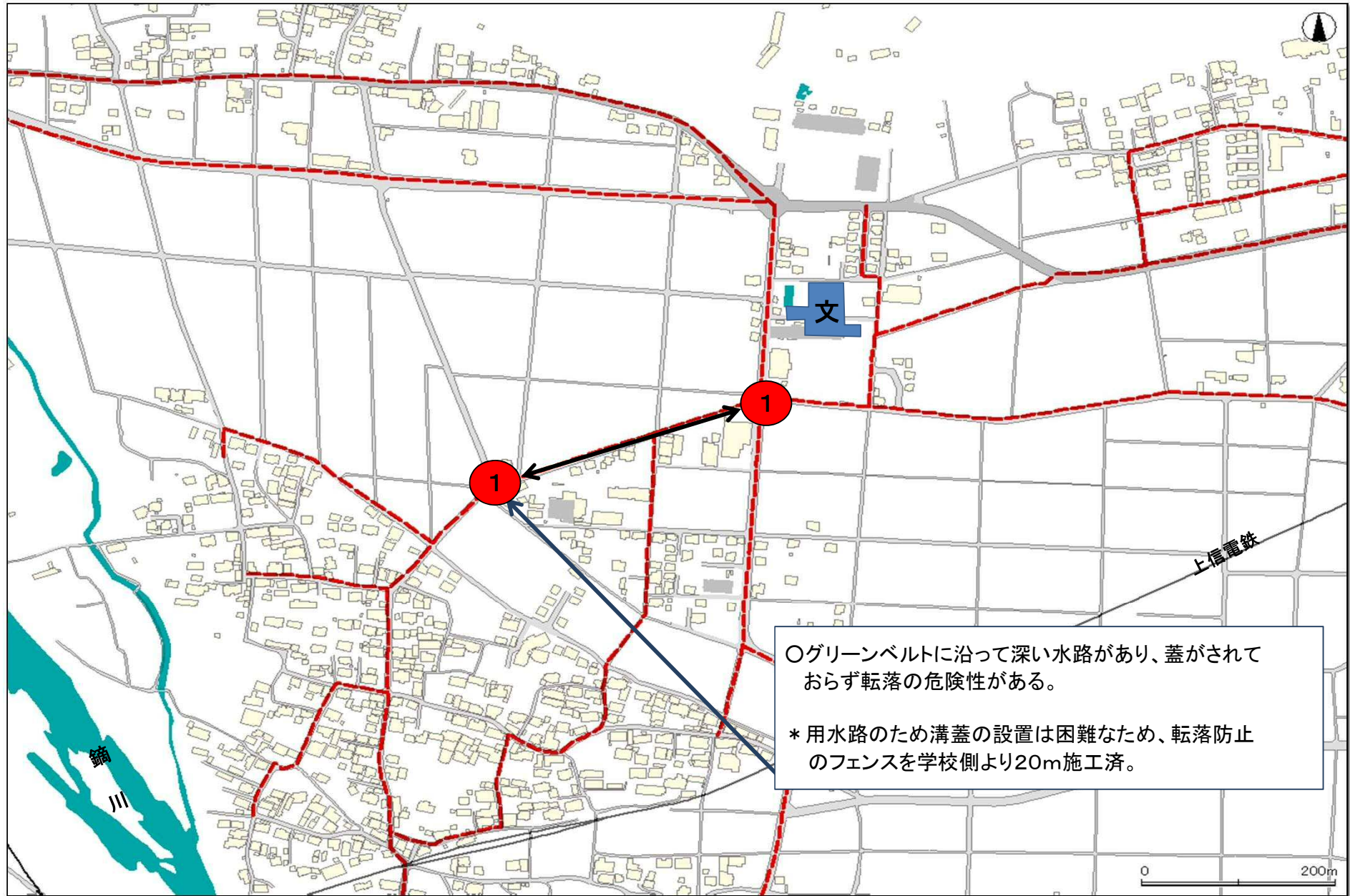
- - - : 学校指定通学路
- : 改善要望位置
- : 学校区域線
- ← ○通学路の状況・危険の内容  
\* 対策内容

通学路危険箇所改善要望位置図 -入野小学校-



- - - : 学校指定通学路
- : 改善要望位置
- : 学校区域線
- ← ○ 通学路の状況・危険の内容  
\* 対策内容

通学路危険箇所改善要望位置図 -馬庭小学校-



○グリーンベルトに沿って深い水路があり、蓋がされておらず転落の危険性がある。  
 \* 用水路のため溝蓋の設置は困難なため、転落防止のフェンスを学校側より20m施工済。

- - - : 学校指定通学路
- : 改善要望位置
- : 学校区域線
- ← ○通学路の状況・危険の内容  
 \* 対策内容