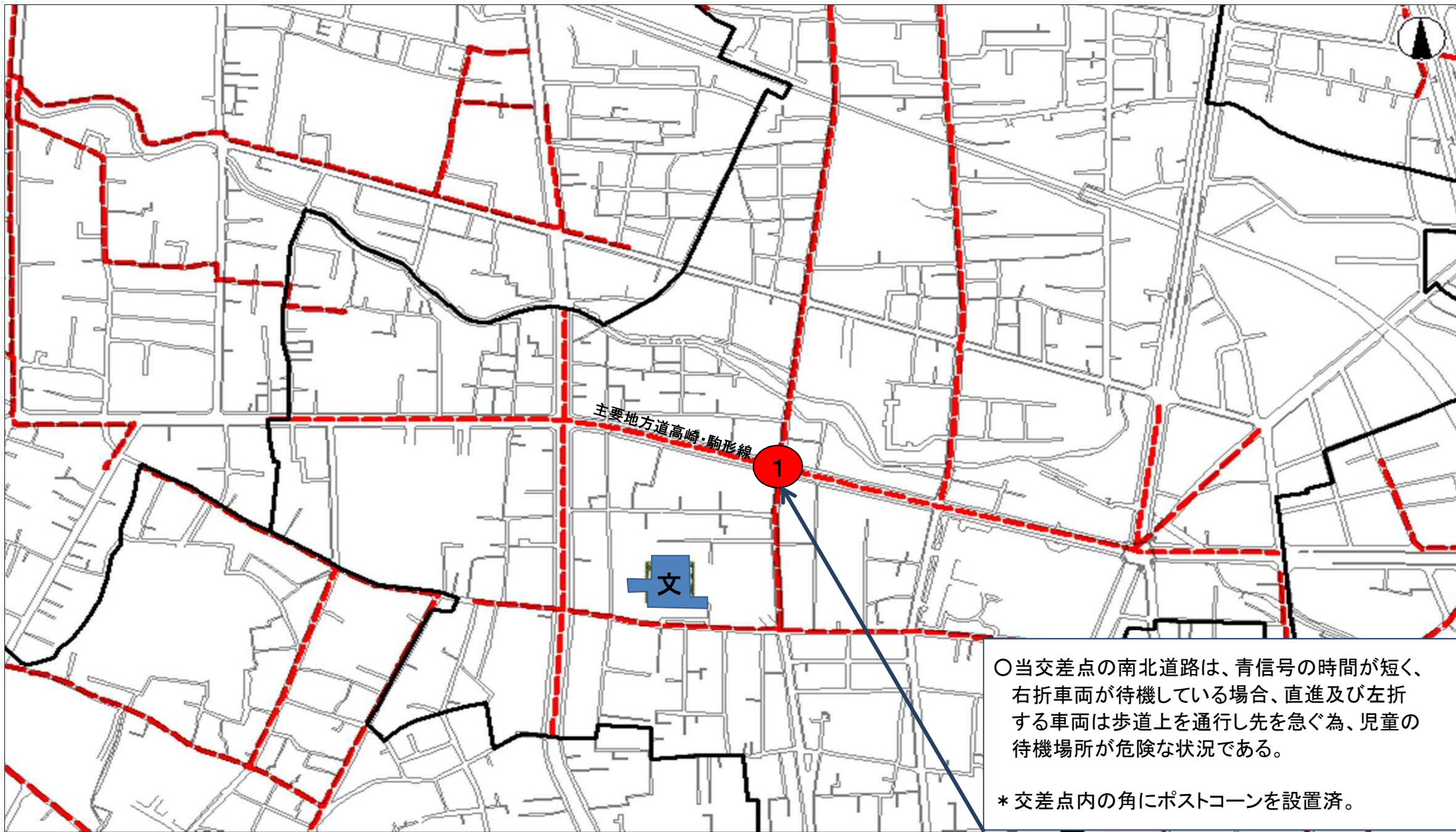


通学路危険箇所改善要望位置図 -北小学校-



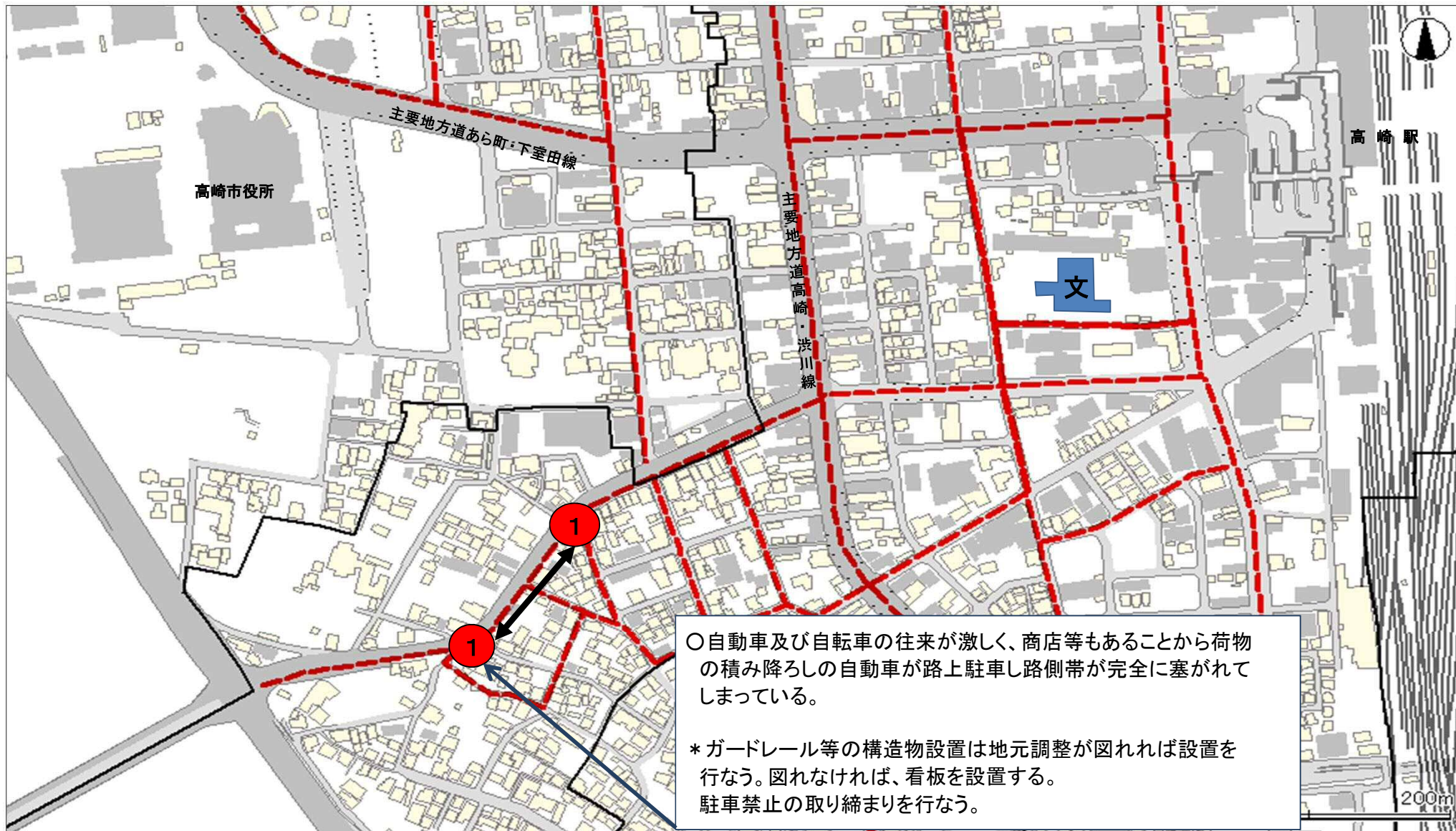
--- : 学校指定通学路

● : 改善要望位置

— : 学校区域線

← ○ 通学路の状況・危険の内容
* 対策内容

通学路危険箇所改善要望位置図 -南小学校-



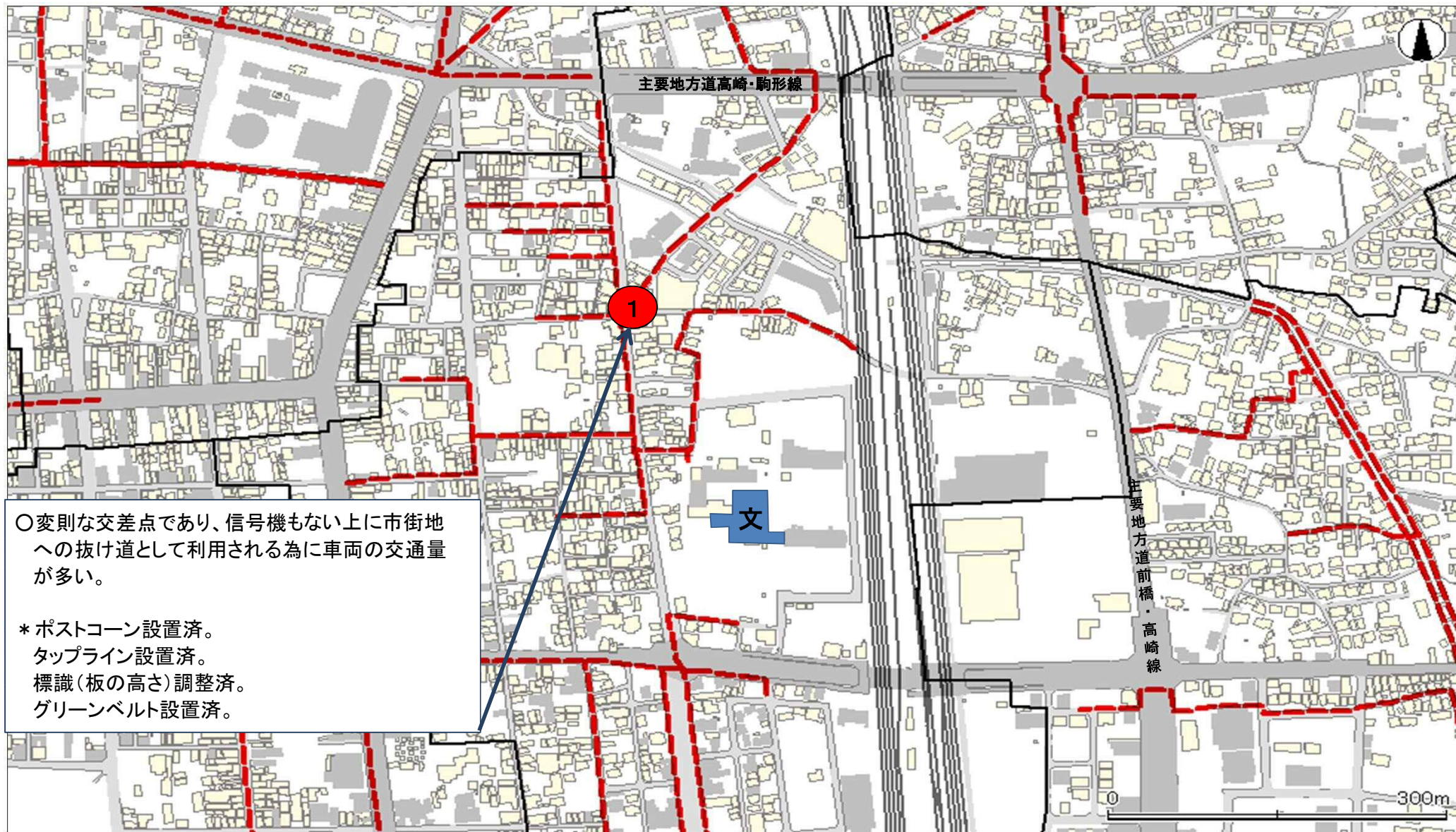
----- : 学校指定通学路

● : 改善要望位置

————— : 学校区域線

← ○ 通学路の状況・危険の内容
* 対策内容

通学路危険箇所改善要望位置図 -東小学校-

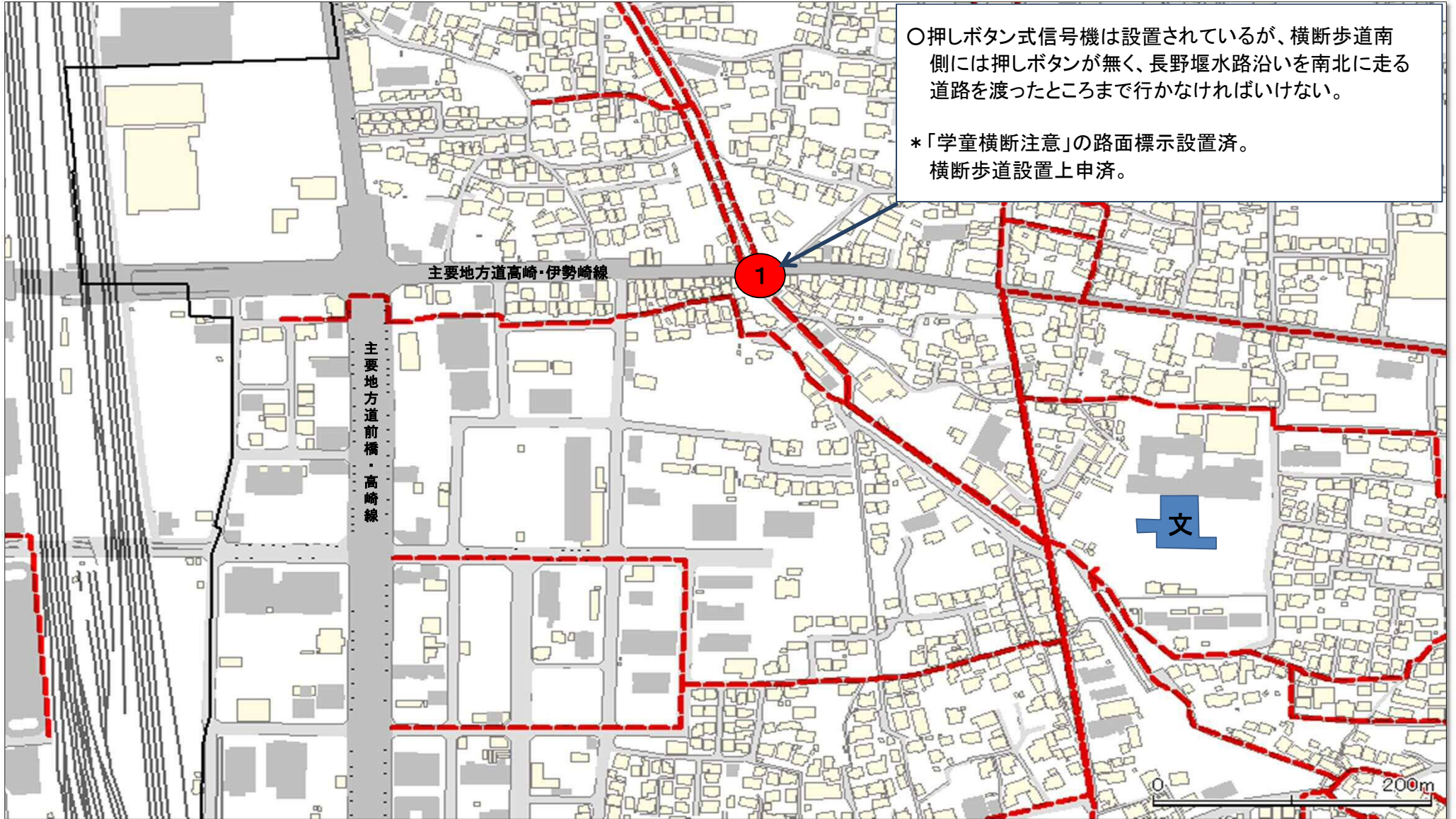


○変則な交差点であり、信号機もない上に市街地への抜け道として利用される為に車両の交通量が多い。

* ポストコーン設置済。
 タップライン設置済。
 標識(板の高さ)調整済。
 グリーンベルト設置済。

- - - : 学校指定通学路
 ● : 改善要望位置
 ——— : 学校区域線
 ← : 通学路の状況・危険の内容
 * 対策内容

通学路危険箇所改善要望位置図 -城東小学校-

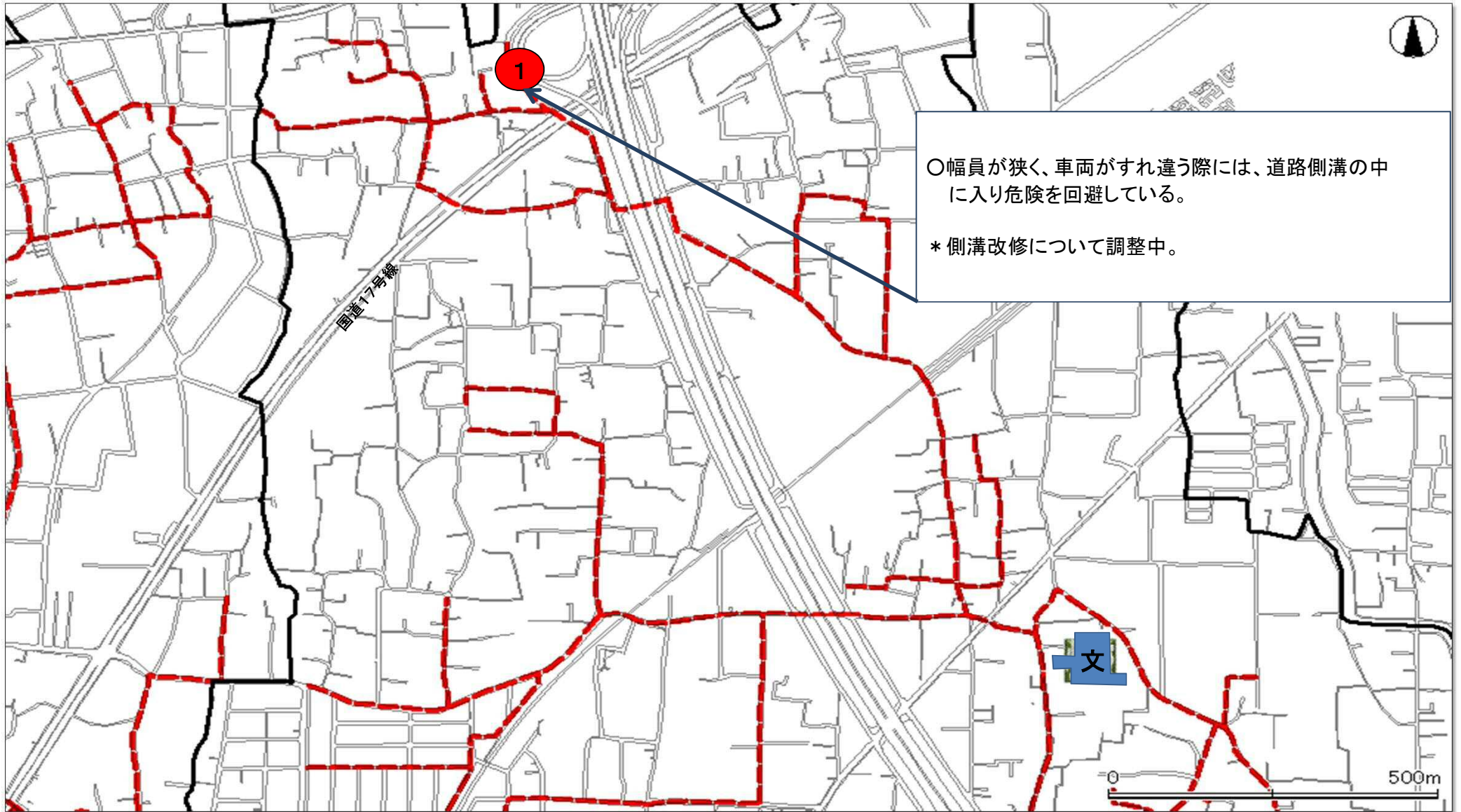


○押しボタン式信号機は設置されているが、横断歩道南側には押しボタンが無く、長野堰水路沿いを南北に走る道路を渡ったところまで行かなければいけない。

*「学童横断注意」の路面標示設置済。
横断歩道設置上申済。

- - - :学校指定通学路
- :改善要望位置
- :学校区域線
- ← ○通学路の状況・危険の内容
* 対策内容

通学路危険箇所改善要望位置図 -新高尾小学校-

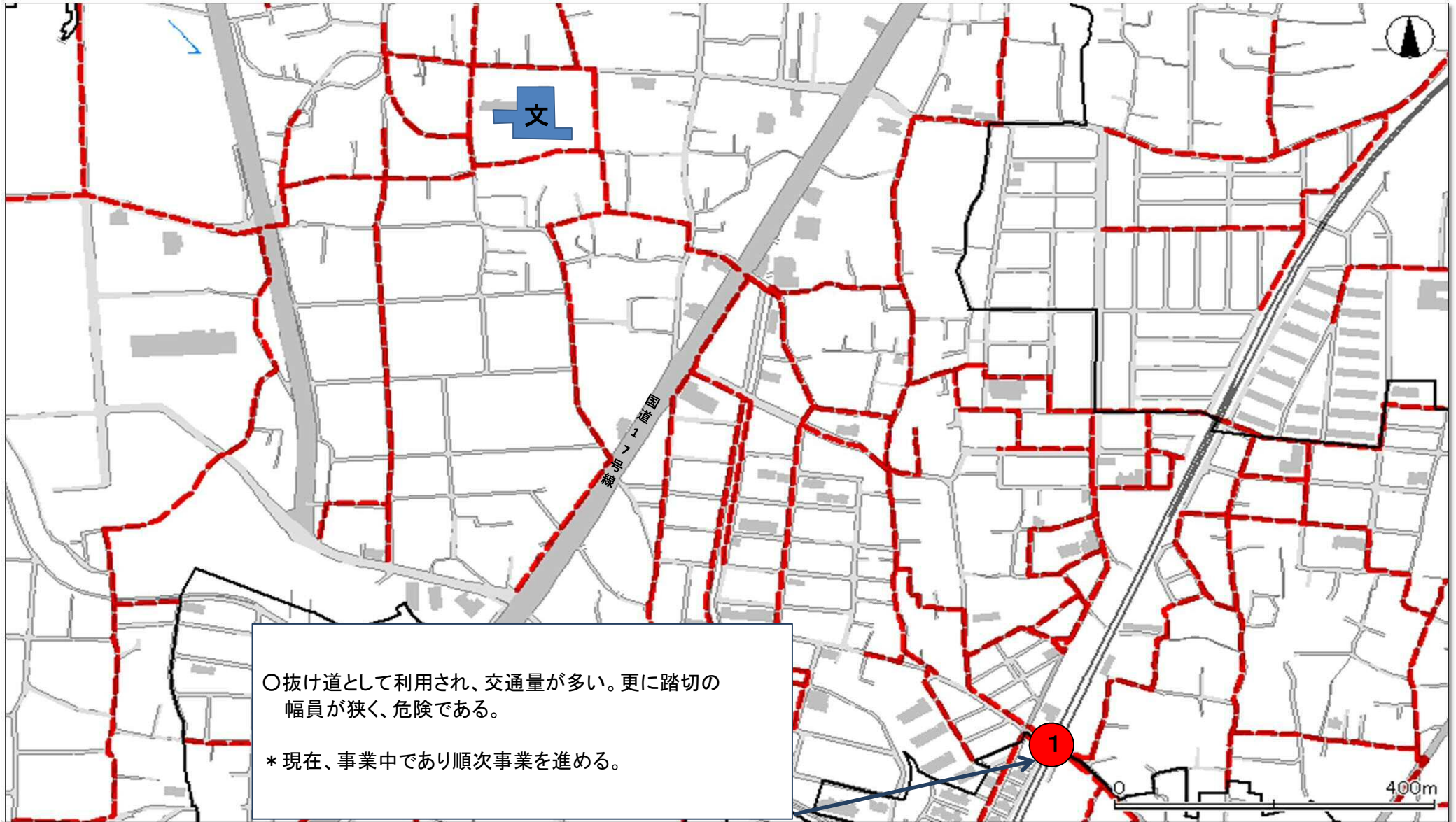


○幅員が狭く、車両がすれ違う際には、道路側溝の中に入り危険を回避している。
 * 側溝改修について調整中。

- - - : 学校指定通学路
- : 改善要望位置
- : 学校区域線
- ← ○通学路の状況・危険の内容
 * 対策内容

通学路危険箇所改善要望位置図 -中川小学校-

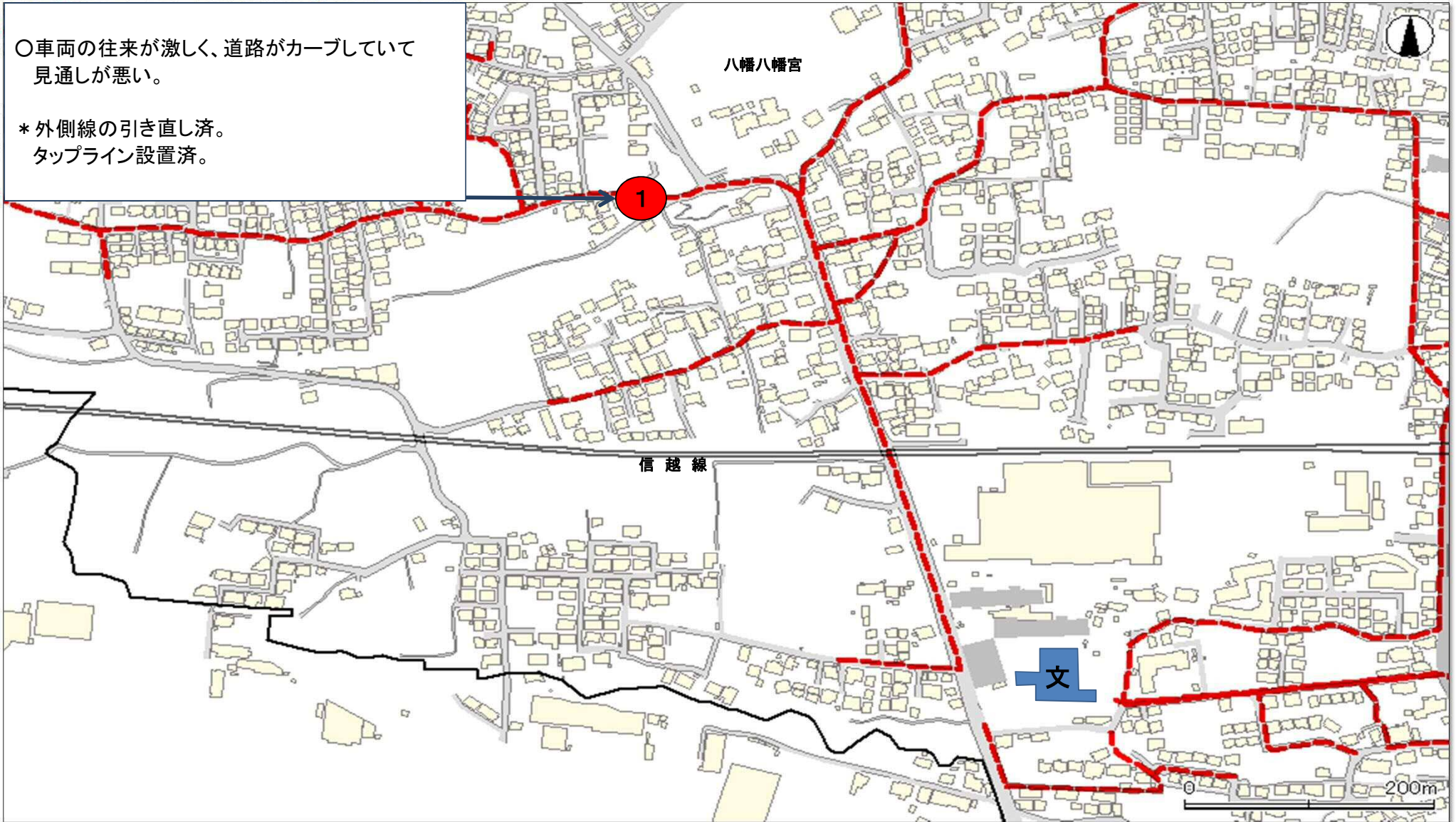
主要地方道高崎・伊勢崎線



○抜け道として利用され、交通量が多い。更に踏切の幅員が狭く、危険である。
* 現在、事業中であり順次事業を進める。

- : 学校指定通学路
- : 改善要望位置
- : 学校区域線
- 通学路の状況・危険の内容
* 対策内容

通学路危険箇所改善要望位置図 -八幡小学校-



○車両の往来が激しく、道路がカーブしていて
見通しが悪い。

* 外側線の引き直し済。
タップライン設置済。

八幡八幡宮

信越線

文



200m

--- : 学校指定通学路

● : 改善要望位置

— : 学校区域線

← ○ 通学路の状況・危険の内容
* 対策内容

通学路危険箇所改善要望位置図 -長野小学校-



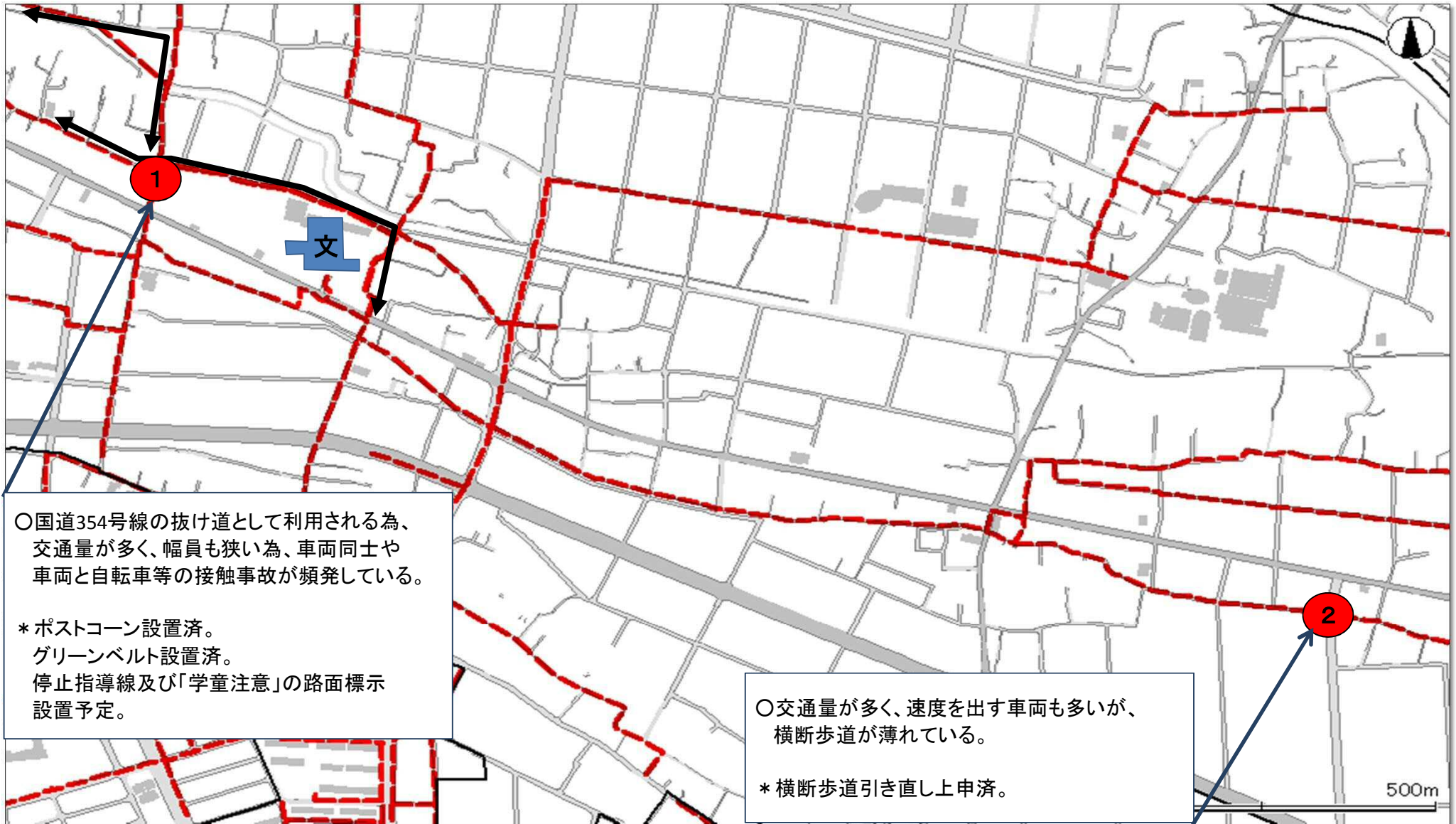
--- : 学校指定通学路

● : 改善要望位置

— : 学校区域線

← ○通学路の状況・危険の内容
* 対策内容

通学路危険箇所改善要望位置図 -大類小学校-



○国道354号線の抜け道として利用される為、交通量が多く、幅員も狭い為、車両同士や車両と自転車等の接触事故が頻発している。

*ポストコーン設置済。
グリーンベルト設置済。
停止指導線及び「学童注意」の路面標示設置予定。

○交通量が多く、速度を出す車両も多いが、横断歩道が薄れている。

*横断歩道引き直し上申済。

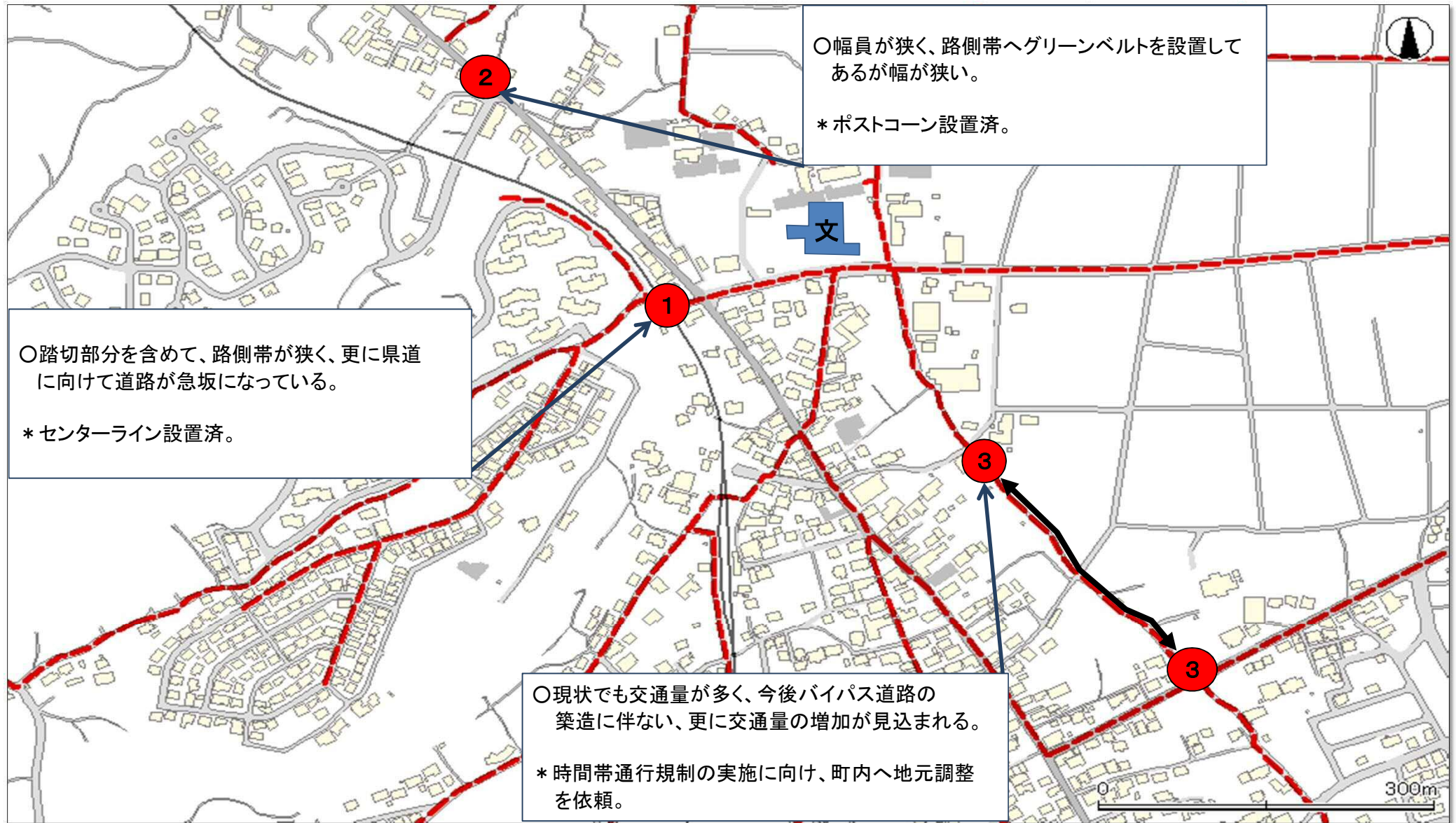
--- :学校指定通学路

● :改善要望位置

— :学校区域線

← ○通学路の状況・危険の内容
* 対策内容

通学路危険箇所改善要望位置図 -南八幡小学校-



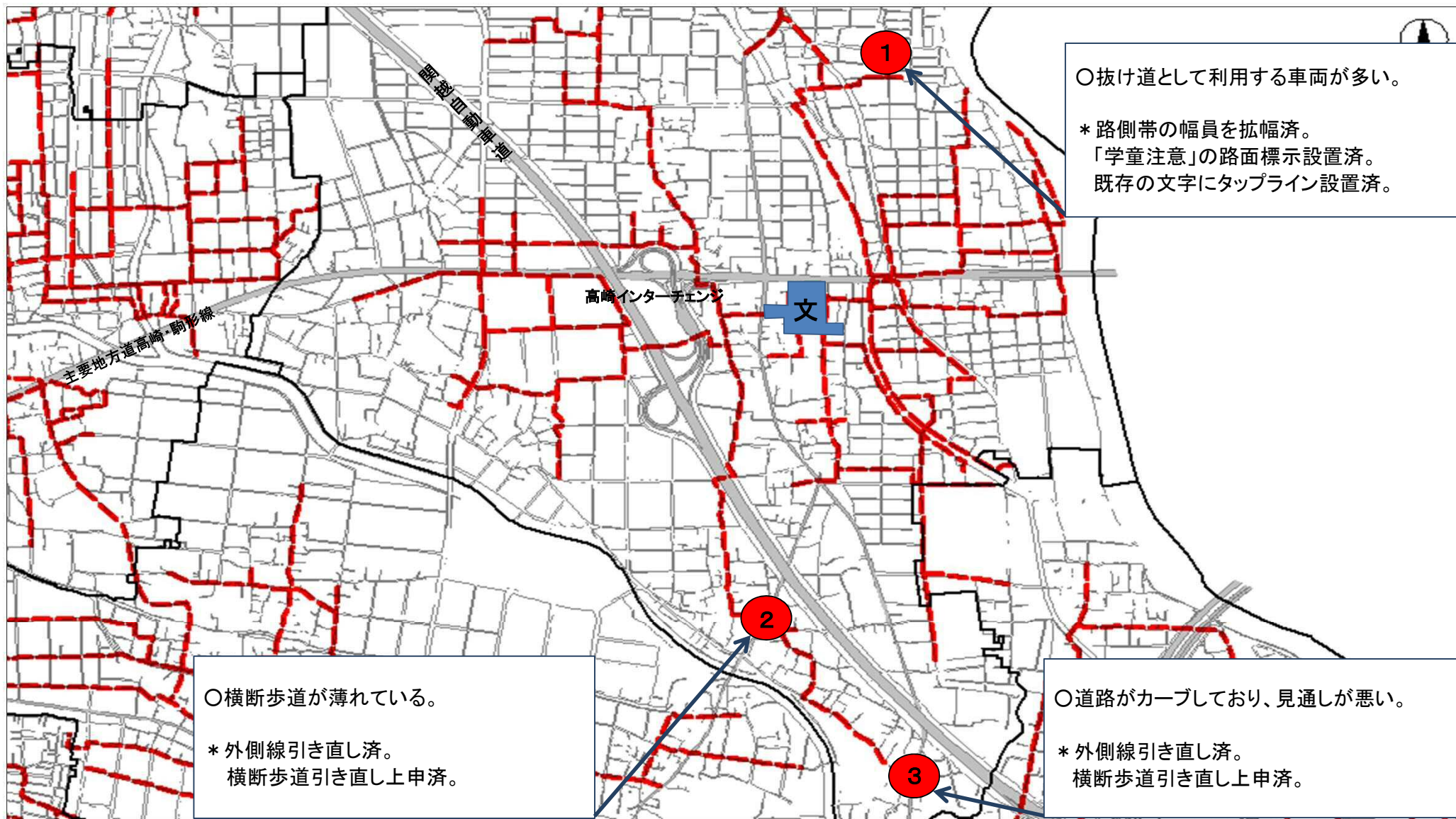
--- : 学校指定通学路

● : 改善要望位置

— : 学校区域線

← ○ 通学路の状況・危険の内容
* 対策内容

通学路危険箇所改善要望位置図 -京ヶ島小学校-



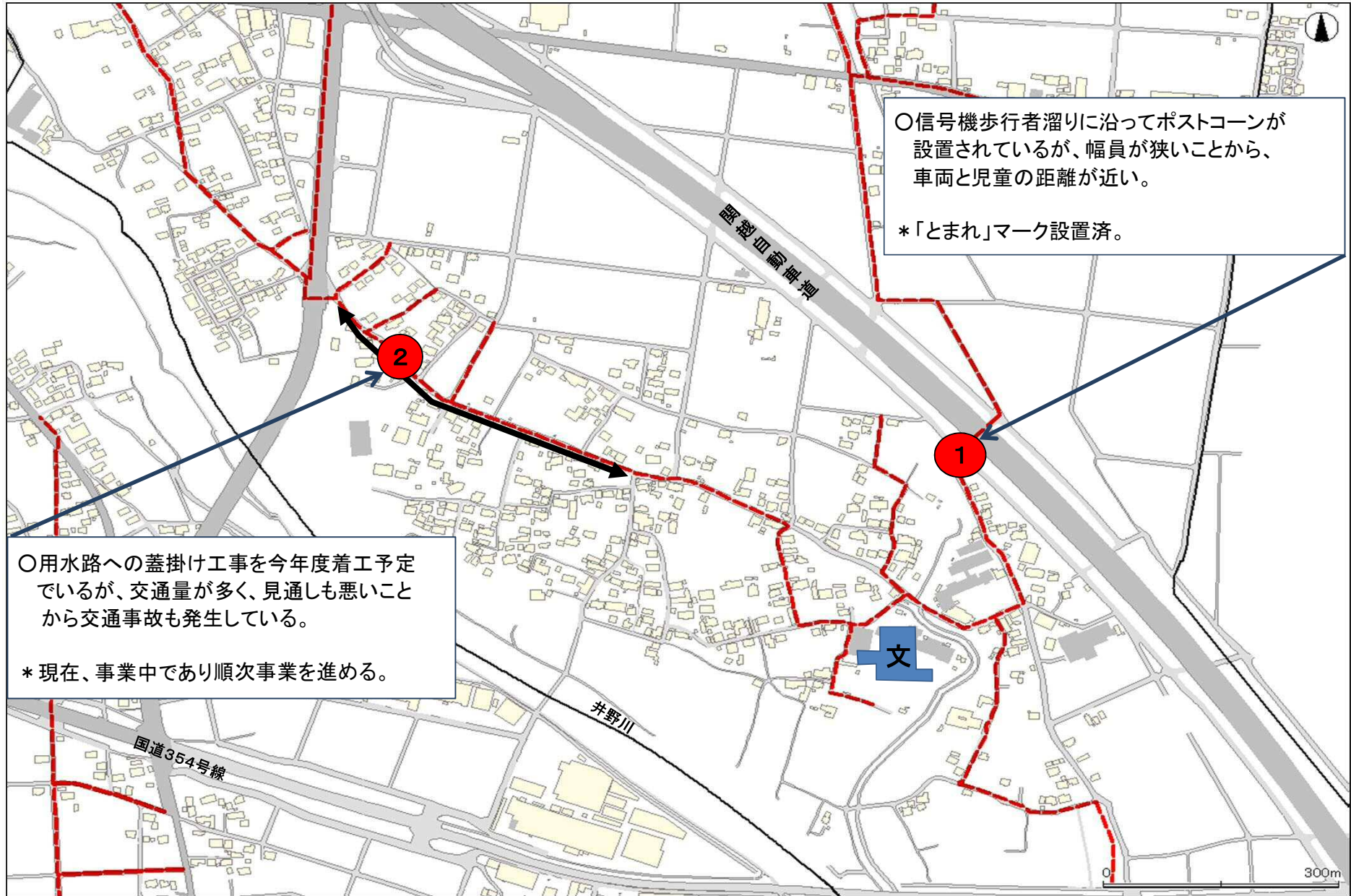
○抜け道として利用する車両が多い。
 * 路側帯の幅員を拡幅済。
 「学童注意」の路面標示設置済。
 既存の文字にタップライン設置済。

○横断歩道が薄れている。
 * 外側線引き直し済。
 横断歩道引き直し上申済。

○道路がカーブしており、見通しが悪い。
 * 外側線引き直し済。
 横断歩道引き直し上申済。

- - - : 学校指定通学路
 ● : 改善要望位置
 ——— : 学校区域線
 ← : 通学路の状況・危険の内容
 * 対策内容

通学路危険箇所改善要望位置図 -滝川小学校-

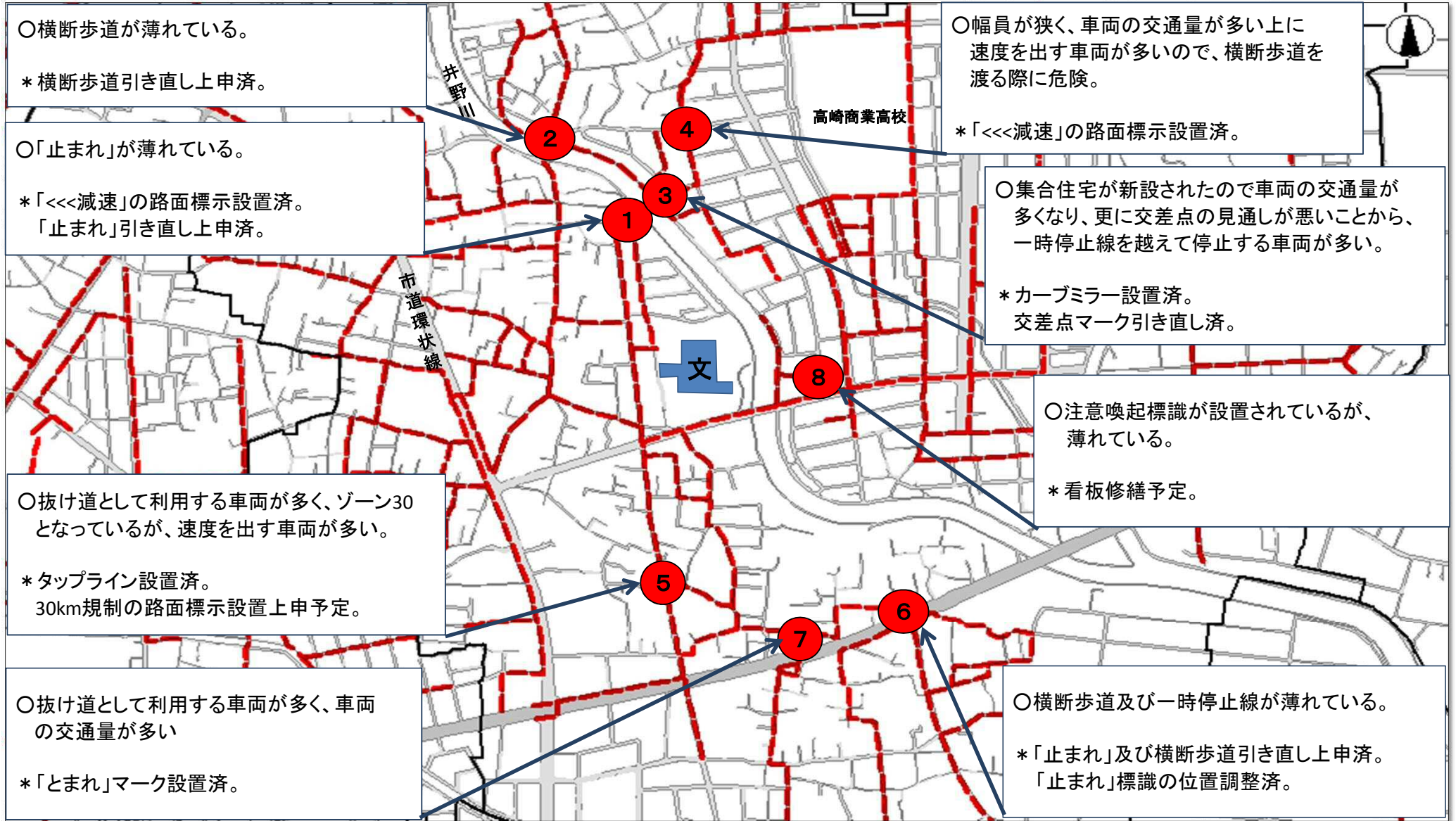


○信号機歩行者溜りに沿ってポストコーンが設置されているが、幅員が狭いことから、車両と児童の距離が近い。
*「とまれ」マーク設置済。

○用水路への蓋掛け工事を今年度着工予定であるが、交通量が多く、見通しも悪いことから交通事故も発生している。
* 現在、事業中であり順次事業を進める。

- - - : 学校指定通学路
- : 改善要望位置
- : 学校区域線
- ← : 通学路の状況・危険の内容
* 対策内容

通学路危険箇所改善要望位置図 -東部小学校-



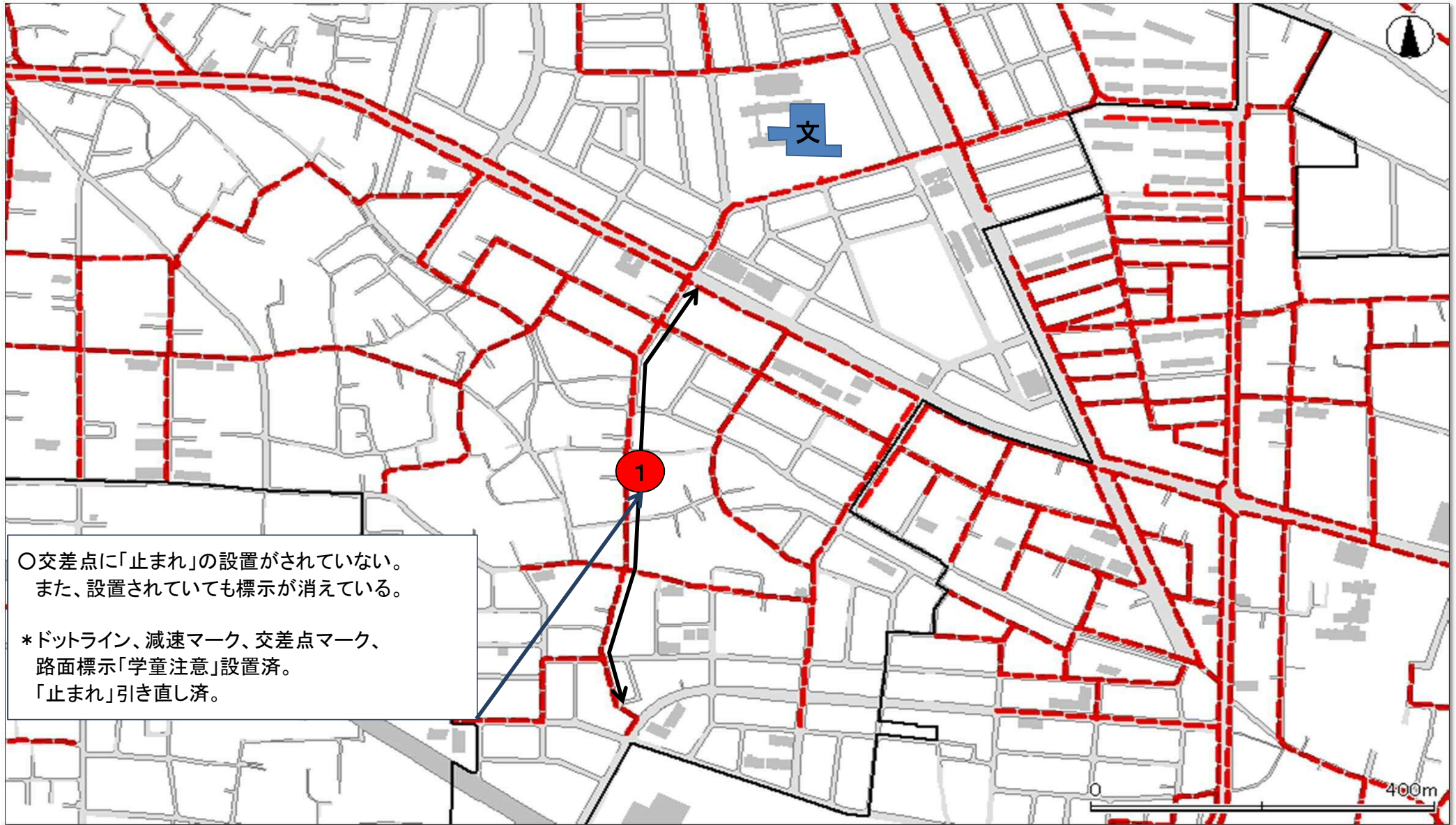
--- : 学校指定通学路

● : 改善要望位置

— : 学校区域線

← : 通学路の状況・危険の内容
* 対策内容

通学路危険箇所改善要望位置図 -中居小学校-



----- :学校指定通学路

● :改善要望位置

———— :学校区域線

← ○通学路の状況・危険の内容
* 対策内容

通学路危険箇所改善要望位置図 -北部小学校-



○歩道が狭くマウントアップ形式の歩道のため、
通学に支障をきたしている。
* 現在、事業中であり順次事業を進める。

--- : 学校指定通学路

● : 改善要望位置

— : 学校区域線

← ○通学路の状況・危険の内容
* 対策内容

通学路危険箇所改善要望位置図 -西部小学校-



○主要幹線道路のため、車両の交通量が多い。
 * 現在、事業中であり順次事業を進める。

- : 学校指定通学路
- : 改善要望位置
- : 学校区域線
- ←
○通学路の状況・危険の内容
* 対策内容

通学路危険箇所改善要望位置図 -乗附小学校-



○急坂であり、カーブが続いている為、見通しが悪い。

* 樹木の剪定済。
矢印マーク、タップライン設置済。

文

碓氷川

2

1

主要地方道藤木・高崎線

○なかよし橋から坂を下るとすぐ車道のため、
車両を接触する危険性がある。

* 路面標示「学童横断注意」設置済。
グリーンベルト設置延伸予定。
標識設置済。

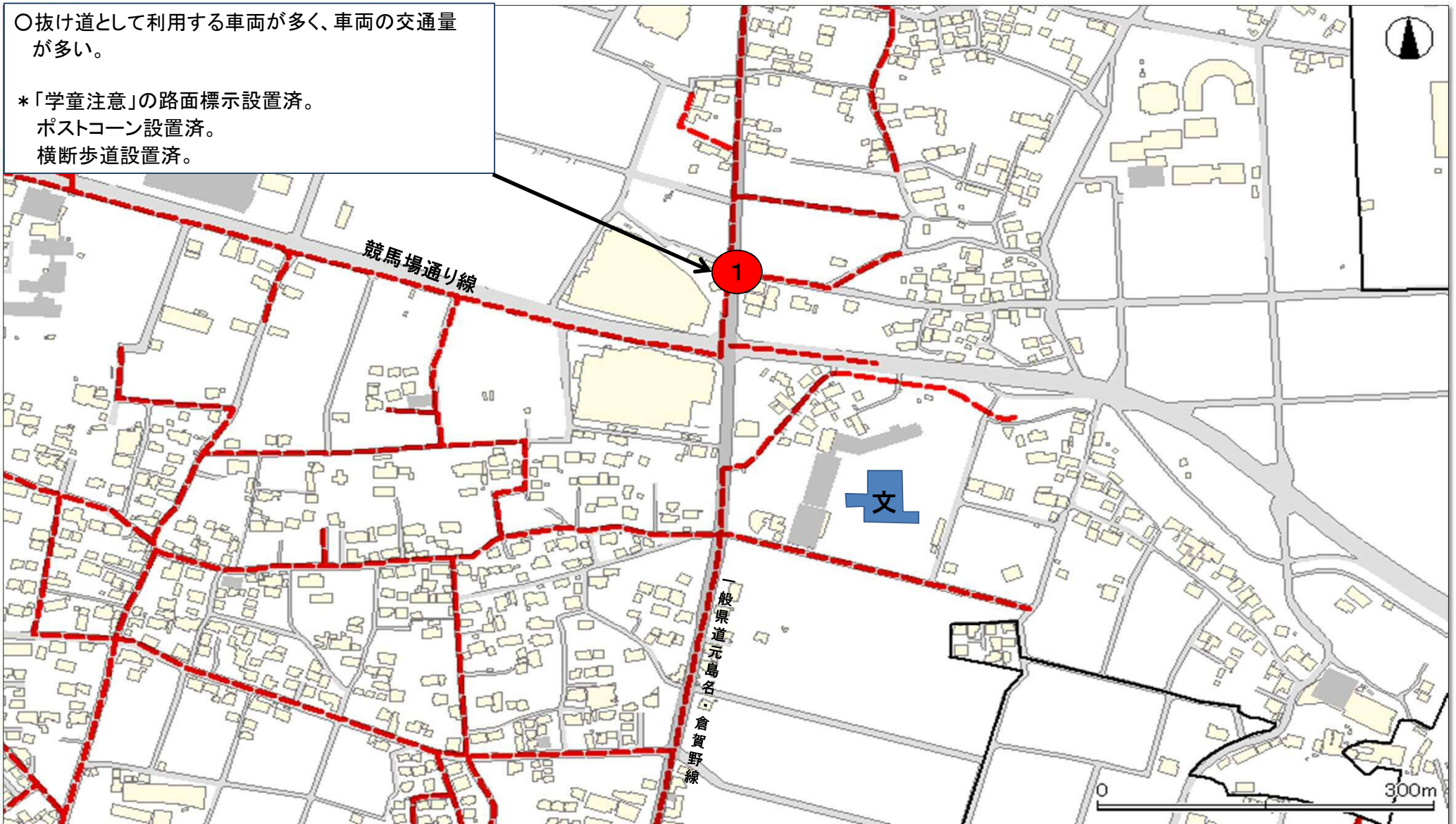
--- : 学校指定通学路

● : 改善要望位置

— : 学校区域線

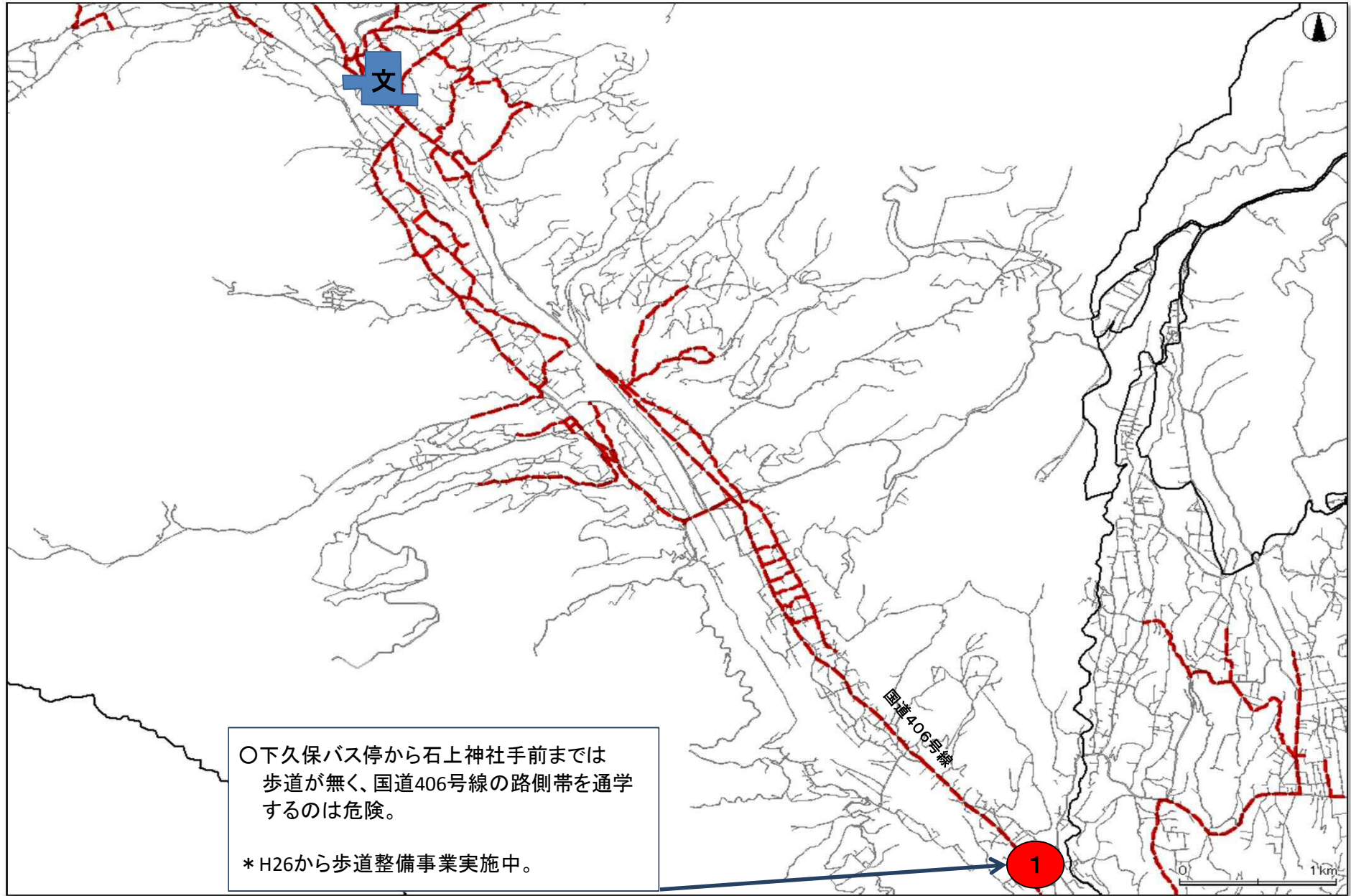
← ○通学路の状況・危険の内容
* 対策内容

通学路危険箇所改善要望位置図 -矢中小学校-



- - - : 学校指定通学路
 ● : 改善要望位置
 ——— : 学校区域線
 ← : 通学路の状況・危険の内容
 * 対策内容

通学路危険箇所改善要望位置図 -倉渚小学校-



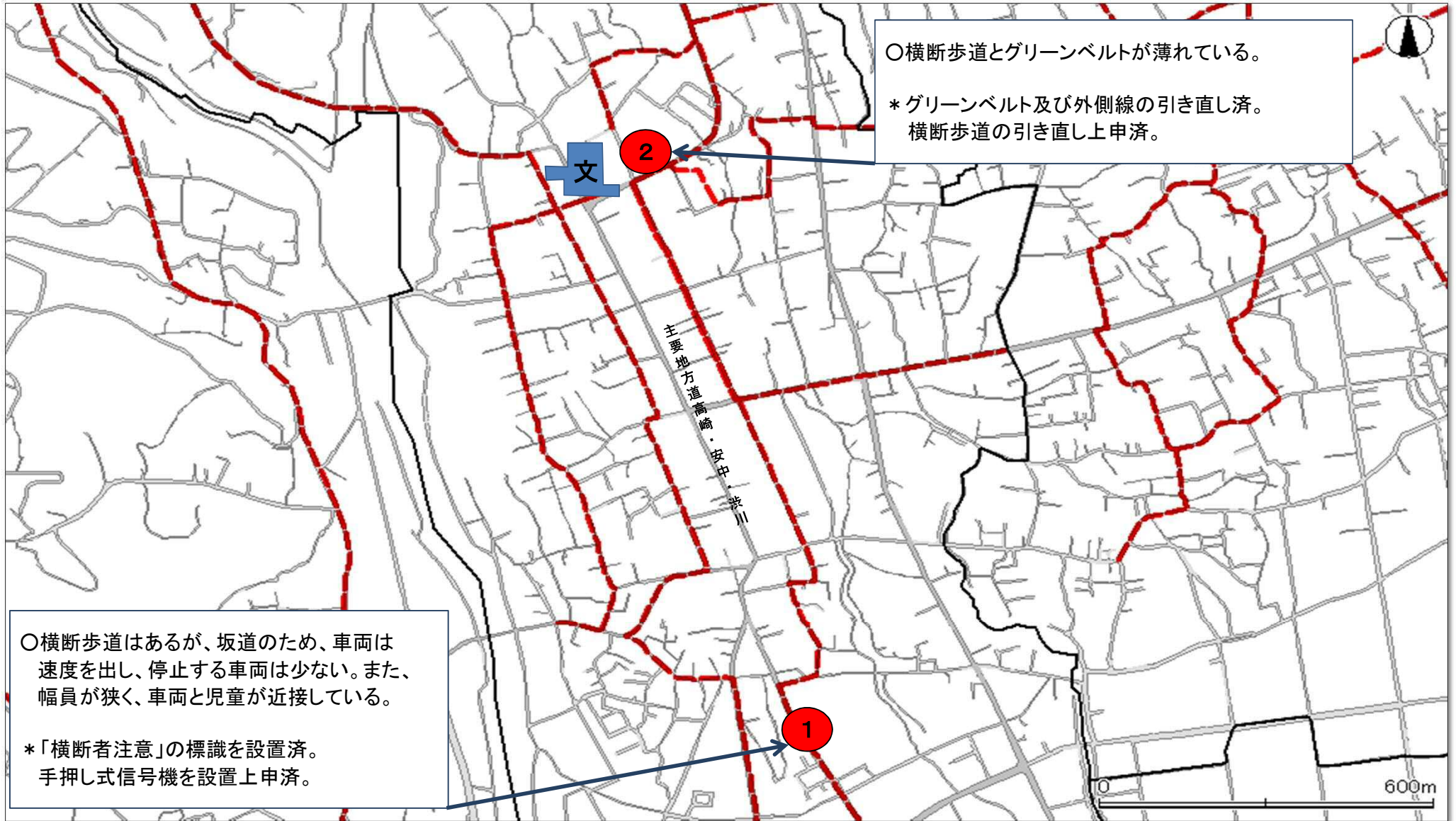
--- : 学校指定通学路

● : 改善要望位置

— : 学校区域線

← ○ 通学路の状況・危険の内容
* 対策内容

通学路危険箇所改善要望位置図 -箕輪小学校-



--- : 学校指定通学路

● : 改善要望位置

— : 学校区域線

← ○ 通学路の状況・危険の内容
* 対策内容

通学路危険箇所改善要望位置図 -車郷小学校-



--- : 学校指定通学路

● : 改善要望位置

— : 学校区域線

← ○通学路の状況・危険の内容
* 対策内容

通学路危険箇所改善要望位置図 -箕郷東小学校-

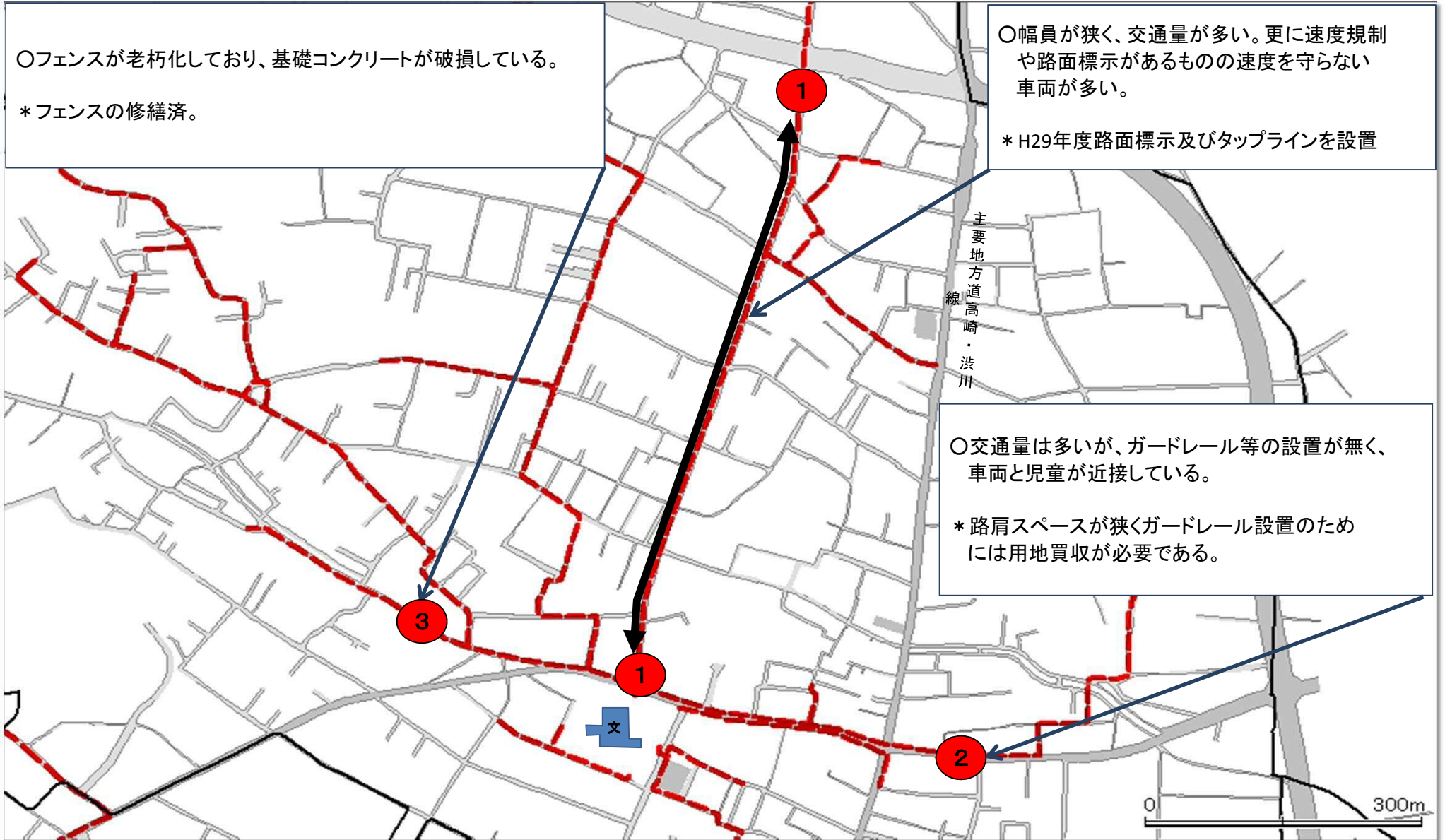


○幅員が狭く、車両と児童が近接している。
* グリーンベルト設置済。

○交通量が多く、車両が速度を出したり、左に寄るなどして児童と接触する危険性がある。
* グリーンベルト及びポストコーンを設置済。
バス停看板を移動済。

- - - : 学校指定通学路
 ● : 改善要望位置
 : 学校区域線
 ← : 通学路の状況・危険の内容
 * 対策内容

通学路危険箇所改善要望位置図 -金古小学校-



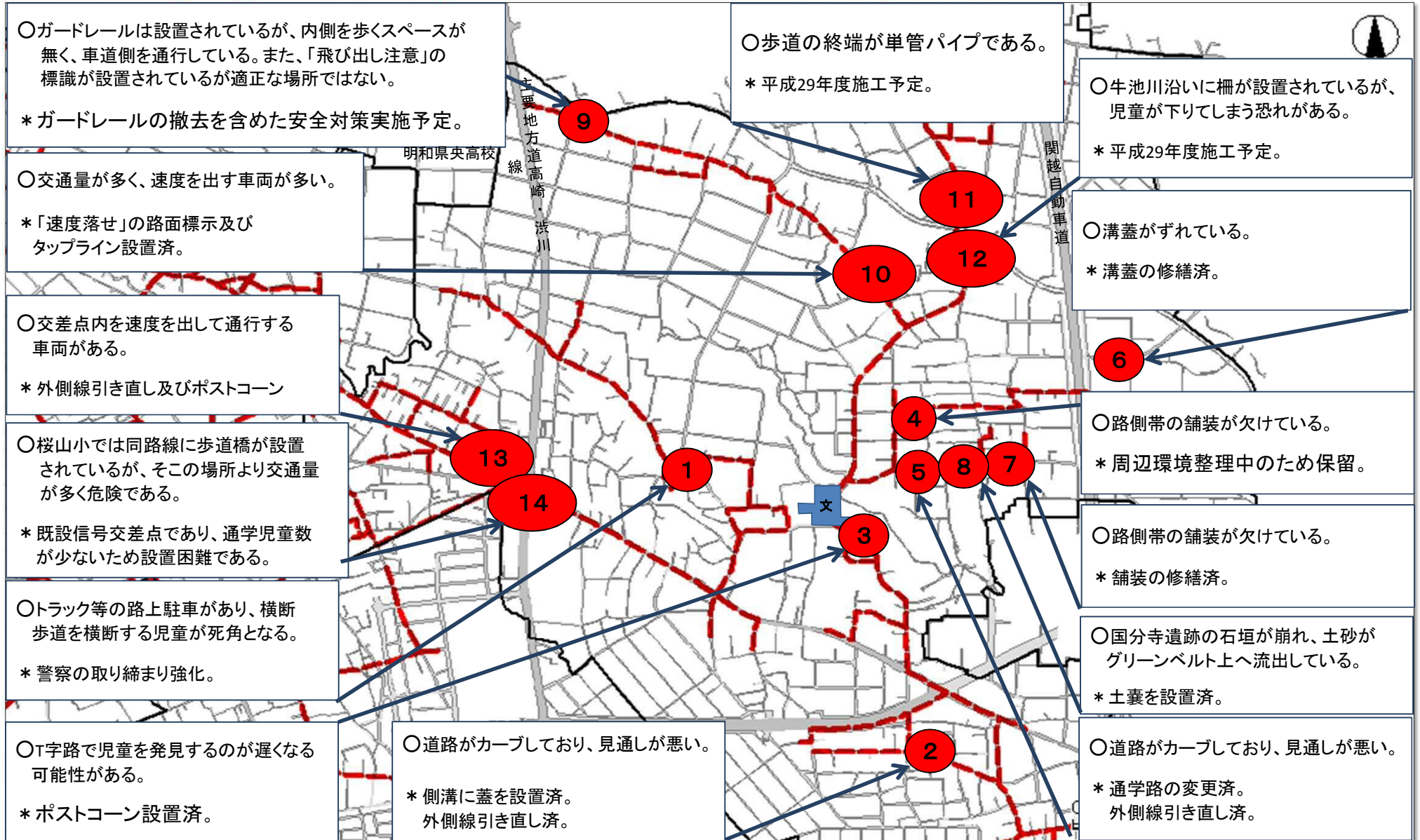
--- : 学校指定通学路

● : 改善要望位置

— : 学校区域線

← : 通学路の状況・危険の内容
* 対策内容

通学路危険箇所改善要望位置図 -国府小学校-



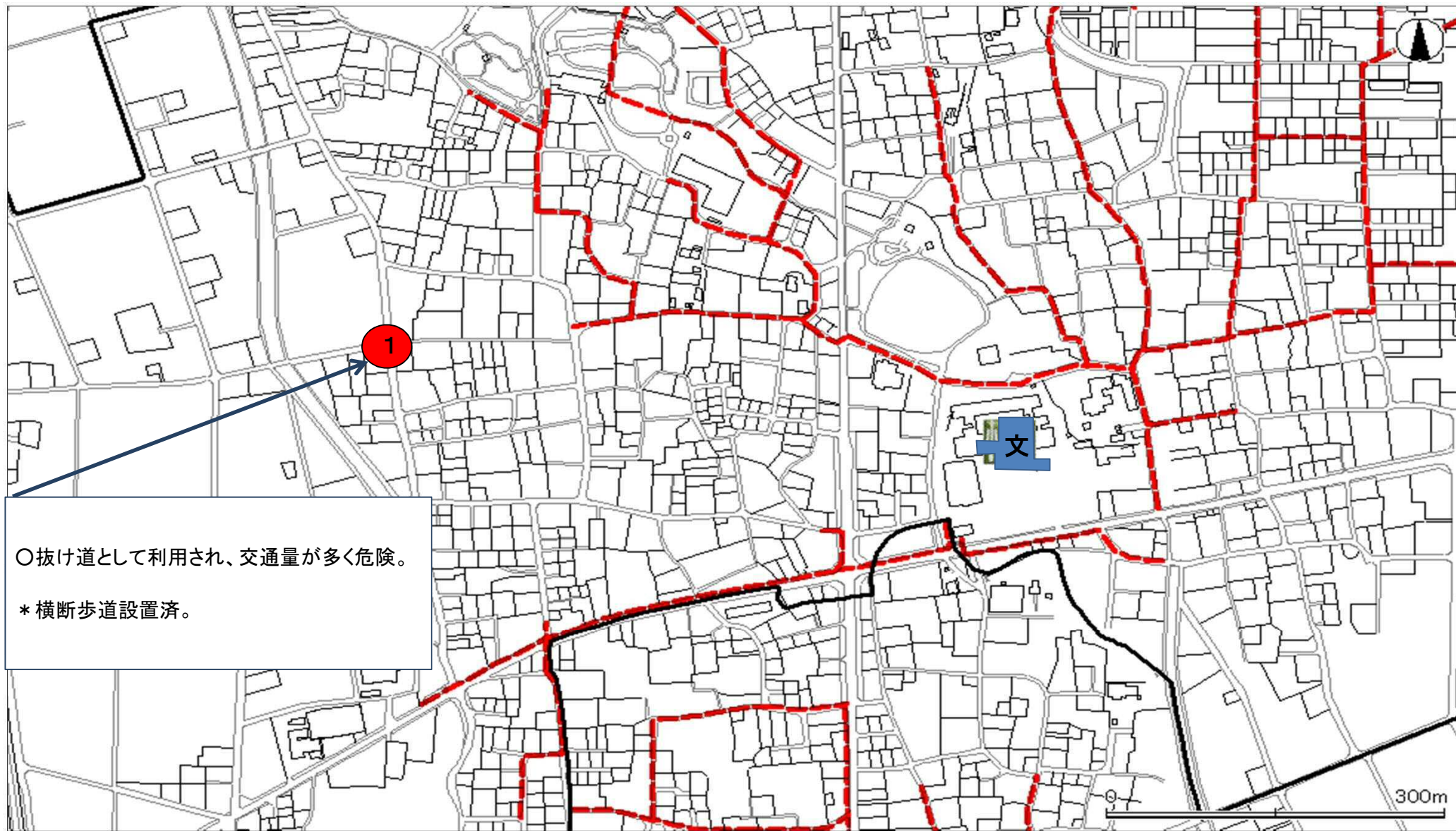
--- : 学校指定通学路

● : 改善要望位置

— : 学校区域線

← : 通学路の状況・危険の内容
* 対策内容

通学路危険箇所改善要望位置図 -堤ヶ岡小学校-



○抜け道として利用され、交通量が多く危険。
* 横断歩道設置済。

- : 学校指定通学路
- : 改善要望位置
- : 学校区域線
- ←

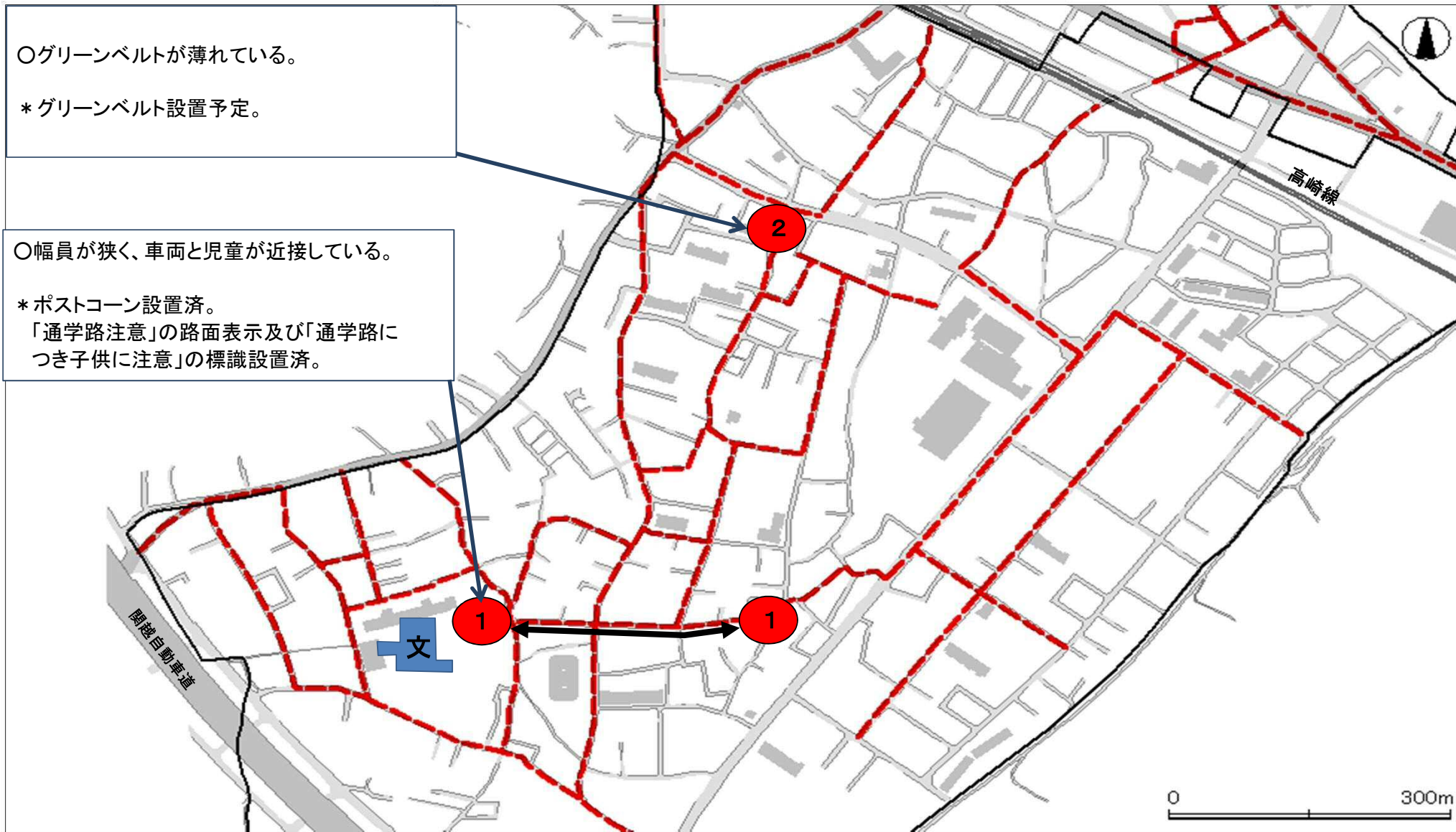
○通学路の状況・危険の内容
* 対策内容

通学路危険箇所改善要望位置図 -金古南小学校-



- :学校指定通学路
- :改善要望位置
- :学校区域線
- ← ○通学路の状況・危険の内容
* 対策内容

通学路危険箇所改善要望位置図 -新町第二小学校-

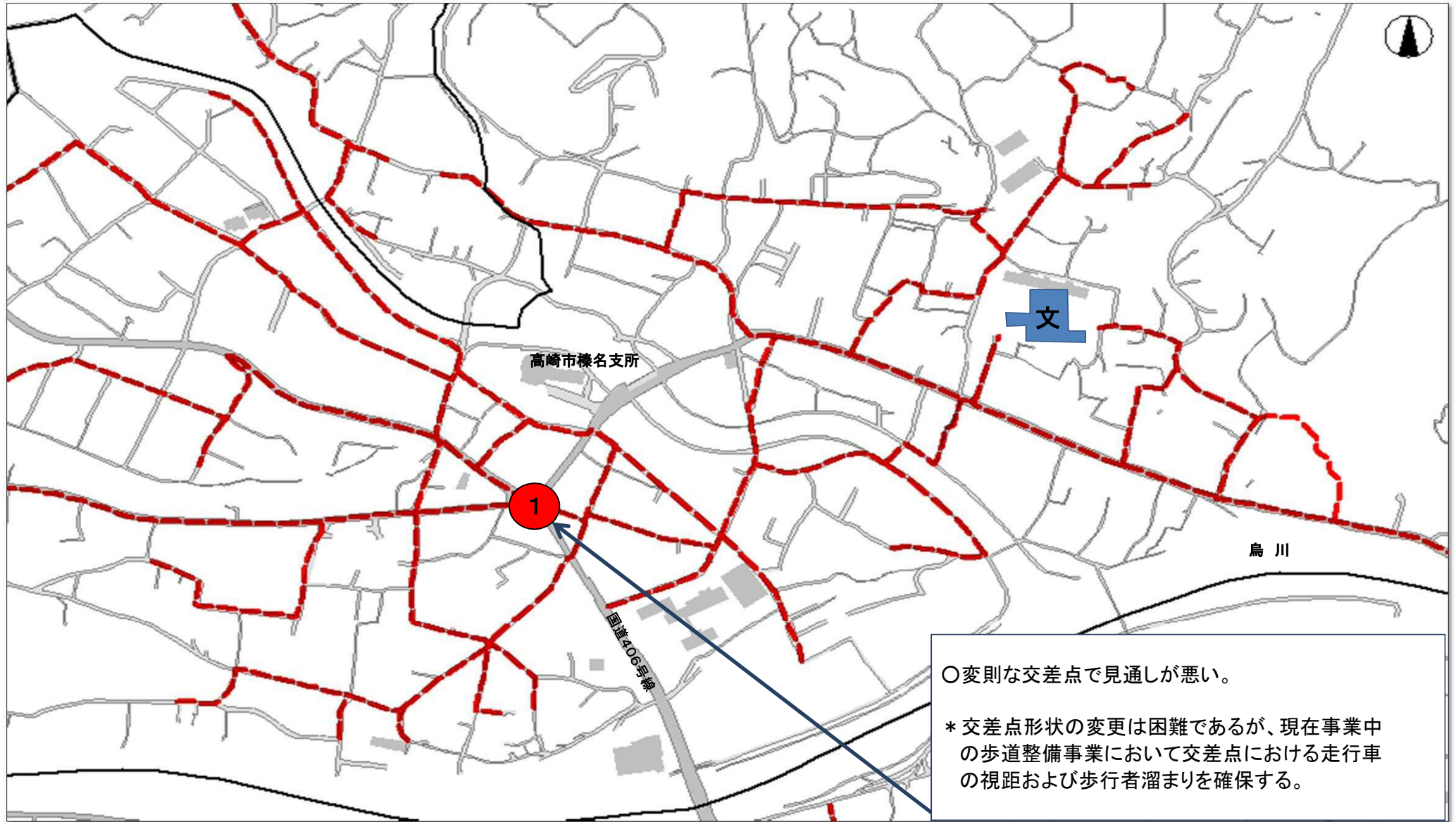


○グリーンベルトが薄れている。
* グリーンベルト設置予定。

○幅員が狭く、車両と児童が近接している。
* ポストコーン設置済。
「通学路注意」の路面表示及び「通学路につき子供に注意」の標識設置済。

- - - : 学校指定通学路
 ● : 改善要望位置
 ——— : 学校区域線
 ← ○ : 通学路の状況・危険の内容
 * 対策内容

通学路危険箇所改善要望位置図 -下室田小学校-



--- : 学校指定通学路

● : 改善要望位置

— : 学校区域線

← ○通学路の状況・危険の内容
* 対策内容

通学路危険箇所改善要望位置図 -中室田小学校-



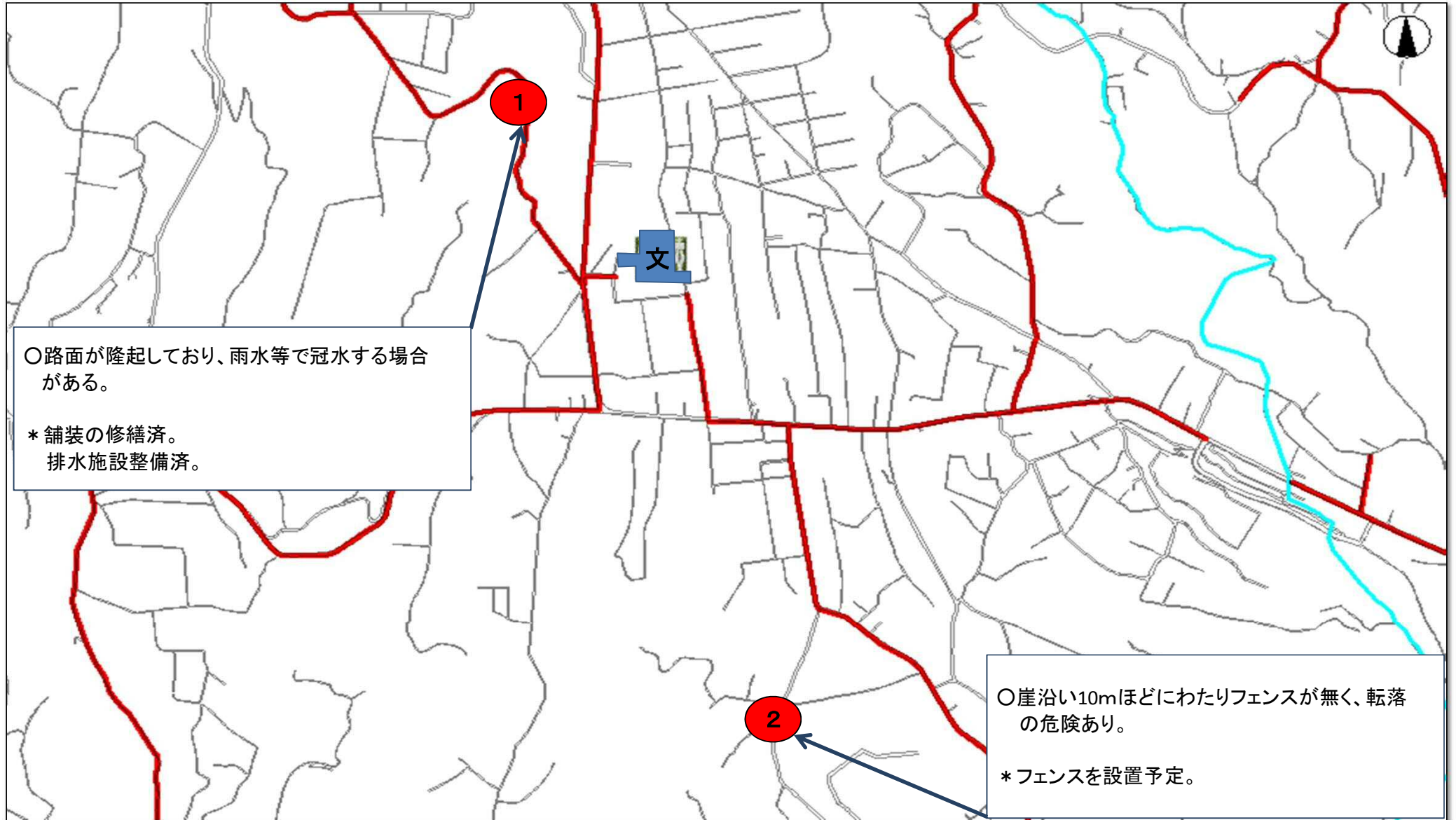
--- : 学校指定通学路

● : 改善要望位置

— : 学校区域線

← ○通学路の状況・危険の内容
* 対策内容

通学路危険箇所改善要望位置図 -上室田小学校-



○路面が隆起しており、雨水等で冠水する場合があります。

* 舗装の修繕済。
排水施設整備済。

○崖沿い10mほどにわたりフェンスが無く、転落の危険あり。

* フェンスを設置予定。

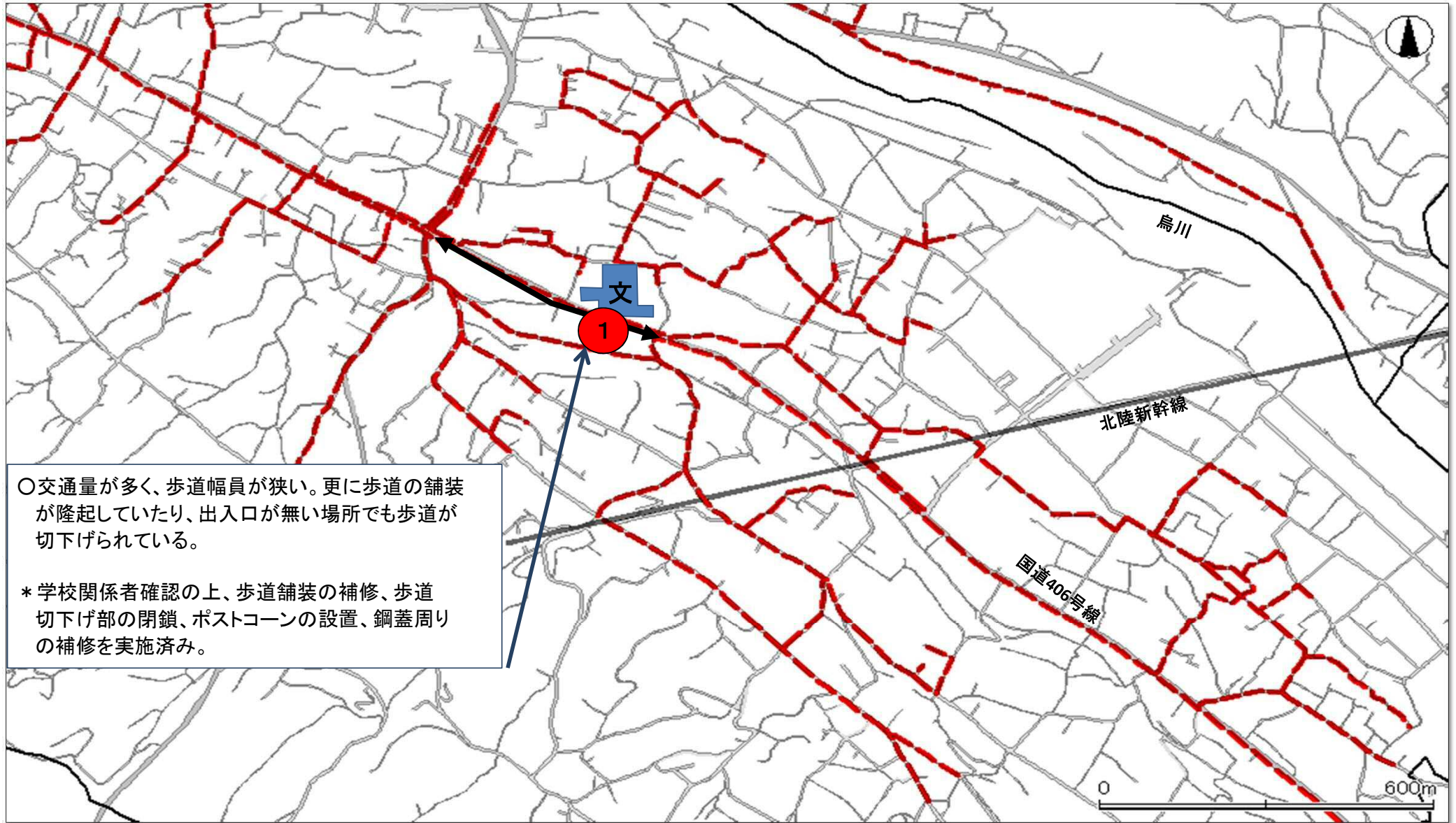
— : 学校指定通学路

● : 改善要望位置

— : 学校区域線

← ○通学路の状況・危険の内容
* 対策内容

通学路危険箇所改善要望位置図 -里見小学校-

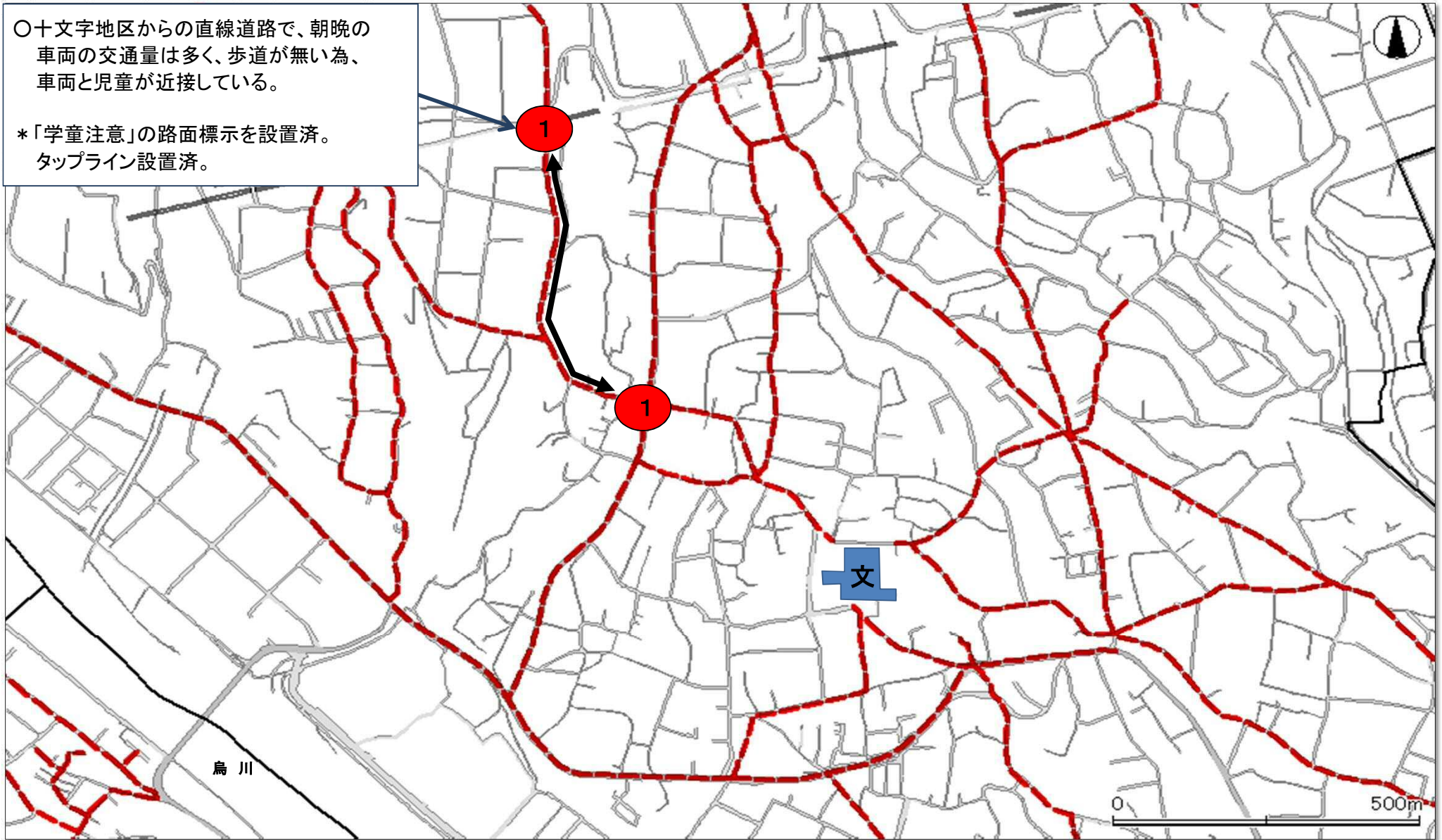


○交通量が多く、歩道幅員が狭い。更に歩道の舗装が隆起していたり、出入口が無い場所でも歩道が切下げられている。

* 学校関係者確認の上、歩道舗装の補修、歩道切下げ部の閉鎖、ポストコーンの設置、鋼蓋周りの補修を実施済み。

- - - : 学校指定通学路
 ● : 改善要望位置
 ——— : 学校区域線
 ← ○ : 通学路の状況・危険の内容
 * 対策内容

通学路危険箇所改善要望位置図 -久留馬小学校-



○十文字地区からの直線道路で、朝晩の車両の交通量は多く、歩道が無い為、車両と児童が近接している。

*「学童注意」の路面標示を設置済。
タップライン設置済。

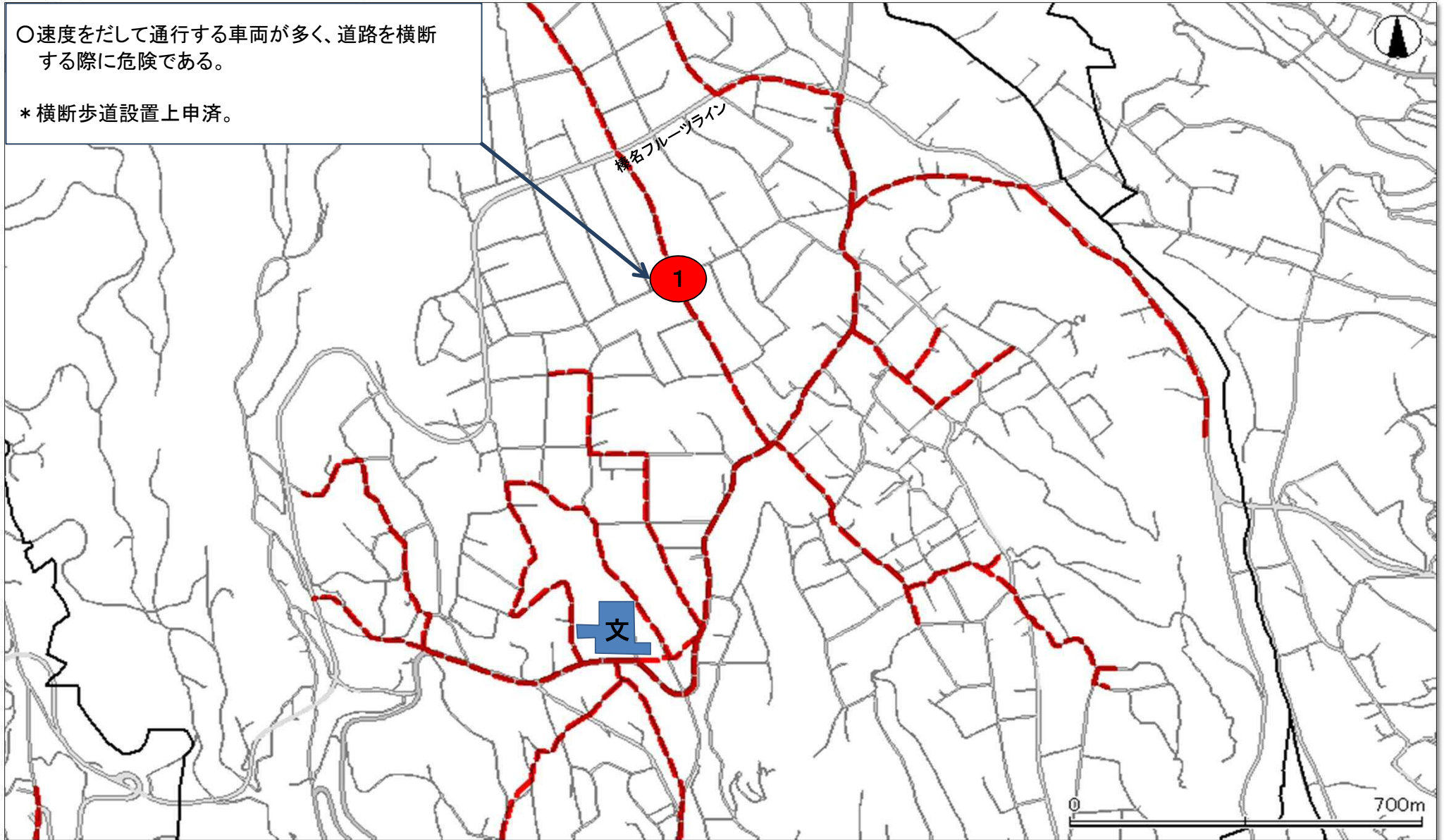
--- : 学校指定通学路

● : 改善要望位置

— : 学校区域線

← ○通学路の状況・危険の内容
* 対策内容

通学路危険箇所改善要望位置図 -宮沢小学校-



--- : 学校指定通学路

● : 改善要望位置

— : 学校区域線

← ○通学路の状況・危険の内容
* 対策内容

通学路危険箇所改善要望位置図 -多胡小学校-



--- : 学校指定通学路

● : 改善要望位置

— : 学校区域線

← ○ 通学路の状況・危険の内容
* 対策内容

通学路危険箇所改善要望位置図 -入野小学校-



- : 学校指定通学路
- : 改善要望位置
- : 学校区域線
- ← : 通学路の状況・危険の内容
* 対策内容

通学路危険箇所改善要望位置図 -岩平小学校-



--- : 学校指定通学路

● : 改善要望位置

— : 学校区域線

← ○ 通学路の状況・危険の内容
* 対策内容