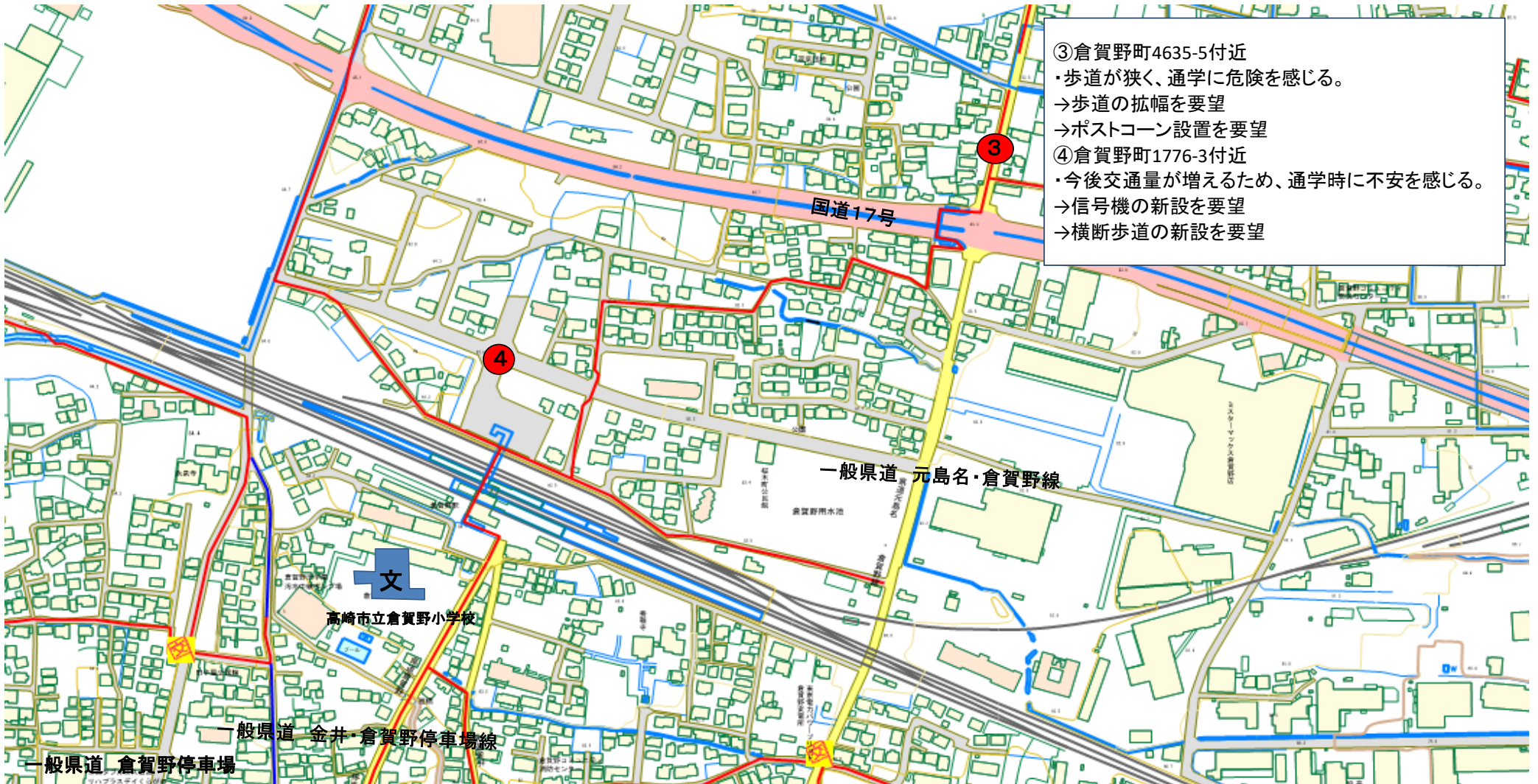


通学路危険箇所改善要望位置図 -倉賀野小学校-



通学路危険箇所改善要望位置図 -倉賀野小学校-



③倉賀野町4635-5付近
 ・歩道が狭く、通学に危険を感じる。
 →歩道の拡幅を要望
 →ポストコーン設置を要望
 ④倉賀野町1776-3付近
 ・今後交通量が増えるため、通学時に不安を感じる。
 →信号機の新設を要望
 →横断歩道の新設を要望

- - - : 学校指定通学路
- : 改善要望位置
- : 学校区域線
- ← ○通学路の状況・危険の内容
* 対策内容

通学路危険箇所改善要望位置図 -倉賀野小学校-



--- : 学校指定通学路

● : 改善要望位置

— : 学校区域線

← ○ 通学路の状況・危険の内容
* 対策内容

通学路危険箇所改善要望位置図 -倉賀野小学校-



①倉賀野町2257番地4付近
 ・北から県道へ出る際に、走行速度が速いほか、見通しが悪くグリーンベルト上まで自動車の先を出す車が多く、通学時に危険。
 →「学童注意」などの路面表示の新設
 →速度規制

- - - : 学校指定通学路
 ● : 改善要望位置
 _____ : 学校区域線
 ← : 通学路の状況・危険の内容
 * 対策内容

通学路危険箇所改善要望位置図 -矢中小学校-



- ①矢中町1008-3付近、②矢中町1009付近
- ・幅員が狭く、グリーンベルト状と自動車が通行しなすれ違いを行っている。
 - ・自動車、自転車歩行者の通行量も多い。
 - ・交通指導員と保護者にて、横断歩道等で指導を実施。
- 道路拡幅、歩道の拡充を要望。
→時間指定の通行制限を要望。
- ③矢中町1144-1付近
- ・グリーンベルト脇にふたのない側溝があり、誤って転落する児童が発生している。
- 側溝のふた新設を要望
- ④矢中町668-1
- ・横断歩道に水たまりが発生し、通行困難。
 - ・水たまり及び周囲交通に気を付けるよう児童には指導中。
- 横断歩道周辺の改修を希望

--- : 学校指定通学路

● : 改善要望位置

— : 学校区域線

○ : 通学路の状況・危険の内容
* 対策内容

通学路危険箇所改善要望位置図 -城東小学校-



①江木町1326番地2付近
 信号待ちの際に児童の待避場所がない。現在は保護者や交通指導員の指示に従い通学している。
 →歩道内に、ポストコーンを設置し、児童の退避場所設置を要望

- - - : 学校指定通学路
 ● : 改善要望位置
 : 学校区域線
 ← ○通学路の状況・危険の内容
* 対策内容

通学路危険箇所改善要望位置図 -東部小学校(1/2)-



- - - : 学校指定通学路
 ● : 改善要望位置
 ——— : 学校区域線
 ← : 通学路の状況・危険の内容
 * 対策内容

通学路危険箇所改善要望位置図 -東部小学校(2/2)-



通学路危険箇所改善要望位置図 -東小学校-



- ①弓町127番地付近
手押し信号周辺で、通学路であることがわかりにくいいため、登下校する児童が危険に感じる。
→「スクールゾーン」を示すカラーの路面表示を要望。
→「学校、幼稚園、保育所等あり」という標識新設を要望。
- ②弓町121番1地付近
学校北門付近にある、横断歩道が消えかかっている。
→横断歩道の引き直しを要望
- ③椿町75～23番地付近
30km制限の指定道路であり看板等でも表示しているが、速度超過で走り抜ける車がいる。
→「30km制限」か「スクールゾーン」の路面表示を要望

- - - :学校指定通学路
 ● :改善要望位置
 ——— :学校区域線
 ← ○ :通学路の状況・危険の内容
 * 対策内容

通学路危険箇所改善要望位置図 -寺尾小学校-



①寺尾町217番地4付近
カーブの内側のみグリーンベルトが設置されており、民家や樹木等により見通しも悪く危険に感じる。
→カーブの外側にもグリーンベルト設置を要望。

②寺尾町290番地付近
校門付近にもかかわらず、グリーンベルトが設置されていない道路が存在する。
→校門付近については、全ての道路にグリーンベルトの設置を要望する。

- - - : 学校指定通学路
- : 改善要望位置
- : 学校区域線
- ← ○ 通学路の状況・危険の内容
* 対策内容

通学路危険箇所改善要望位置図 -片岡小学校-



①石原町1634番地付近
 通学路が市道B538号線を横断するが、横断歩道がないため危険であるほか、通学路の存在を把握するための路面表示や看板が周辺道路にないことから、自動車が速度を落とさないため危険である。
 →横断歩道新設の要望
 →周辺道路に通学路がわかる看板や路面表示の要望

--- : 学校指定通学路

● : 改善要望位置

— : 学校区域線

← ○ 通学路の状況・危険の内容
 * 対策内容

通学路危険箇所改善要望位置図 -乗附小学校-



--- : 学校指定通学路
 ● : 改善要望位置
 ——— : 学校区域線
 ← ○通学路の状況・危険の内容
* 対策内容

通学路危険箇所改善要望位置図 -八幡小学校-

① 剣崎町191番地1付近

- ・転落防止柵が足りなく、用水路への転落リスクがある。令和3年度に転落事故が発生している。
- ・歩道内の鉄板が滑りやすいため危険。過去に転倒し骨折した児童もいる。

→転落防止柵の延長を要望
→歩道内の鉄板に、すべり止めのシート設置を要望



--- : 学校指定通学路

● : 改善要望位置





— : 学校区域線

← ○ 通学路の状況・危険の内容
* 対策内容

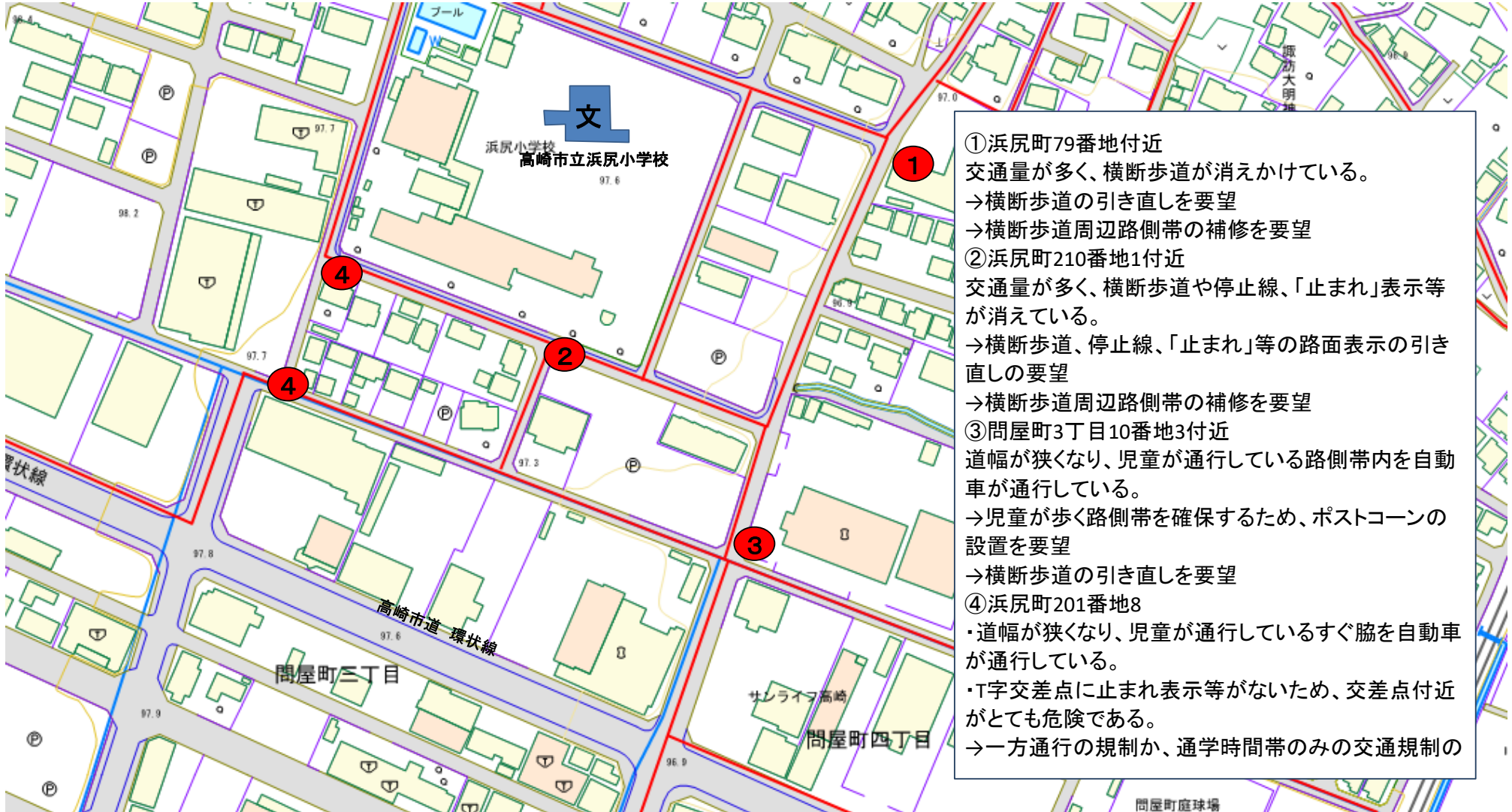
通学路危険箇所改善要望位置図 -塚沢小学校-



①芝塚町1901番地1付近
 ②飯玉町79番地付近
 交通量が多いため、横断歩道が消えかかっている。
 →横断歩道の引き直しを要望

 : 学校指定通学路	 : 改善要望位置	 : 学校区域線	 ○通学路の状況・危険の内容 * 対策内容
---	--	--	---

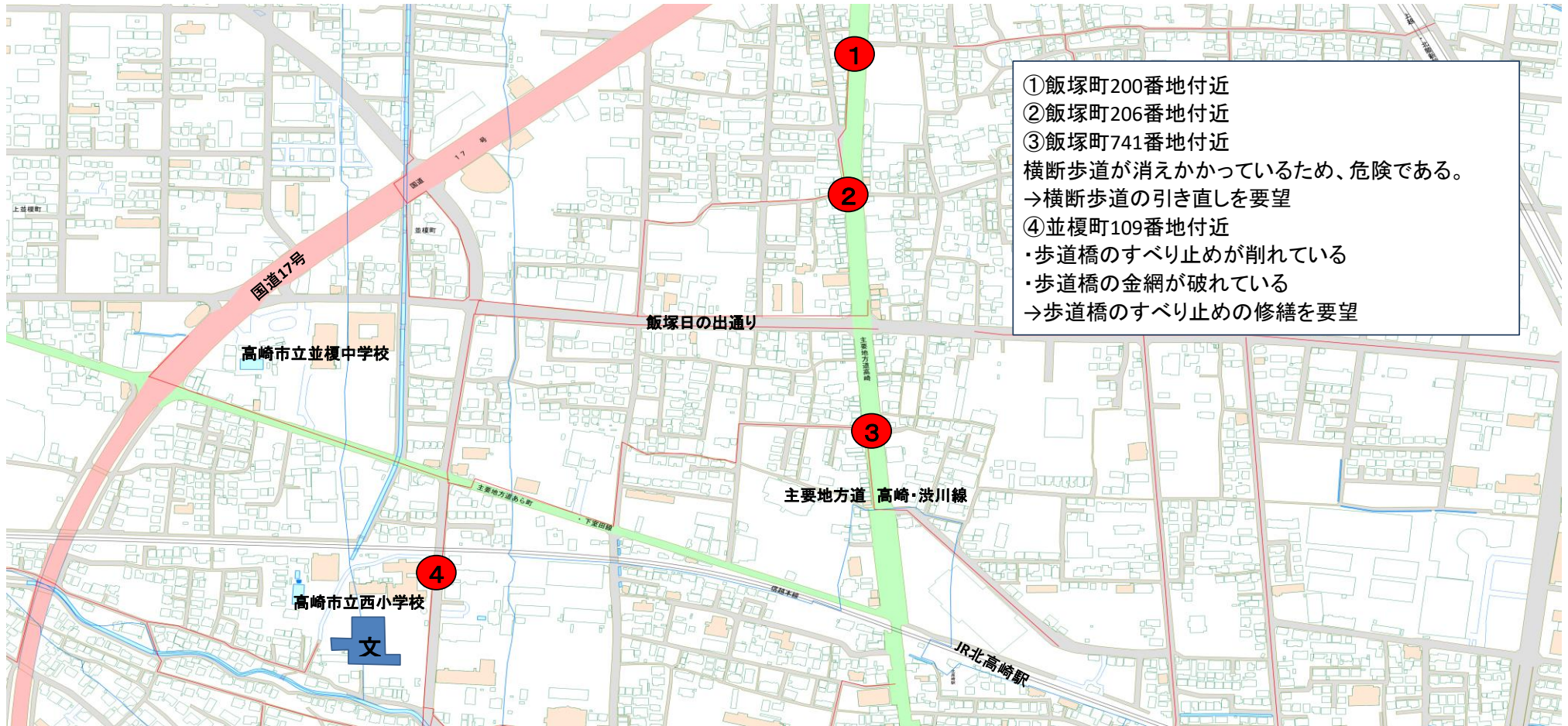
通学路危険箇所改善要望位置図 -浜尻小学校-



- ① 浜尻町79番地付近
 交通量が多く、横断歩道が消えかけている。
 →横断歩道の引き直しを要望
 →横断歩道周辺路側帯の補修を要望
- ② 浜尻町210番地1付近
 交通量が多く、横断歩道や停止線、「止まれ」表示等が消えている。
 →横断歩道、停止線、「止まれ」等の路面表示の引き直しの要望
 →横断歩道周辺路側帯の補修を要望
- ③ 問屋町3丁目10番地3付近
 道幅が狭くなり、児童が通行している路側帯内を自動車が通行している。
 →児童が歩く路側帯を確保するため、ポストコーンの設置を要望
 →横断歩道の引き直しを要望
- ④ 浜尻町201番地8
 ・道幅が狭くなり、児童が通行しているすぐ脇を自動車が通行している。
 ・T字交差点に止まれ表示等がないため、交差点付近がとても危険である。
 →一方通行の規制か、通学時間帯のみの交通規制の

- - - : 学校指定通学路
 ● : 改善要望位置
 ——— : 学校区域線
 ← ○通学路の状況・危険の内容
* 対策内容

通学路危険箇所改善要望位置図 -西小学校-

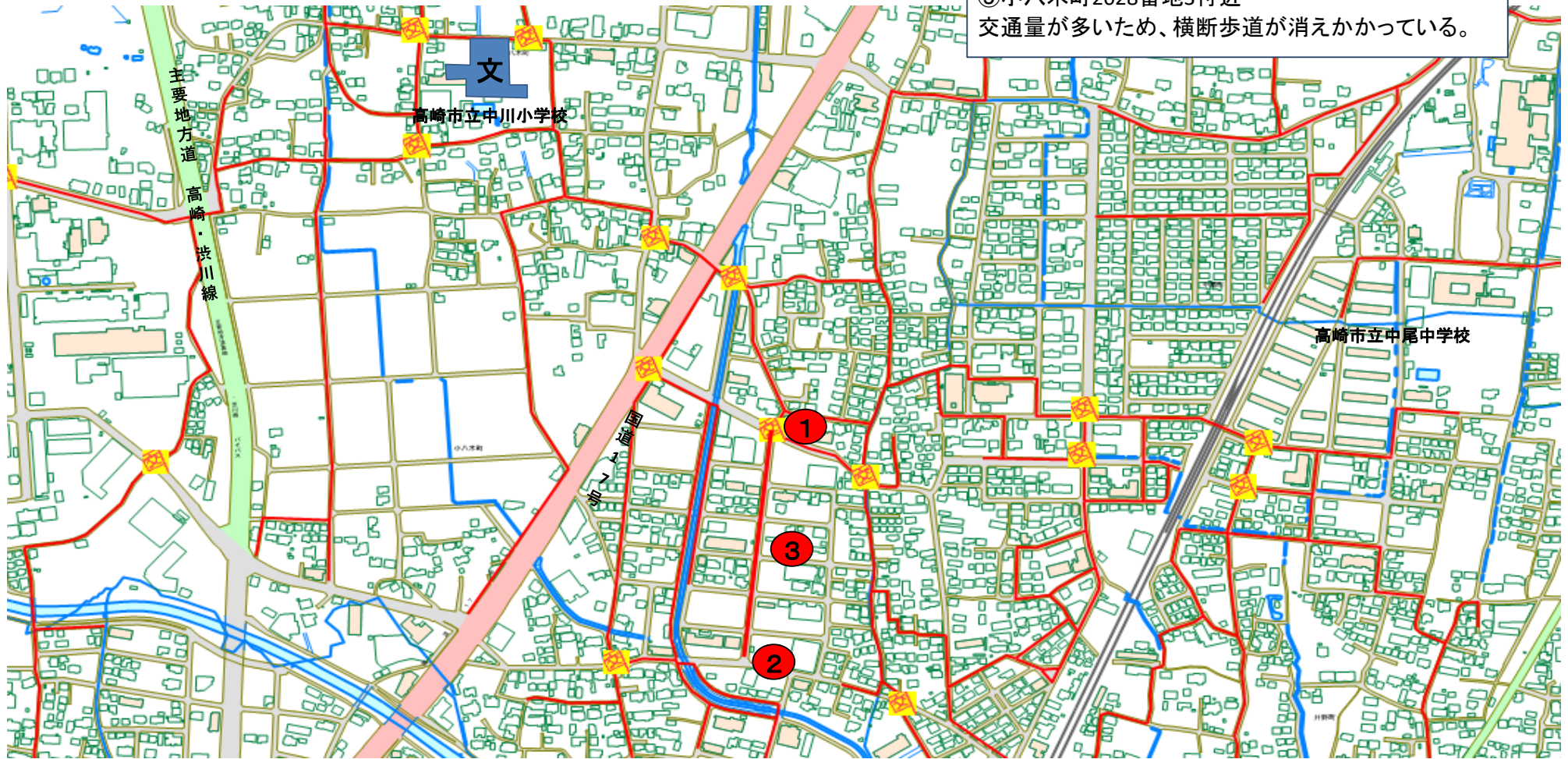


①飯塚町200番地付近
 ②飯塚町206番地付近
 ③飯塚町741番地付近
 横断歩道が消えかかっているため、危険である。
 →横断歩道の引き直しを要望
 ④並榎町109番地付近
 ・歩道橋のすべり止めが削れている
 ・歩道橋の金網が破れている
 →歩道橋のすべり止めの修繕を要望

- - - : 学校指定通学路
 ● : 改善要望位置
 ——— : 学校区域線
 ← ○ 通学路の状況・危険の内容
 * 対策内容

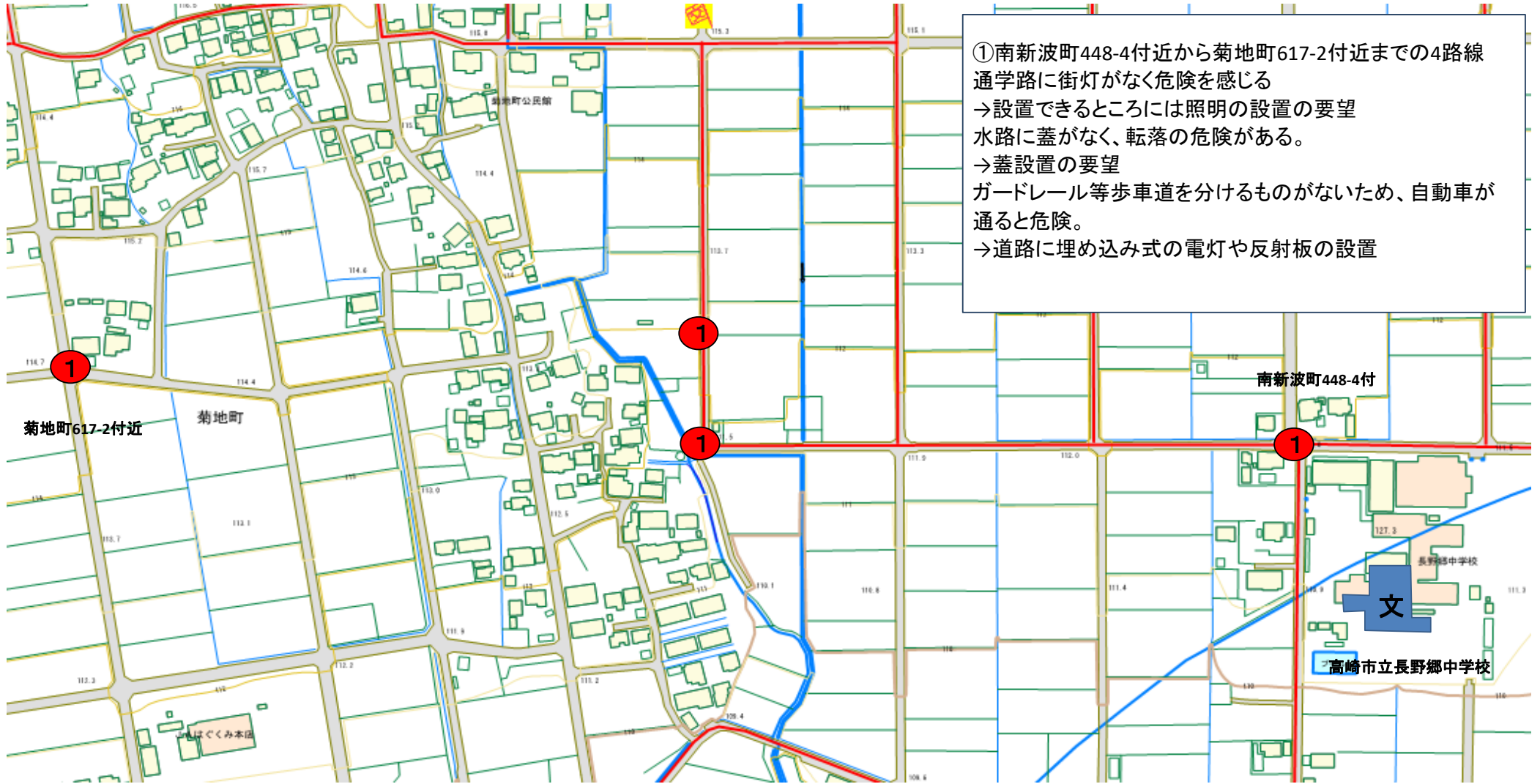
通学路危険箇所改善要望位置図 -中川小学校-

- ①小八木町2037番地2付近
 - ②小八木町2010番地14付近
 - ③小八木町2028番地3付近
- 交通量が多いため、横断歩道が消えかかっている。



- - - : 学校指定通学路
 ● : 改善要望位置
 : 学校区域線
 ← ○ 通学路の状況・危険の内容
* 対策内容

通学路危険箇所改善要望位置図 -長野郷中学校-



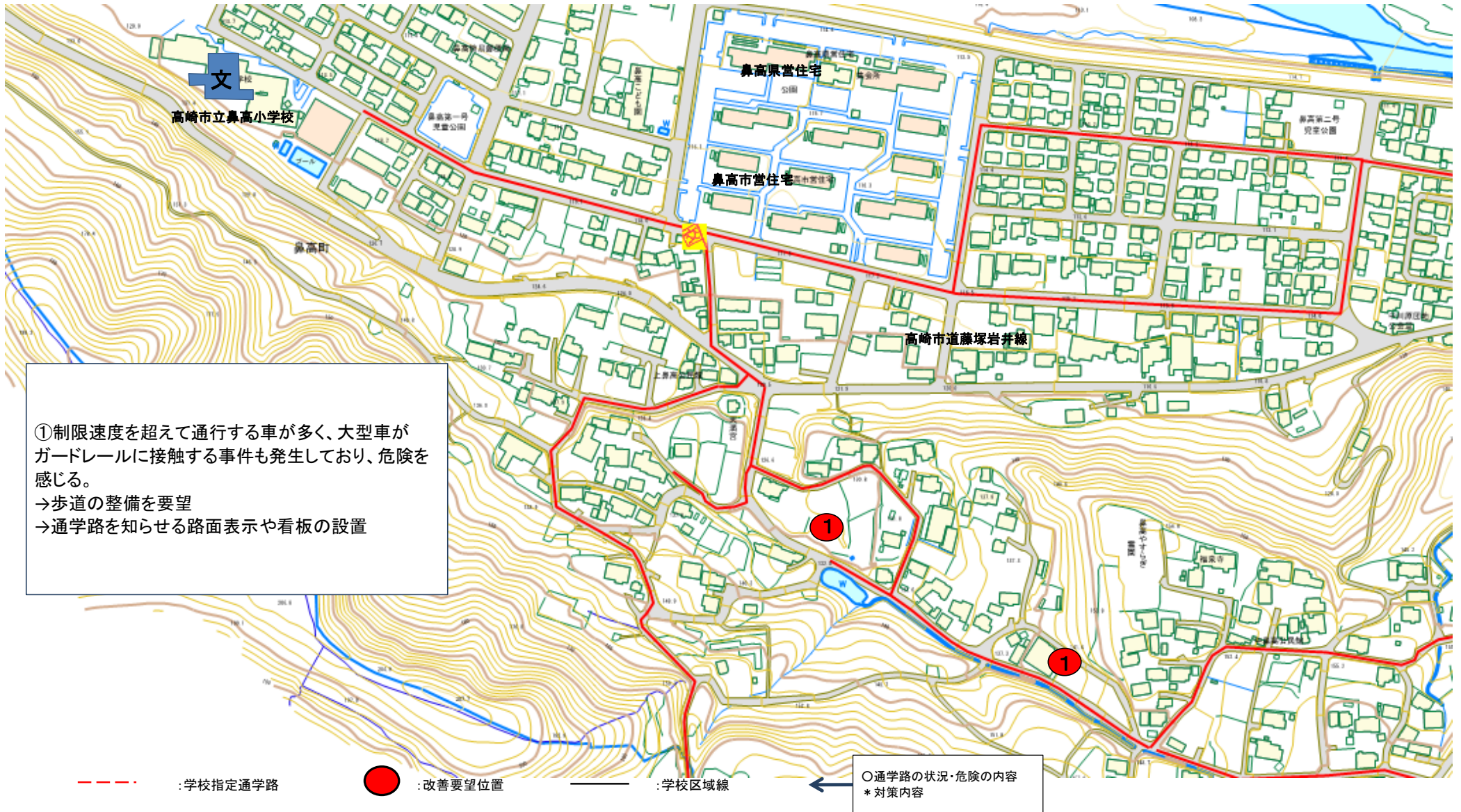
①南新波町448-4付近から菊地町617-2付近までの4路線
 通学路に街灯がなく危険を感じる
 →設置できるところには照明の設置の要望
 水路に蓋がなく、転落の危険がある。
 →蓋設置の要望
 ガードレール等歩車道を分けるものがないため、自動車が
 通ると危険。
 →道路に埋め込み式の電灯や反射板の設置

--- :学校指定通学路
 ● :改善要望位置
 ——— :学校区域線
 ← ○通学路の状況・危険の内容
 * 対策内容

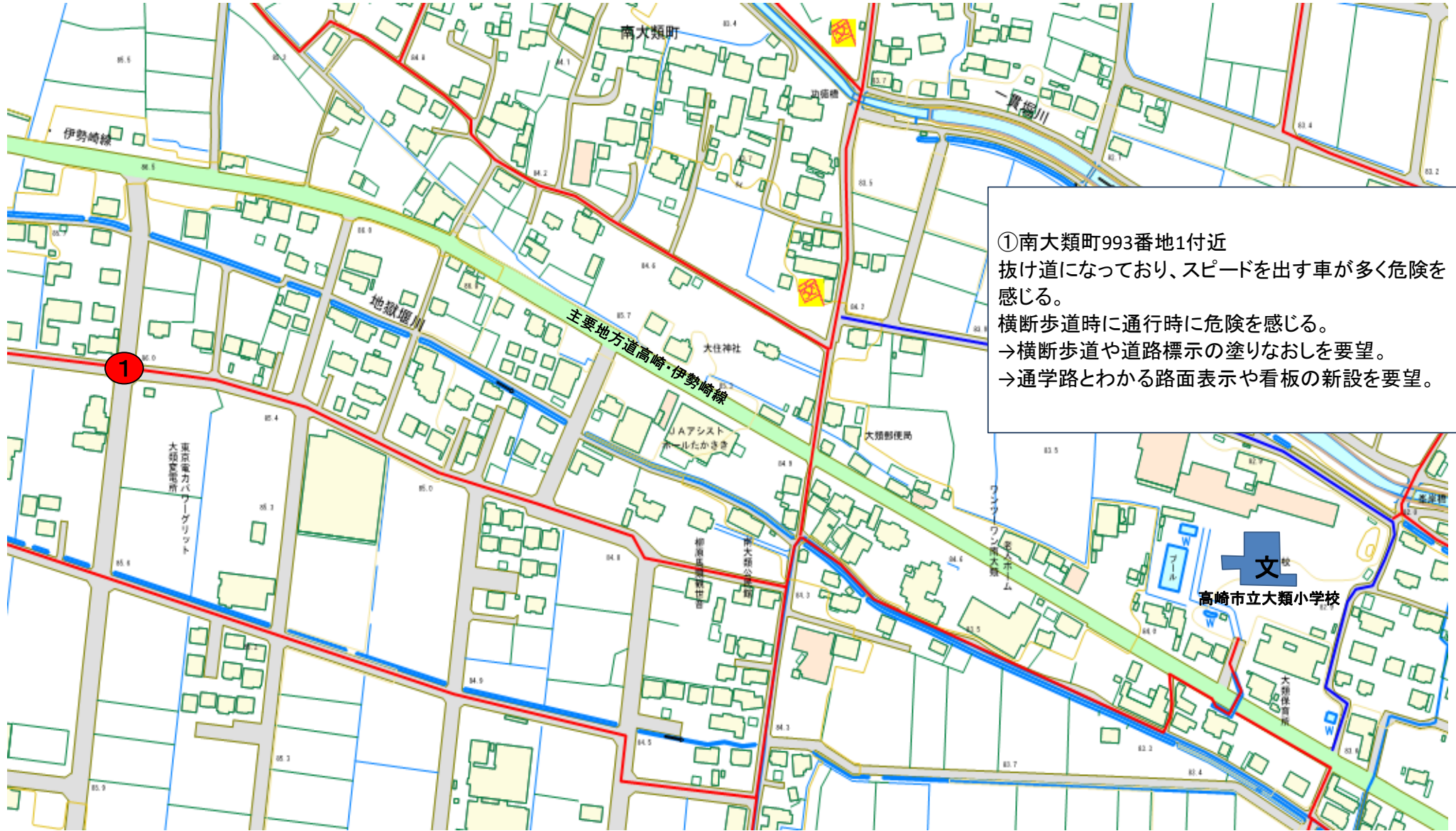
通学路危険箇所改善要望位置図 -南八幡小学校-



通学路危険箇所改善要望位置図 -鼻高小学校-



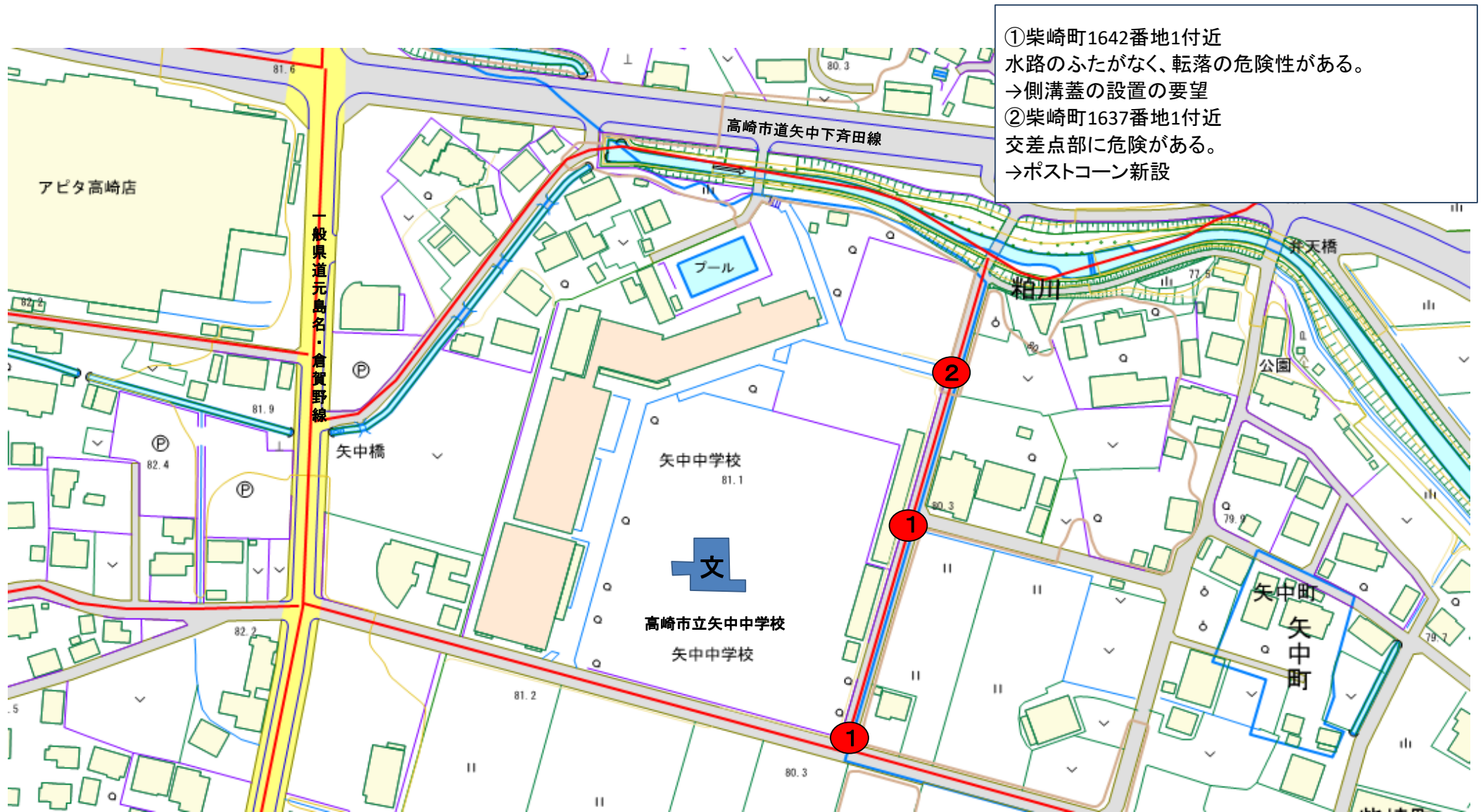
通学路危険箇所改善要望位置図 -大類小学校-



①南大類町993番地1付近
 抜け道になっており、スピードを出す車が多く危険を感じる。
 横断歩道時に通行時に危険を感じる。
 →横断歩道や道路標示の塗りなおしを要望。
 →通学路とわかる路面表示や看板の新設を要望。

--- : 学校指定通学路
 ● : 改善要望位置
 ——— : 学校区域線
 ← : 〇通学路の状況・危険の内容
 * 対策内容

通学路危険箇所改善要望位置図 -矢中中学校-

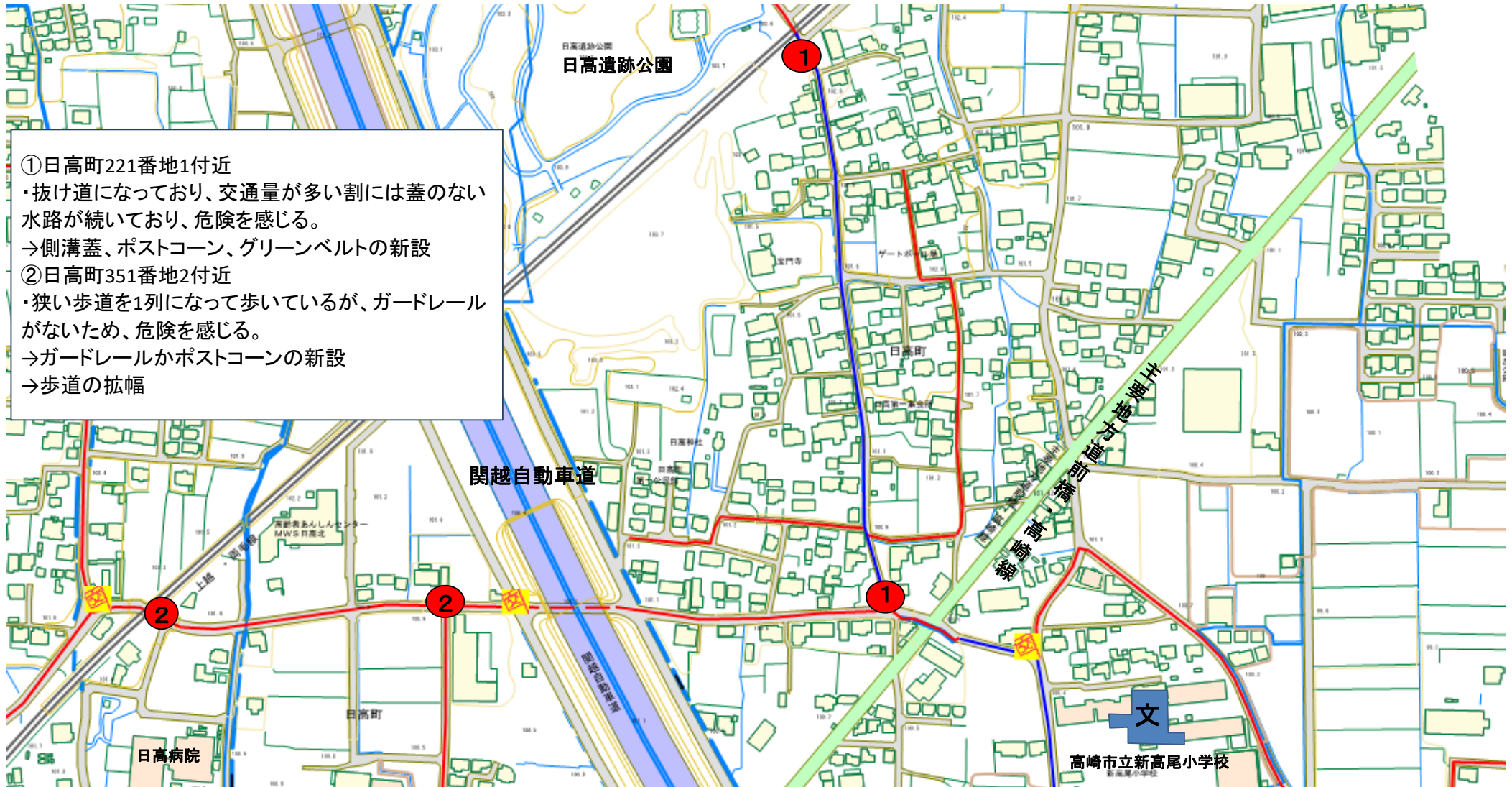


①柴崎町1642番地1付近
水路のふたがなく、転落の危険性がある。
→側溝蓋の設置の要望

②柴崎町1637番地1付近
交差点部に危険がある。
→ポストコーン新設

- - - : 学校指定通学路
 ● : 改善要望位置
 ——— : 学校区域線
 ← ○ : 通学路の状況・危険の内容
 * 対策内容

通学路危険箇所改善要望位置図 -新高尾小学校-

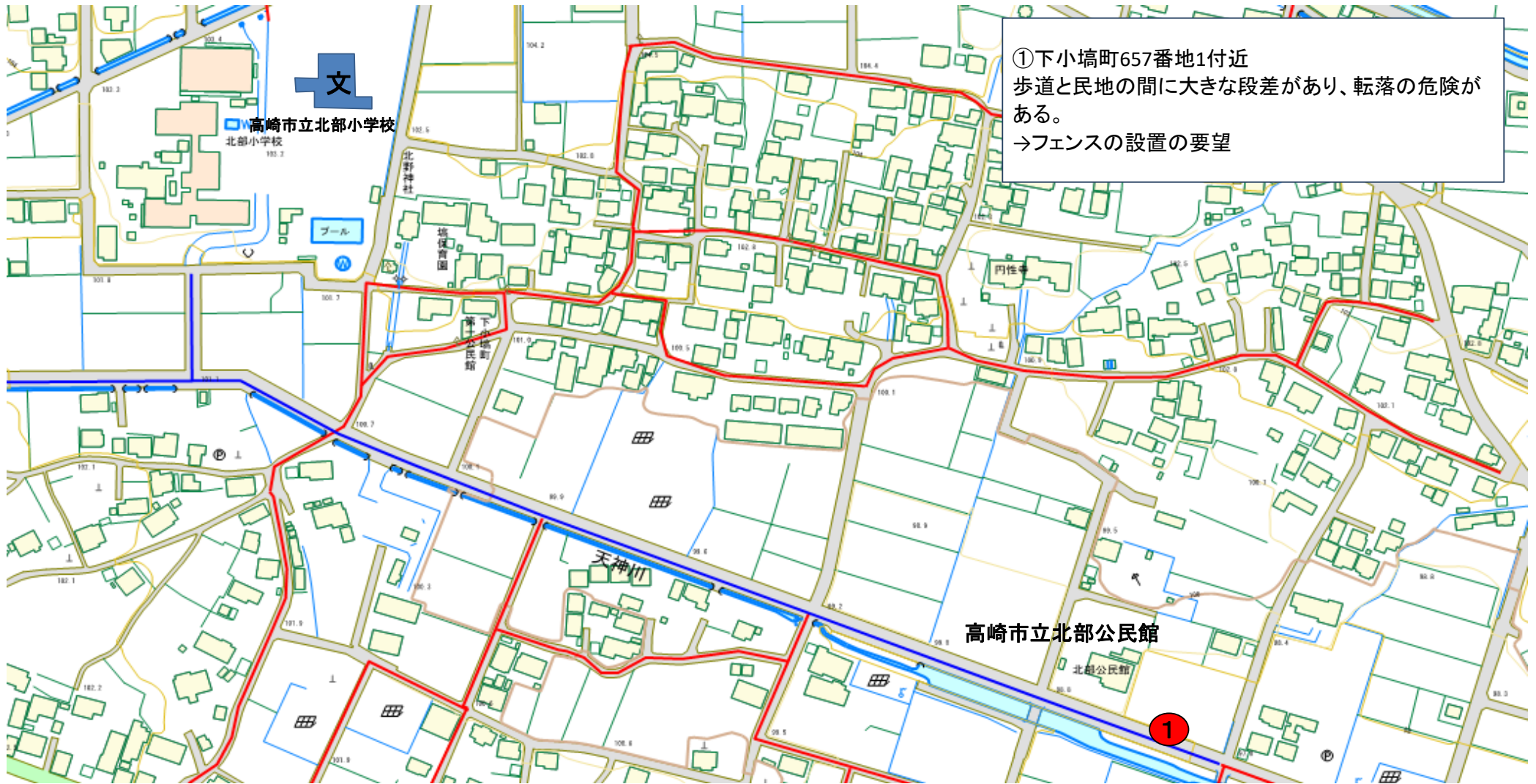


①日高町221番地1付近
 ・抜け道になっており、交通量が多い割には蓋のない水路が続いており、危険を感じる。
 →側溝蓋、ポストコーン、グリーンベルトの新設

②日高町351番地2付近
 ・狭い歩道を1列になって歩いているが、ガードレールがないため、危険を感じる。
 →ガードレールかポストコーンの新設
 →歩道の拡幅

- - - :学校指定通学路
 ● :改善要望位置
 ——— :学校区域線
 ← ○ :通学路の状況・危険の内容
 * 対策内容

通学路危険箇所改善要望位置図 -北部小学校-



①下小埜町657番地1付近
歩道と民地の間に大きな段差があり、転落の危険がある。
→フェンスの設置の要望

--- : 学校指定通学路 ● : 改善要望位置 — : 学校区域線

← ○ 通学路の状況・危険の内容
* 対策内容

通学路危険箇所改善要望位置図 -滝川小学校-



①八幡原町473番地付近
 ・登下校時に信号の横断歩道を2回渡るが、歩行者用信号がないため危険を感じる。
 →歩行者用信号の新設

- - - : 学校指定通学路
 ● : 改善要望位置
 ——— : 学校区域線

○ 通学路の状況・危険の内容
 * 対策内容

通学路危険箇所改善要望位置図 -八幡小学校-



①八幡町677番地付近
 交差点内の停止線及び「止まれ」路面表示が消えているため、停止せずに交差点内に侵入する。
 →停止線及び「止まれ」路面表示の塗りなおしの要望

- - - : 学校指定通学路
 ● : 改善要望位置
 ——— : 学校区域線
 ← ○ : 通学路の状況・危険の内容
 * 対策内容

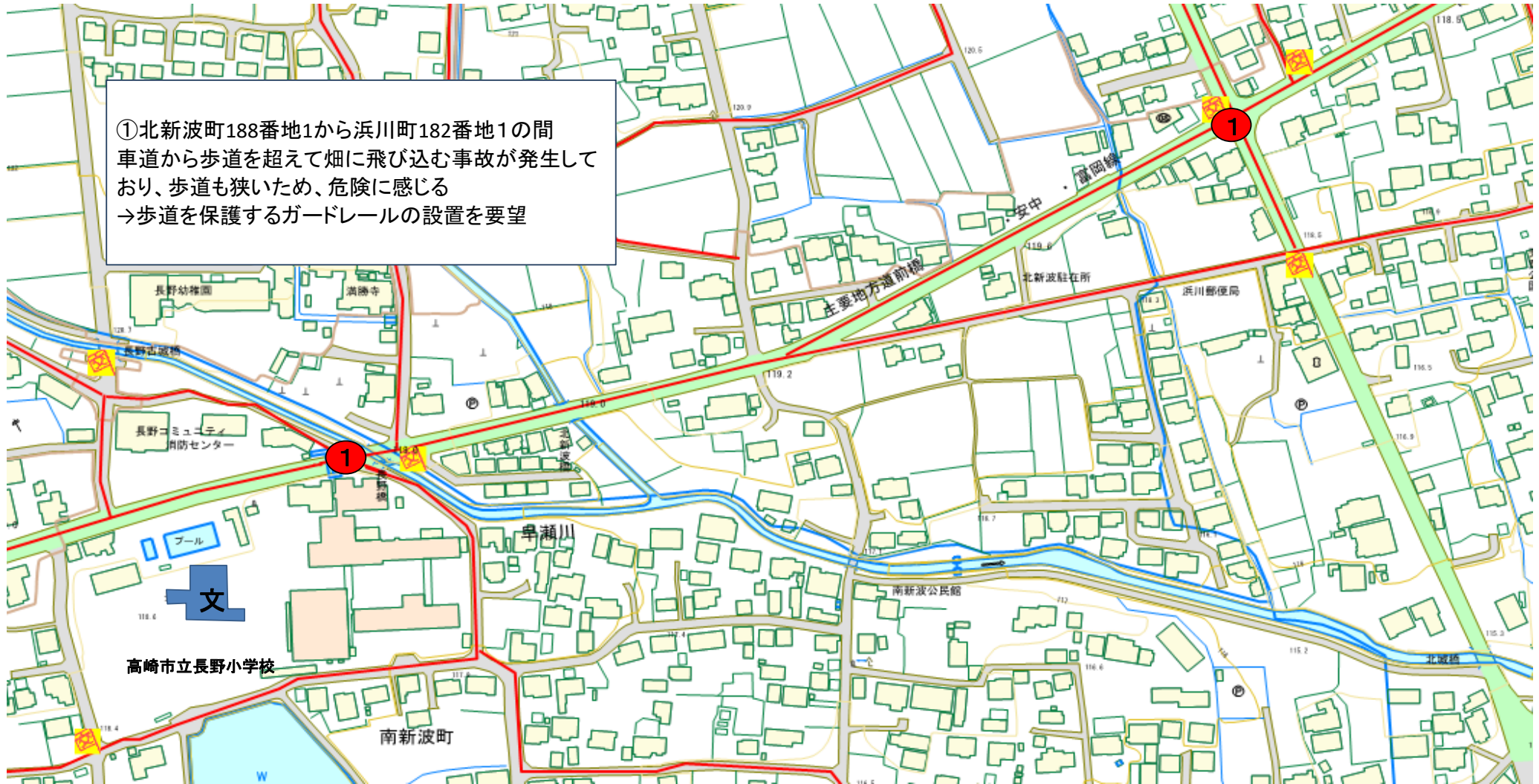
通学路危険箇所改善要望位置図 -寺尾中学校-



①寺尾町2121番地2～2650番地1付近
道路と農地の大きな高低差があるにもかかわらず転落防止策がないため、転落の可能性がある。
→転落防止柵設置の要望

- - - :学校指定通学路
 ● :改善要望位置
 :学校区域線
 ← ○通学路の状況・危険の内容
 * 対策内容

通学路危険箇所改善要望位置図 -長野小学校-



--- :学校指定通学路

● :改善要望位置

— :学校区域線

← ○通学路の状況・危険の内容
* 対策内容

通学路危険箇所改善要望位置図 -長野小学校-



①沖町227番地3と沖町229番地4の間の水路付近
水路に転落防止策がなく、転落の危険がある。
→転落防止柵の設置を要望

--- : 学校指定通学路

● : 改善要望位置

— : 学校区域線

○ 通学路の状況・危険の内容
* 対策内容

通学路危険箇所改善要望位置図 -長野小学校-



①菊地町133番地付近
 県道への抜け道になっており、通過交通の速度も速く危険を感じる。
 →ハンプの設置を要望



:学校指定通学路



:改善要望位置



:学校区域線



○通学路の状況・危険の内容
 * 対策内容

通学路危険箇所改善要望位置図 -豊岡小学校-



①中豊岡町306番地から305番地付近
道幅が狭いが、抜け道になり交通量が多いため、危険を感じる。
→グリーンベルトを設置し、歩車道の視覚的分離を要望

②小学校～小学校第2グラウンド(未提出)
休み時間に移動する際に、危険を感じる。
→各種安全対策を要望

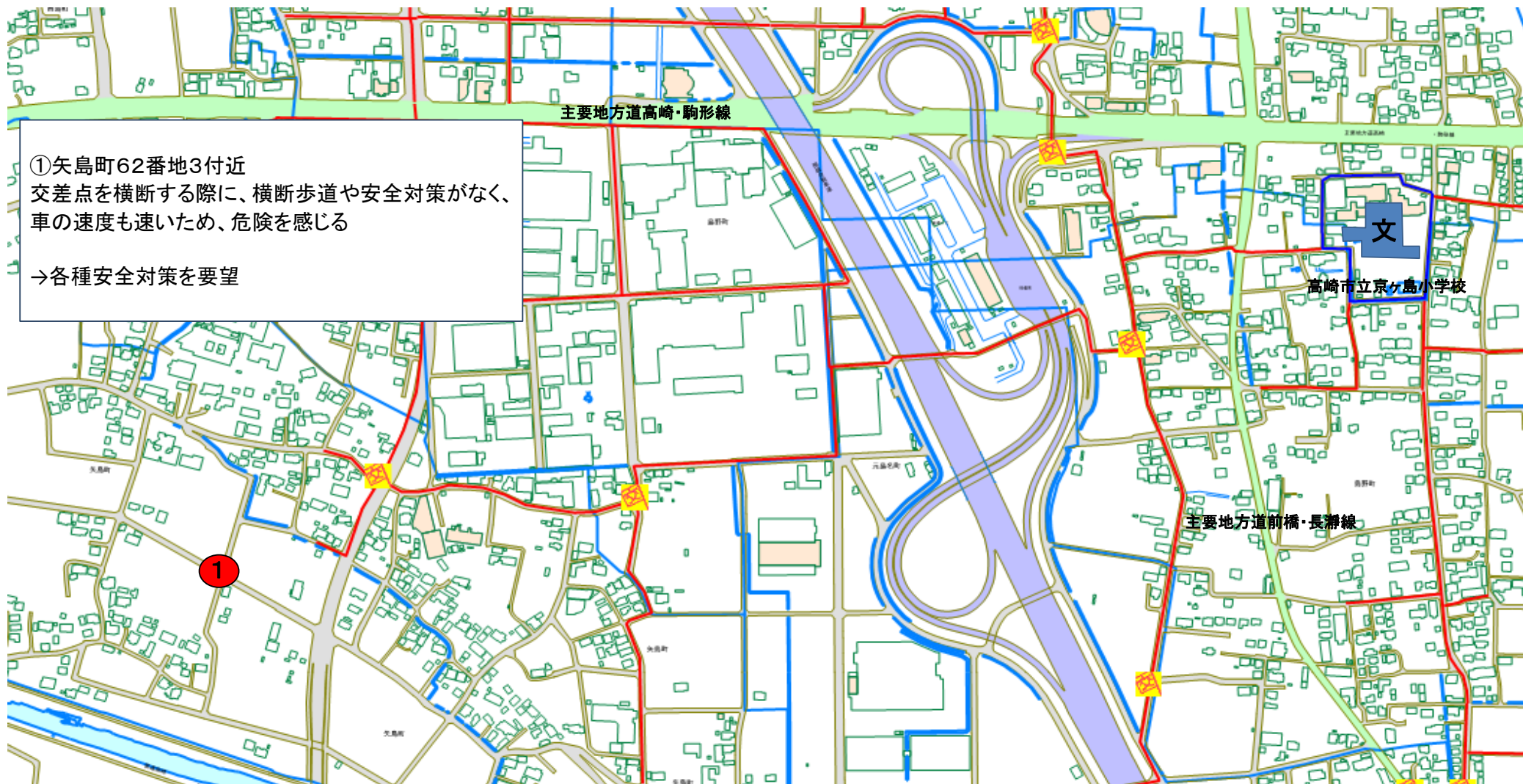
--- :学校指定通学路

● :改善要望位置

— :学校区域線

← ○通学路の状況・危険の内容
* 対策内容

通学路危険箇所改善要望位置図 -京ヶ島小学校-



--- : 学校指定通学路

● : 改善要望位置

— : 学校区域線

○ 通学路の状況・危険の内容
 * 対策内容

通学路危険箇所改善要望位置図 -矢中小学校-



①矢中町2番地1付近
 信号を通過する交通量が多く、保護者と交通指導員
 が誘導するも横断歩道を渡る際に危険を感じる。
 →歩行者用信号の設置、交通指導員の新規設置を
 要望

- - - :学校指定通学路
 ● :改善要望位置
 :学校区域線
 ← ○通学路の状況・危険の内容
* 対策内容

通学路危険箇所改善要望位置図 -中川小学校-



--- : 学校指定通学路

● : 改善要望位置

— : 学校区域線

← ○ 通学路の状況・危険の内容
* 対策内容

通学路危険箇所改善要望位置図 -長野郷中学校-



--- : 学校指定通学路

● : 改善要望位置

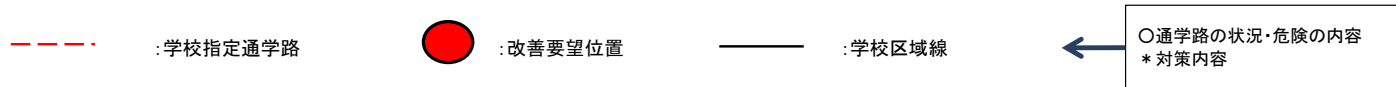
— : 学校区域線

○ 通学路の状況・危険の内容
* 対策内容

通学路危険箇所改善要望位置図 -倉渕小学校-



①
 ○倉渕町権田227-1～140番地付近
 ・道路幅員が狭く、外側線のない箇所が多いため児童の登校時に危険を感じている。児童の登校時に危険を感じている。
 ・渋川・松井田線の通学路の内、外側線のない箇所への外側線設置を希望する。



通学路危険箇所改善要望位置図 -箕郷東小学校-



- ①
- 箕郷町矢原382番地 付近
 - ・北から来る車からは児童が見えないため、自動車と児童の接触の危険を感じる。
 - ・ポストコーンの設置や滞留場所の確保を希望する。
- ②
- 箕郷町生原848番地付近 交差点
 - ・北や北西から来る車からは児童が見えないため、自動車と児童の接触の危険を感じる。
 - ・ポストコーンの設置や滞留場所の確保を希望する。

- - - : 学校指定通学路
 ● : 改善要望位置
 : 学校区域線
 ← ○ 通学路の状況・危険の内容
* 対策内容

通学路危険箇所改善要望位置図 -箕輪小学校-



① 箕郷町下芝743-1番地付近
・カインズホーム前の県道(高崎東吾妻線)の横断歩道の白線が薄くなっていて見えない状態で危険。

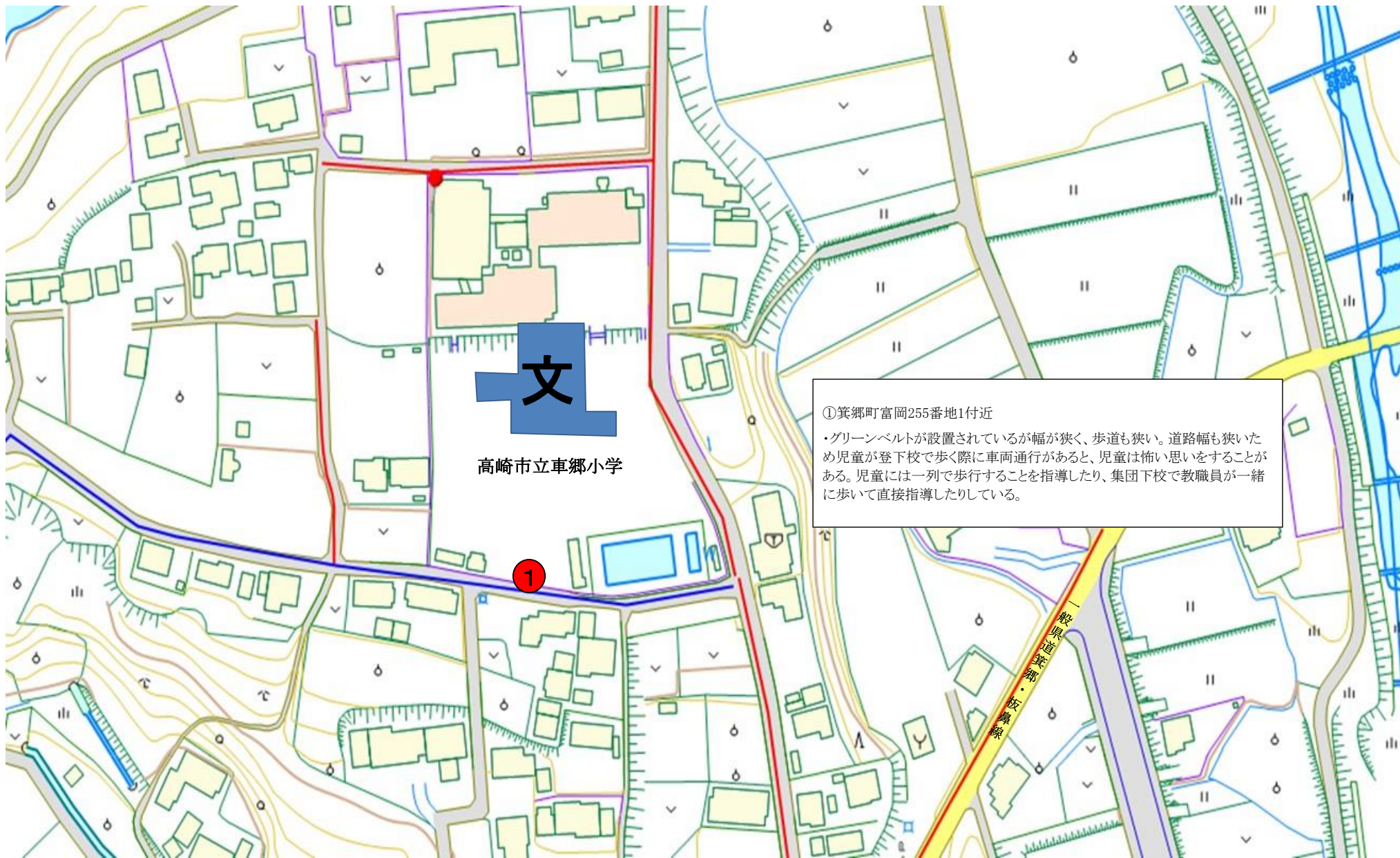
--- : 学校指定通学路

● : 改善要望位置

— : 学校区域線

← ○ 通学路の状況・危険の内容
* 対策内容

通学路危険箇所改善要望位置図 -車郷小学校-



①箕郷町富岡255番地1付近
・グリーンベルトが設置されているが幅が狭く、歩道も狭い。道路幅も狭いため児童が登下校で歩く際に車両通行があると、児童は怖い思いをすることがある。児童には一列で歩行することを指導したり、集団下校で教職員と一緒に歩いて直接指導したりしている。

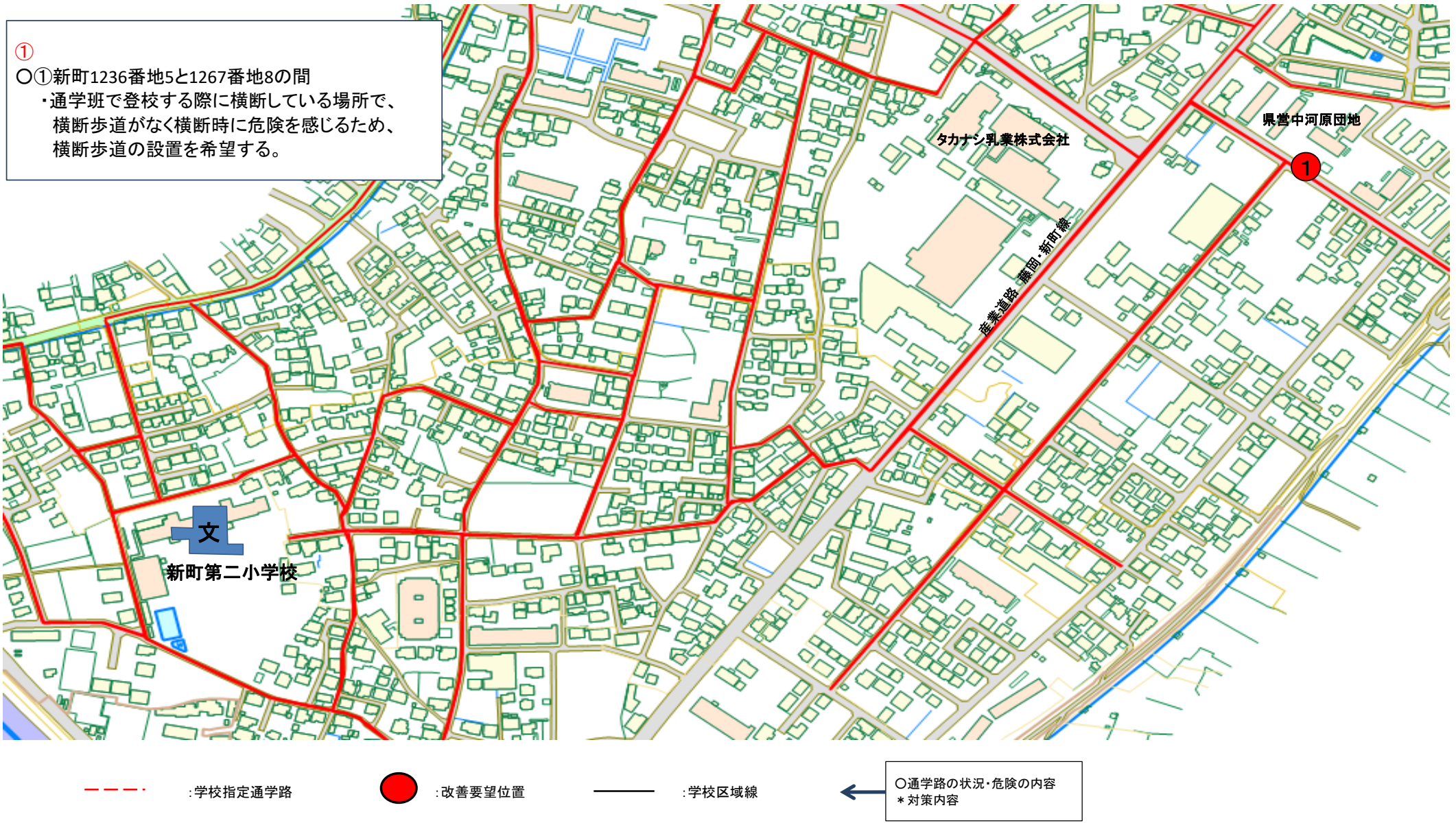
--- : 学校指定通学路

● : 改善要望位置

— : 学校区域線

← : 通学路の状況・危険の内容
* 対策内容

通学路危険箇所改善要望位置図 -新町第二小学校-



通学路危険箇所改善要望位置図 -中室田小学校-



①
○中室田町1531番地先 から中室田町5013番地先まで

- ・ 児童は、県道211号線にある中室田信号を渡り中室田信号から南へ向かう道路を歩いて登下校しているが、アップダウンがあり、カーブも多く見通しが悪い。児童が安全に歩くことができるようグリーンベルト、運転者に通学路であることへの注意喚起となるような道路標示や看板等を設置してほしい。

②
○中室田町1531番地1 先付近

- ・ 登校時間と通勤時間が重なり交通量が多く、両方向ともスピードを出す車両が多い。上室田方面へ向かう運転者にも児童が横断することへの注意喚起となる道路標示などを信号手前に設置してほしい。

③
○中室田町444番地付近(藤田交差点周辺道路)

- ・ 五差路の交差点であり道路が狭いこと、登校時間と通勤時間が重なり交通量が多いことなど危険が多い。横断歩道や道路標示が薄くなり危険である。注意喚起となるよう各道路標示などを整備、滞留場所の確保をしてほしい。

--- :学校指定通学路
 ● :改善要望位置
 ——— :学校区域線
 ← ○通学路の状況・危険の内容
* 対策内容

通学路危険箇所改善要望位置図 -下室田小学校-



①
○下室田町1480番地6 付近（下村交差点）
・横断歩道が消えかき、運転手から横断歩道が見えにくい状況であり危険ある。本校の児童だけでなく榛名中学校の生徒も通学路として使用しているので、できるだけ早く横断歩道の白線の引き直しをお願いしたい。

②
○下室田町1451番地付近（長年寺入口信号付近）
・信号機の押ボタン位置が車道に近く、信号待ちで待機している児童と通行する車の間隔が

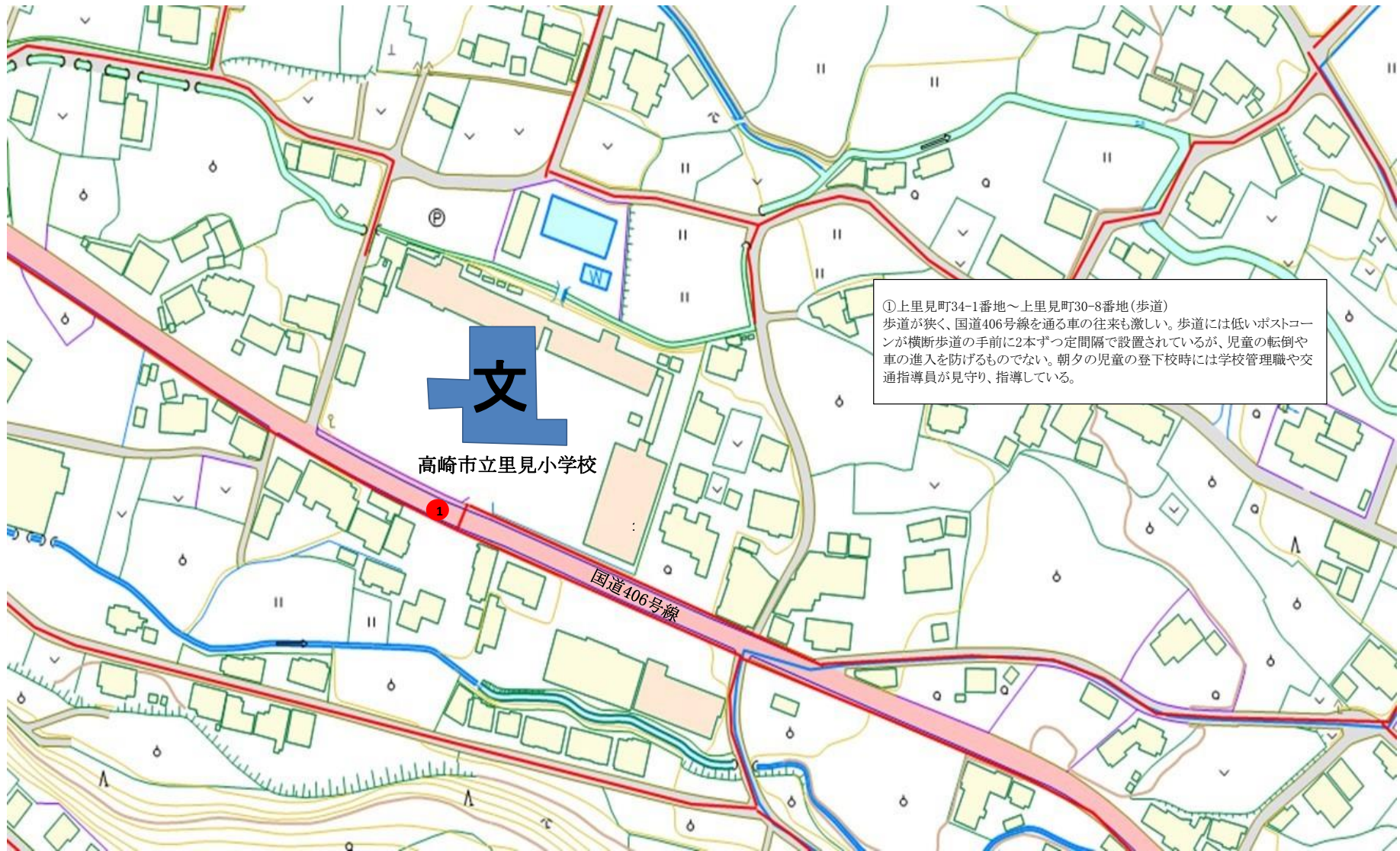
- - - : 学校指定通学路
 ● : 改善要望位置
 ——— : 学校区域線
 ← ○通学路の状況・危険の内容
 * 対策内容

通学路危険箇所改善要望位置図 -久留馬小学校-



- - - : 学校指定通学路
- : 改善要望位置
- : 学校区域線
- ← ○ : 通学路の状況・危険の内容
* 対策内容

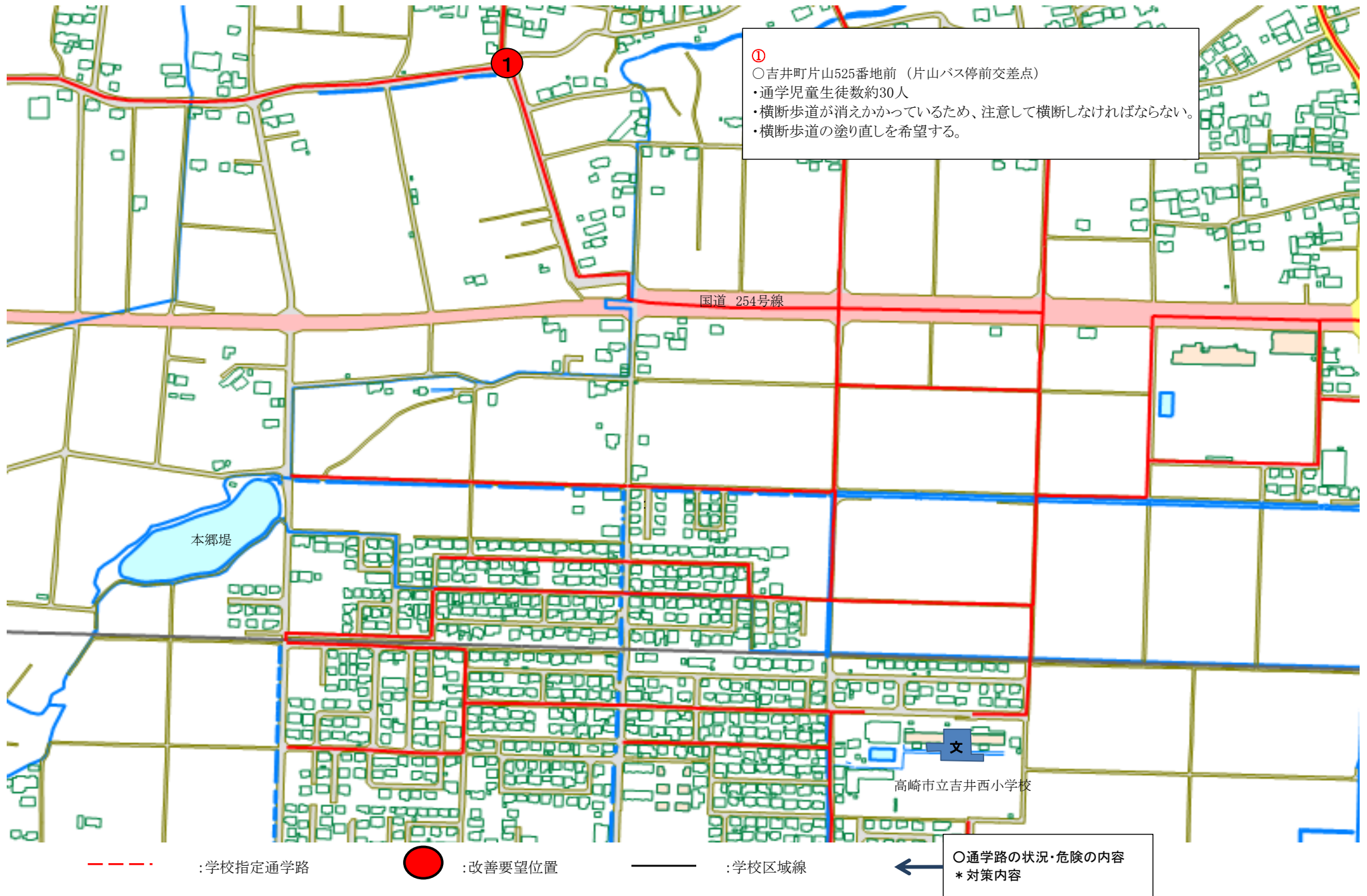
通学路危険箇所改善要望位置図 -里見小学校-



①上里見町34-1番地～上里見町30-8番地(歩道)
歩道が狭く、国道406号線を通る車の往来も激しい。歩道には低いポストコーンが横断歩道の手前に2本ずつ定間隔で設置されているが、児童の転倒や車の進入を防げるものではない。朝夕の児童の登下校時には学校管理職や交通指導員が見守り、指導している。

- - - : 学校指定通学路
- : 改善要望位置
- : 学校区域線
- ← ○ : 通学路の状況・危険の内容
* 対策内容

通学路危険箇所改善要望位置図 -吉井西小学校-



通学路危険箇所改善要望位置図 -多胡小学校-



①
 ○①吉井町塩500番地 忠霊塔付近
 ・通学児童生徒数(約8人)
 ・下り坂のためスピードを出して通過する車両が多く、危険である。
 ・通学時には職員やPTAによる交通指導を実施している。
 ・スピード落せ等の路面標示もしくは学童注意等の看板の設置を希望する。
 ・徐行、止まれ等の路面標示の塗り直しを希望する。
 ・ハンプの設置を希望する。

--- : 学校指定通学路
 ● : 改善要望位置
 ——— : 学校区域線
 ← ○通学路の状況・危険の内容
 * 対策内容

通学路危険箇所改善要望位置図 -多胡小学校-



②
 ○吉井町神保99番地1
 ・通学児童生徒数(約10人)
 ・カーブで見通しが悪く、スピードを出す車両が多い。
 ・学童注意の看板の補修を希望する。
 ・外側線の塗り直しを希望する。
 ・スピード落せもしくは学童注意等の路面標示の設置を希望する。

- - - : 学校指定通学路
- : 改善要望位置
- : 学校区域線
- ← ○通学路の状況・危険の内容
* 対策内容

通学路危険箇所改善要望位置図 -多胡小学校-



③
○吉井町塩147-2 塩公民館～よしいバス停中塩まで
・通学児童生徒数(約5人)
・道がカーブしており見通しが悪い、道幅が狭く歩道もない。
登校時にはゴルフ場に向かってスピードを出して走行している
車が多く危険。

- - - : 学校指定通学路
- : 改善要望位置
- : 学校区域線
- ← : ○通学路の状況・危険の内容
* 対策内容

通学路危険箇所改善要望位置図 -入野小学校-



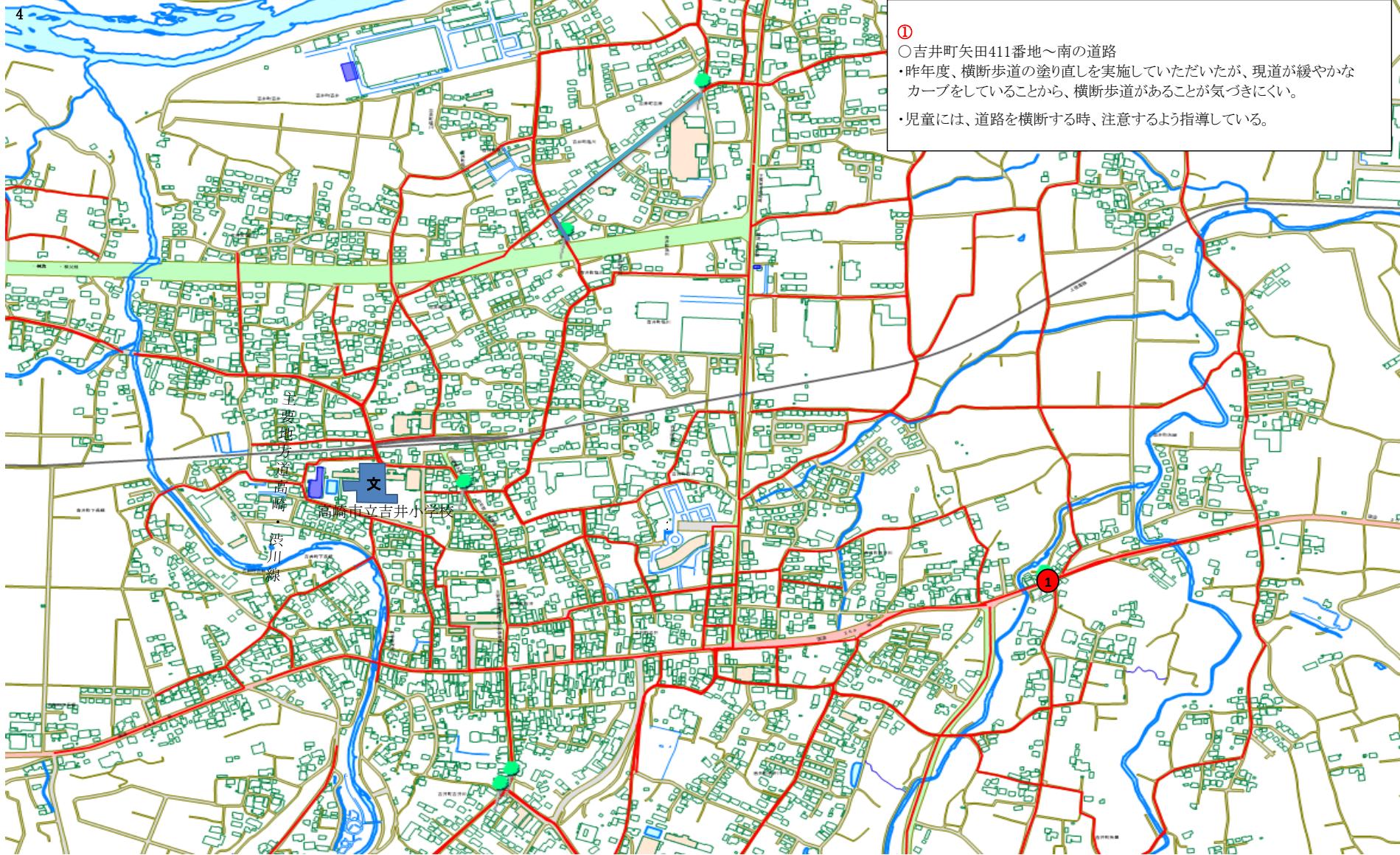
--- :学校指定通学路

● :改善要望位置

— :学校区域線

○通学路の状況・危険の内容
* 対策内容

通学路危険箇所改善要望位置図 -吉井小学校-



①
 ○吉井町矢田411番地～南の道路
 ・昨年度、横断歩道の塗り直しを実施していただいたが、現道が緩やかなカーブをしていることから、横断歩道があることが気づきにくい。
 ・児童には、道路を横断する時、注意するよう指導している。

--- : 学校指定通学路 ● : 改善要望位置 — : 学校区域線

← ○通学路の状況・危険の内容
 * 対策内容

通学路危険箇所改善要望位置図 -馬庭小学校-



- - - :学校指定通学路
 ● :改善要望位置
 :学校区域線
 ← ○通学路の状況・危険の内容
*対策内容

通学路危険箇所改善要望位置図 -馬庭小学校-



県立吉井高校

--- : 学校指定通学路

● : 改善要望位置

— : 学校区域線

← 〇通学路の状況・危険の内容
* 対策内容

通学路危険箇所改善要望位置図 -岩平小学校-



①
 ○吉井町下奥平200番地付近
 ・信号がカーブの直後に設置されており、信号無視をする車が多いため、児童との接触が危険に感じる。
 ・毎朝、安全確認のため校長先生が旗振りを行い児童を横断させている。
 →信号の存在を示す路面表示や看板、予告灯の新設を要望。

--- : 学校指定通学路
 ● : 改善要望位置
 ——— : 学校区域線
 ← : 通学路の状況・危険の内容 * 対策内容

通学路危険箇所改善要望位置図 -南陽台小学校-



①
 ○吉井町南陽台3丁目21 南陽台第7公園前道路
 ・通学児童生徒数（15人）
 ・南陽台幹線1号線を北から来た車が公園の方へ左折すると、交差点入口が鋭角に曲がっていること、交差点角の家の基礎と垣根によって見通しが悪いことから危険な状態である。
 ・「通学路」の標識はあるが減速をする車が見られない。

②
 ○吉井町南陽台1丁目～3丁目にかけて
 ・通学児童生徒数（93人）
 ・南陽台幹線1号線を走行する車がスピードを出して走ることが多く、児童の横断時に危険を感じる。

- - - : 学校指定通学路
 ● : 改善要望位置
 ——— : 学校区域線
 ← : 通学路の状況・危険の内容
 * 対策内容