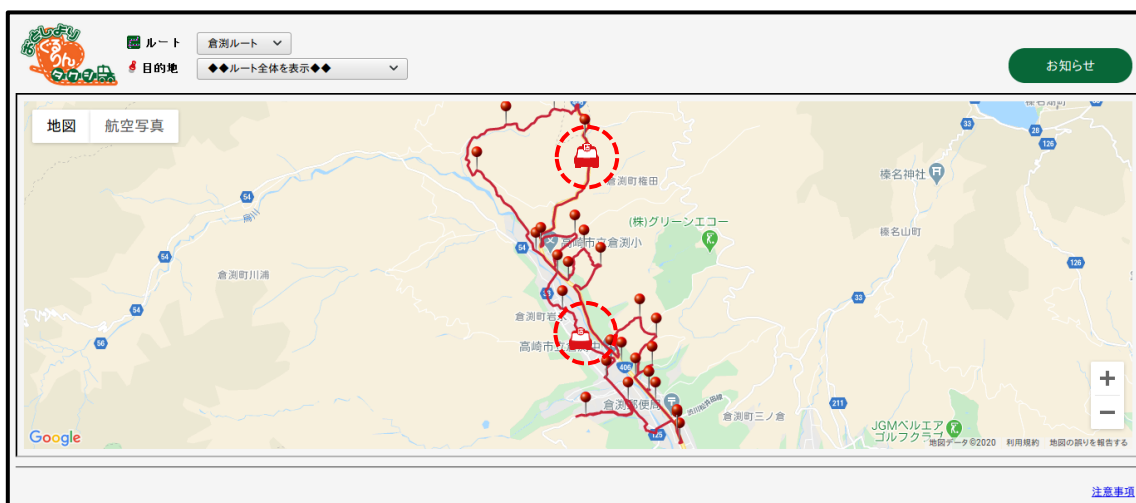



操作方法（パソコン）

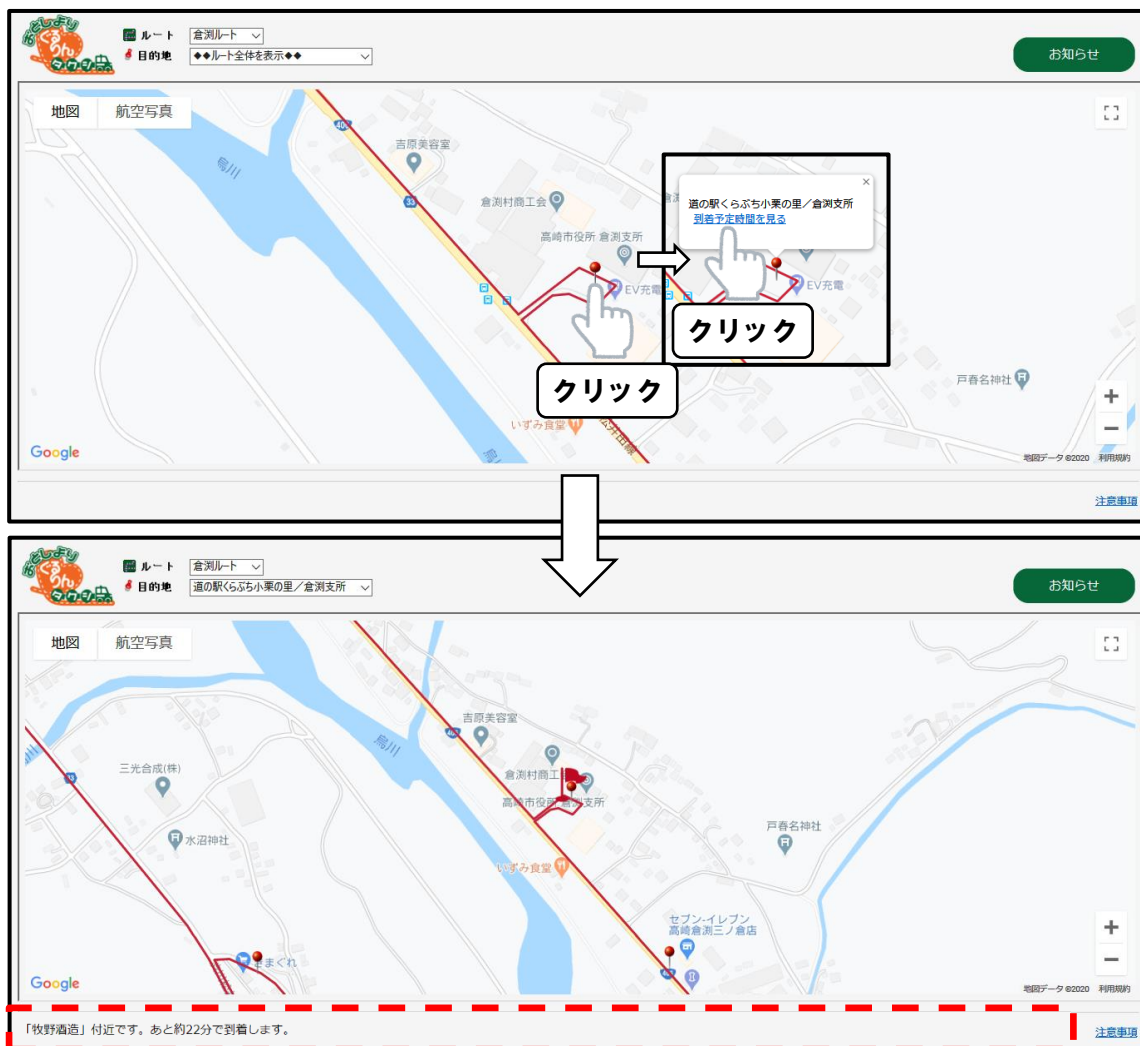
1. 高崎市ホームページ「お店ぐるりんタクシー運行事業」内にある位置情報の確認から、ルートのページをクリックします。



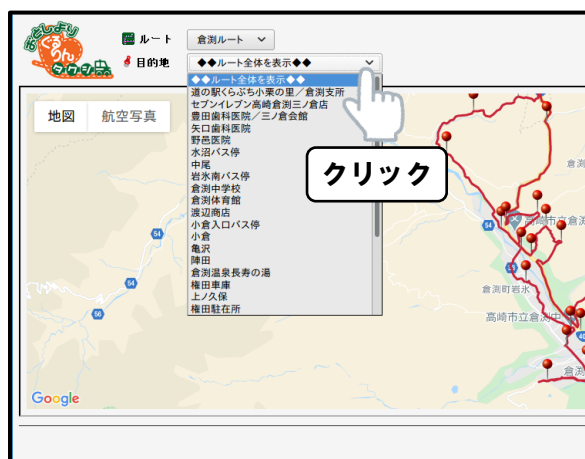
2. 地図上に運行ルートが表示されます。
運行時間中は、車両の現在位置  のアイコンで表示されます。



3. ルート上の主要な地点には、ピンアイコン  が表示されています。
ピンアイコンをクリックし、「到着予定時間を見る」をクリックすると、
おおよその到着予定時間が画面の下に表示されます。



※ 主要な地点のみピンを表示しております。ご乗車になりたい場所にピンが表示されていない場合は、近くのピンをお選びください。



「目的地」タブをクリックし、
主要な地点を選択することで、
その地点の到着予定時間
見ることもできます。

4. 「お知らせ」ボタンをクリックすると、運休情報やイベント開催時の迂回ルートなどそのルートに関する市からの情報が表示されます。

