

吉井都市計画道路の変更(群馬県決定)

都市計画道路中3・3・2号吉井北通り線ほか4路線を次のように変更する。

種別	名称		位置			区域	構造				備考
	番号	路線名	起点	終点	主な経過地	延長	構造形式	車線の数	幅員	地表式の区間における鉄道等との交差の構造	
幹線街路	3・3・2	吉井北通り線	高崎市 吉井町 大字池 字七反田	高崎市 吉井町 大字片山 字塚田	高崎市 吉井町 大字吉井 字鍛冶町	約3,900m	地表式	4車線	27m	幹線街路と平面交差 6箇所	
	3・3・3	矢田岩崎線	高崎市 吉井町 大字矢田 字西谷	高崎市 吉井町 大字岩崎 字二子	高崎市 吉井町 大字岩崎 字下越沢	約3,760m	地表式	4車線	24m	私鉄上信電鉄と立体 交差 幹線街路と平面交差 4箇所	
	3・4・1	国道254号線	高崎市 吉井町 大字黒熊 字境塚	高崎市 吉井町 大字長根 字天神森	高崎市 吉井町 大字吉井 字通町	約6,810m	地表式	2車線	16m	幹線街路と平面交差 6箇所	
	車線の内訳		2車線			約6,140m					
			4車線			約670m					
	3・4・6	川内池線	高崎市 吉井町 大字吉井川 字下宿	高崎市 吉井町 大字池 字北久保	高崎市 吉井町 大字池 字壺町田	約1,560m	地表式	2車線	16m	私鉄上信電鉄と立体 交差 幹線街路と平面交差 5箇所	
3・5・11	矢田川内線	高崎市 吉井町 大字矢田 字椿谷戸	高崎市 吉井町 大字吉井川 字八束東	高崎市 吉井町 大字矢田 字赤坂	約840m	地表式	2車線	14m	幹線街路と平面交差 2箇所		

「区域及び構造は計画図表示のとおり」

## 理 由 書

3・3・2号吉井北通り線のルート上に重要文化財が発見されたことから、文化財保護のため都市計画道路網の見直しを行い、3・3・2号吉井北通り線の一部区間を廃止する。これに伴い、当初計画していた3・3・2号吉井北通り線の交通量を処理するため、3・3・3号矢田岩崎線及び3・4・1号国道254号線の一部区間の車線数を2車線から4車線に変更する。また、3・4・6号川内池線及び3・5・11号矢田川内線について、設計の見直しに併せて交差点部の線形の変更を行うものである。

吉井都市計画道路新旧対照表(群馬県決定)

(変更前)

吉井都市計画道路

種 別	名 称		位 置			区 域	構 造				備 考	
	番 号	路 線 名	起 点	終 点	主な経過地	延 長	構造形式	車線の数	幅員	地表式の区間における鉄道等との交差の構造		
幹 線 街 路	3・3・2	吉井北通り線	高崎市 吉井町 大字矢田 字柏田	高崎市 吉井町 大字片山 字塚田	高崎市 吉井町 大字吉井 字鍛冶町	約4,910m			27m	私鉄上信電鉄と立体 交差 幹線道路矢田岩崎線 と立体交差		
	内 訳		高崎市 吉井町 大字矢田 字塚原	高崎市 吉井町 大字池 字三平田		約700m	嵩上式		m 27~ 53.9	幹線街路と平面交差 6箇所		
						約4,210m	地表式		27m			
	3・3・3	矢田岩崎線	高崎市 吉井町 大字矢田 字西谷	高崎市 吉井町 大字岩崎 字二子	高崎市 吉井町 大字岩崎 字下越沢	約3,760m	地表式	4車線	25m	私鉄上信電鉄と立体 交差 吉井北通り線と立体 交差		
	車線の数の内訳		2車線			約750m					幹線街路と平面交差	
			4車線			約3,010m					5箇所	
	3・4・1	国道254号線	高崎市 吉井町 大字黒熊 字境塚	高崎市 吉井町 大字長根 字天神森	高崎市 吉井町 大字吉井 字通町	約6,810m	地表式		16m	幹線街路と平面交差 7箇所		
3・4・6	川内池線	高崎市 吉井町 大字吉井川 字下宿	高崎市 吉井町 大字池 字北久保	高崎市 吉井町 大字池 字沓町田	約1,560m	地表式		16m	私鉄上信電鉄と立体 交差 幹線街路と平面交差 5箇所			
3・5・11	矢田川内線	高崎市 吉井町 大字矢田 字椿谷戸	高崎市 吉井町 大字吉井川 字八東東	高崎市 吉井町 大字矢田 字赤坂	約840m	地表式		14m	幹線街路と平面交差 2箇所			

(変更後)

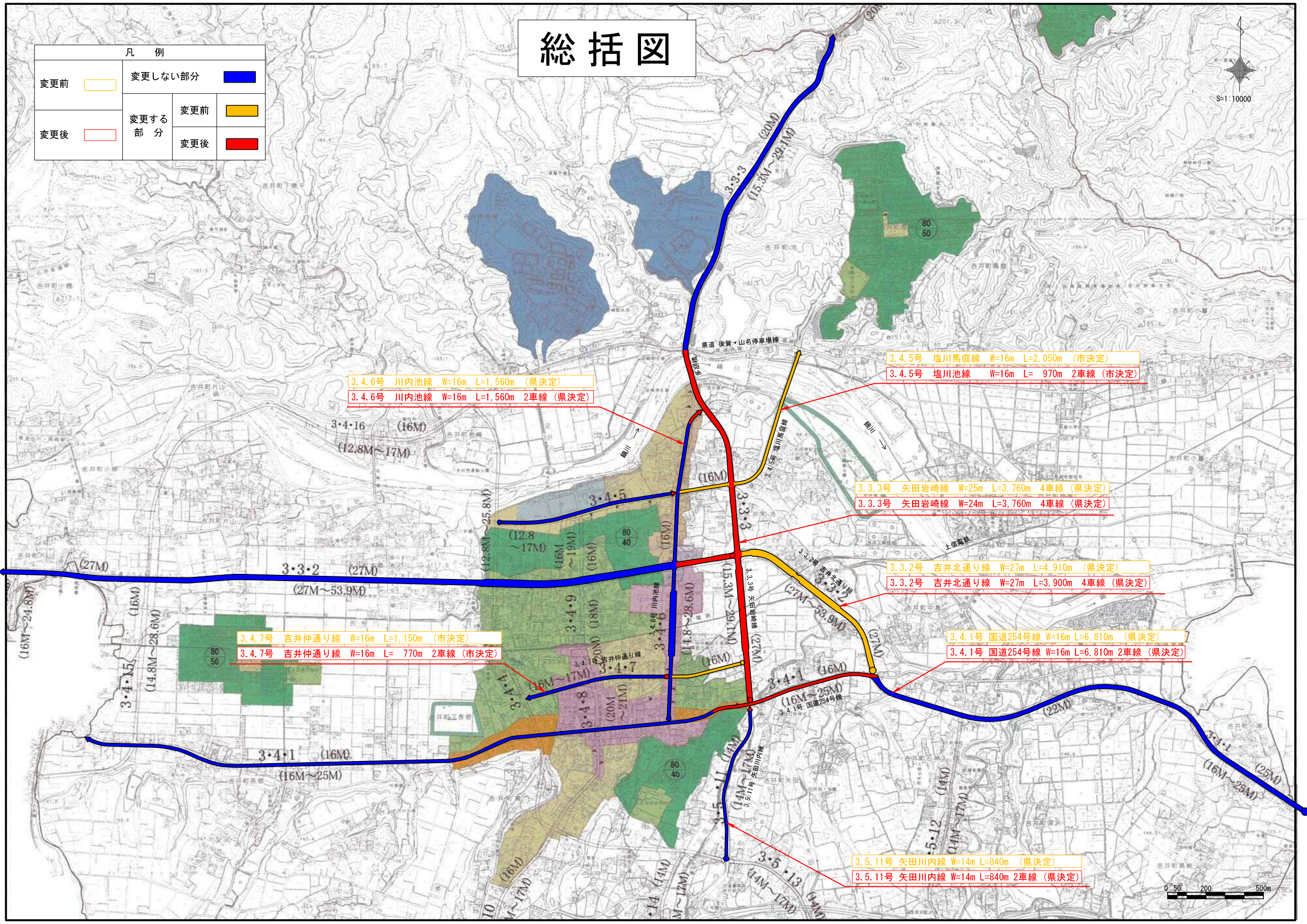
吉井都市計画道路

種 別	名 称		位 置			区 域	構 造				備 考
	番 号	路 線 名	起 点	終 点	主な経過地	延 長	構造形式	車線の数	幅員	地表式の区間における鉄道等との交差の構造	
幹 線 街 路	3・3・2	吉井北通り線	高崎市 吉井町 大字池 字七反田	高崎市 吉井町 大字片山 字塚田	高崎市 吉井町 大字吉井 字鍛冶町	約3,900m	地表式	4車線	27m	幹線街路と平面交差 6箇所	
	3・3・3	矢田岩崎線	高崎市 吉井町 大字矢田 字西谷	高崎市 吉井町 大字岩崎 字二子	高崎市 吉井町 大字岩崎 字下越沢	約3,760m	地表式	4車線	24m	私鉄上信電鉄と立体 交差 幹線街路と平面交差 4箇所	
	3・4・1	国道254号線	高崎市 吉井町 大字黒熊 字境塚	高崎市 吉井町 大字長根 字天神森	高崎市 吉井町 大字吉井 字通町	約6,810m	地表式	2車線	16m	幹線街路と平面交差 6箇所	
	車線の数の内訳			2車線		約6,140m					
				4車線		約670m					
	3・4・6	川内池線	高崎市 吉井町 大字吉井川 字下宿	高崎市 吉井町 大字池 字北久保	高崎市 吉井町 大字池 字壺町田	約1,560m	地表式	2車線	16m	私鉄上信電鉄と立体 交差 幹線街路と平面交差 5箇所	
3・5・11	矢田川内線	高崎市 吉井町 大字矢田 字榎谷戸	高崎市 吉井町 大字吉井川 字八束東	高崎市 吉井町 大字矢田 字赤坂	約840m	地表式	2車線	14m	幹線街路と平面交差 2箇所		



# 総括図

凡 例			
変更前	変更しない部分	■	
変更後	変更する部分	変更前	■
		変更後	■



3.4.6号 川内池線 W=16m L=1,560m (県決定)  
 3.4.6号 川内池線 W=16m L=1,560m 2車線 (県決定)

3.4.5号 塩川馬庭線 W=16m L=2,050m (市決定)  
 3.4.5号 塩川池線 W=16m L= 970m 2車線 (市決定)

3.3.3号 矢田岩崎線 W=25m L=3,760m 4車線 (県決定)  
 3.3.3号 矢田岩崎線 W=24m L=3,760m 4車線 (県決定)

3.3.2号 吉井北通り線 W=27m L=4,910m (県決定)  
 3.3.2号 吉井北通り線 W=27m L=3,900m 4車線 (県決定)

3.4.7号 吉井仲通り線 W=16m L=1,150m (市決定)  
 3.4.7号 吉井仲通り線 W=16m L= 770m 2車線 (市決定)

3.4.1号 国道254号線 W=16m L=6,810m (県決定)  
 3.4.1号 国道254号線 W=16m L=6,810m 2車線 (県決定)

3.5.11号 矢田川内線 W=14m L=840m (県決定)  
 3.5.11号 矢田川内線 W=14m L=840m 2車線 (県決定)

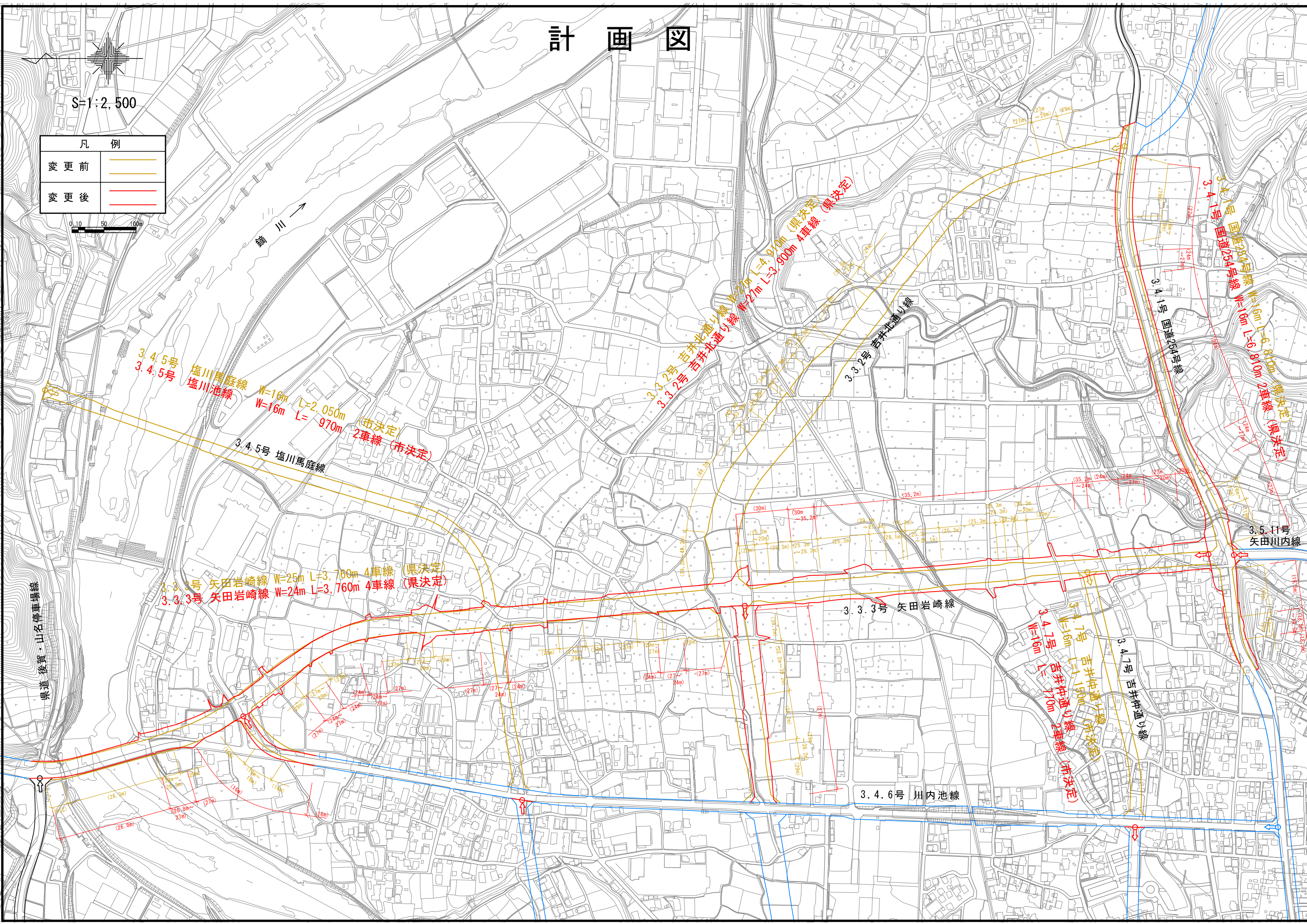
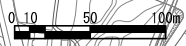




# 計 画 図

S=1:2,500

凡 例	
変更前	
変更後	



3.4.5号 塩川馬庭線 W=16m L=2,050m (市決定)  
3.4.5号 塩川池線 W=16m L=970m (市決定)  
3.4.5号 塩川馬庭線

3.3.3号 矢田岩崎線 W=25m L=3,760m 4車線 (県決定)  
3.3.3号 矢田岩崎線 W=24m L=3,760m 4車線 (県決定)

3.3.2号 吉井北通り線 W=27m L=4,010m (県決定)  
3.3.2号 吉井北通り線 W=27m L=3,900m 4車線 (県決定)

3.3.2号 吉井北通り線

3.3.3号 矢田岩崎線

3.4.7号 吉井中通り線 W=16m L=1,500m (市決定)  
3.4.7号 吉井中通り線 W=16m L=1,100m 2車線 (市決定)

3.4.7号 吉井中通り線

3.4.6号 川内池線

3.4.1号 国道254号線 W=16m L=6,810m 2車線 (県決定)  
3.4.1号 国道254号線 W=16m L=6,810m 2車線 (県決定)

3.5.11号 矢田川内線

県道 後賀・山名停車場線

騎川