

## 吉井都市計画道路の変更(高崎市決定)

都市計画道路中3・4・5号塩川馬庭線を3・4・5号塩川池線に名称を改め、3・4・5号塩川池線ほか1路線を次のように変更する。

種別	名称		位置			区域	構造				備考
	番号	路線名	起点	終点	主な経過地	延長	構造形式	車線の数	幅員	地表式の区間における鉄道等との交差の構造	
幹線街路	3・4・5	塩川池線	高崎市 吉井町 大字塩川 字上井合	高崎市 吉井町 大字池 字荷福	高崎市 吉井町 大字池 字荷福	約970m	地表式	2車線	16m	幹線街路と平面交差 3箇所	
	3・4・7	吉井仲通り線	高崎市 吉井町 大字吉井 字東沖	高崎市 吉井町 大字下長根 字上川原	高崎市 吉井町 大字吉井 字旧陣	約770m	地表式	2車線	16m	幹線街路と平面交差 3箇所	

「区域及び構造は計画図表示のとおり」

## 理由書

吉井都市計画道路3・4・5号塩川馬庭線は、吉井都市計画道路3・4・4号矢田上岩崎線から県道後賀・山名停車場線に接続し、吉井町を東西に横断する幹線道路である。吉井都市計画道路3・4・7号吉井仲通り線は、吉井都市計画道路3・3・3号矢田岩崎線から吉井都市計画道路3・4・4号矢田上岩崎線に接続し、吉井都市計画道路3・4・5号塩川馬庭線と同様に吉井町を東西に横断する幹線道路である。

県決定の吉井都市計画道路3・3・3号矢田岩崎線の計画変更と整合を図り、安全な交差点と現状を踏まえた道路網を計画するために、吉井都市計画道路3・4・5号塩川馬庭線および吉井都市計画道路3・4・7号吉井仲通り線の一部を廃止するものである。なお、将来交通推計の結果により、変更区間を廃止しても周辺道路の交通量、混雑度に与える影響は少ないことが判明している。

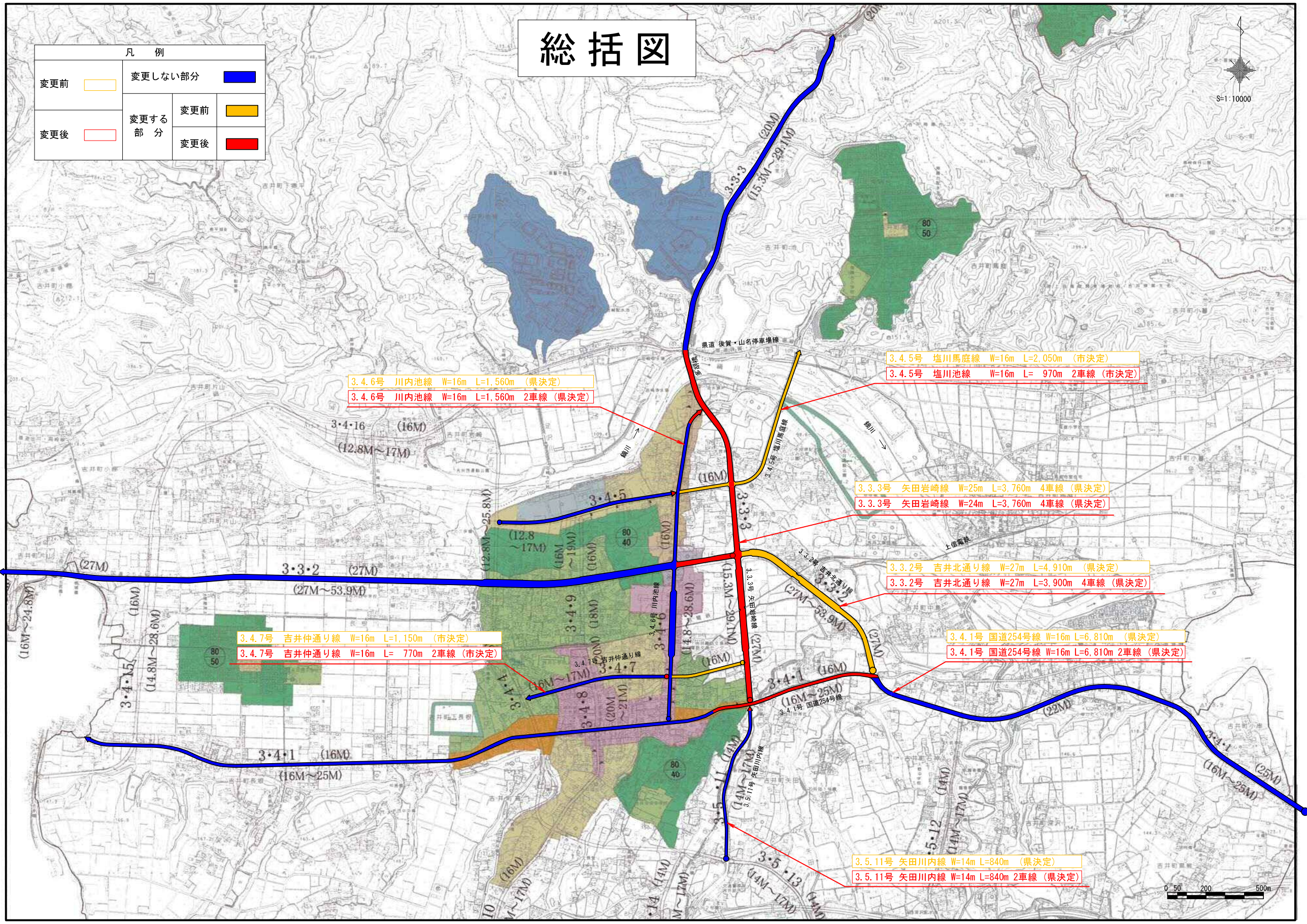
また、吉井都市計画道路3・4・5号塩川馬庭線の一部を廃止し、終点が吉井町馬庭から吉井町池に変更となることに伴い、路線名を吉井都市計画道路3・4・5号塩川馬庭線から吉井都市計画道路3・4・5号塩川池線に変更する。

## 吉井都市計画道路新旧対照表(高崎市決定)

種別	名称		位置			区域	構造				備考
	番号	路線名	起点	終点	主な経過地	延長	構造形式	車線の数	幅員	地表式の区間における鉄道等との交差の構造	
変更前	3・4・5	塩川馬庭線	高崎市 吉井町 大字塩川 字上井合	高崎市 吉井町 大字馬庭 字浜屋敷	高崎市 吉井町 大字池 字荷福	約2,050m	地表式		16m	幹線街路と平面交差 4箇所	
	3・4・7	吉井仲通り線	高崎市 吉井町 大字矢田 字矢田宿	高崎市 吉井町 大字下長根 字上川原	高崎市 吉井町 大字吉井 字旧陣	約1,150m	地表式		16m	幹線街路と平面交差 4箇所	
変更後	3・4・5	塩川池線	高崎市 吉井町 大字塩川 字上井合	高崎市 吉井町 大字池 字荷福	高崎市 吉井町 大字池 字荷福	約970m	地表式	2車線	16m	幹線街路と平面交差 3箇所	
	3・4・7	吉井仲通り線	高崎市 吉井町 大字吉井 字東沖	高崎市 吉井町 大字下長根 字上川原	高崎市 吉井町 大字吉井 字旧陣	約770m	地表式	2車線	16m	幹線街路と平面交差 3箇所	

# 総括図

凡 例			
変更前	変更しない部分	■	
変更後	変更する部分	変更前	■
		変更後	■



3.4.6号 川内池線 W=16m L=1,560m (県決定)  
 3.4.6号 川内池線 W=16m L=1,560m 2車線 (県決定)

3.4.5号 塩川馬庭線 W=16m L=2,050m (市決定)  
 3.4.5号 塩川池線 W=16m L= 970m 2車線 (市決定)


3.3.3号 矢田岩崎線 W=25m L=3,760m 4車線 (県決定)  
 3.3.3号 矢田岩崎線 W=24m L=3,760m 4車線 (県決定)

3.3.2号 吉井北通り線 W=27m L=4,910m (県決定)  
 3.3.2号 吉井北通り線 W=27m L=3,900m 4車線 (県決定)

3.4.7号 吉井仲通り線 W=16m L=1,150m (市決定)  
 3.4.7号 吉井仲通り線 W=16m L= 770m 2車線 (市決定)

3.4.1号 国道254号線 W=16m L=6,810m (県決定)  
 3.4.1号 国道254号線 W=16m L=6,810m 2車線 (県決定)

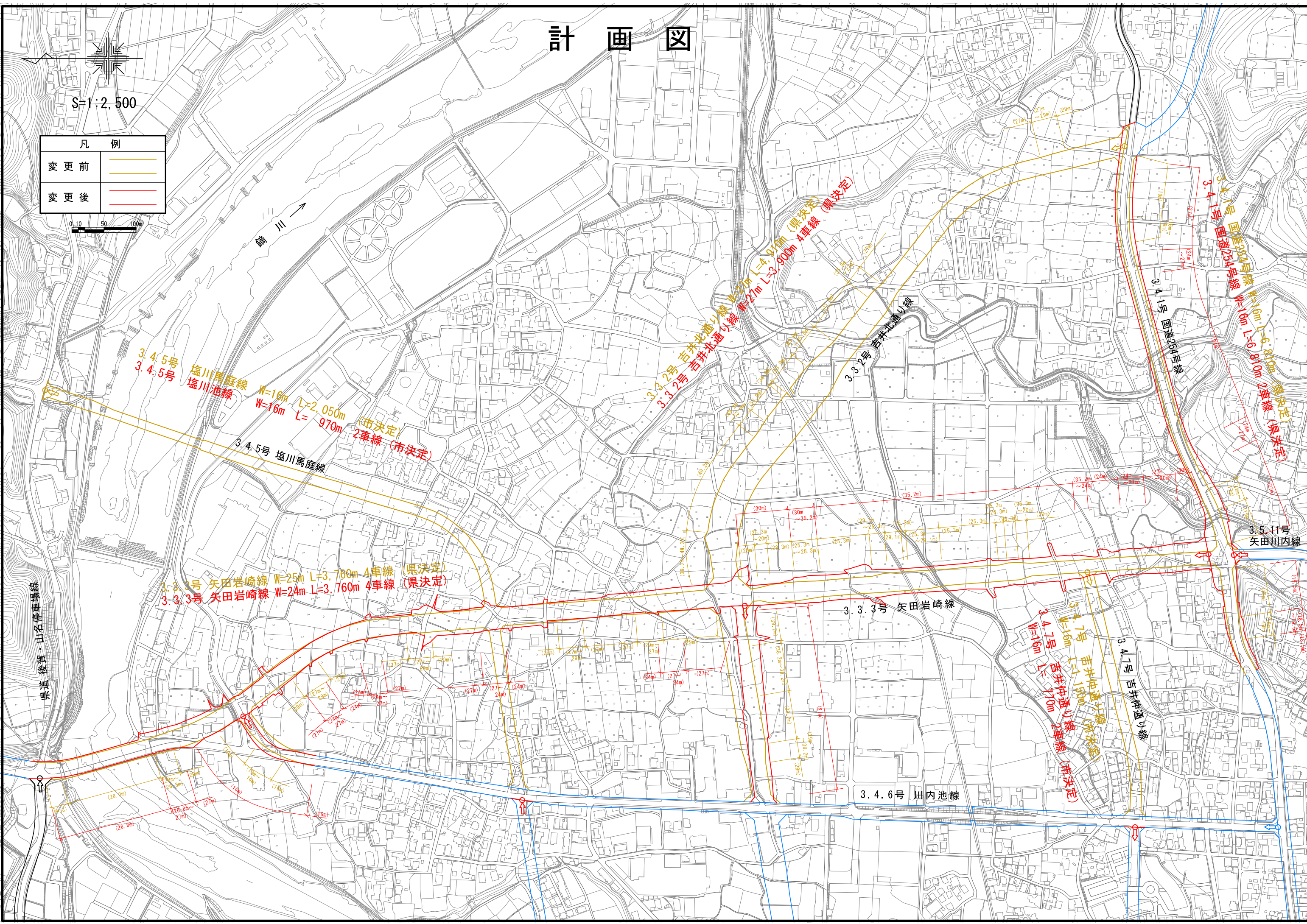
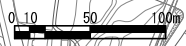
3.5.11号 矢田川内線 W=14m L=840m (県決定)  
 3.5.11号 矢田川内線 W=14m L=840m 2車線 (県決定)



# 計 画 図

S=1:2,500

凡 例	
変更前	
変更後	



3.4.5号 塩川馬庭線 W=16m L=2,050m (市決定)  
3.4.5号 塩川池線 W=16m L=970m (市決定)  
3.4.5号 塩川馬庭線

3.3.3号 矢田岩崎線 W=25m L=3,760m 4車線 (県決定)  
3.3.3号 矢田岩崎線 W=24m L=3,760m 4車線 (県決定)

3.3.2号 吉井北通り線 W=27m L=4,010m (県決定)  
3.3.2号 吉井北通り線 W=27m L=3,900m 4車線 (県決定)

3.3.2号 吉井北通り線

3.3.3号 矢田岩崎線

3.4.7号 吉井北通り線 W=16m L=1,500m (市決定)  
3.4.7号 吉井北通り線 W=16m L=1,100m 2車線 (市決定)

3.4.7号 吉井北通り線

3.4.6号 川内池線

3.4.1号 国道254号線 W=16m L=6,810m 2車線 (県決定)  
3.4.1号 国道254号線 W=16m L=6,810m 2車線 (県決定)

3.5.11号 矢田川内線

県道 後賀・山名停車場線