

高崎都市計画公園の変更（高崎市決定）

都市計画公園中 6・5・1 浜川運動公園を次のように変更する。

種別	名 称		位 置	面 積	備 考
	番 号	公園名			
運動	6・5・1	浜川運動公園	高崎市浜川町、井出町および大八木町	約38.3ha	植栽、芝生広場、プール、体育館、陸上競技場、テニスコート、サッカー場、ソフトボール場

「区域は計画図表示のとおり」

理 由 書

浜川運動公園は、昭和 58 年に建設され、陸上競技場、多目的広場、体育館、プール、弓道場、芝生広場および修景池など面積約 18.7ha を供用している。毎年各種スポーツ競技大会が開催されており、市民を始め多くの人々が集まる施設となっている。

平成 32 年に開催される東京オリンピック・パラリンピックの開催に伴う本邦及び各国のキャンプ誘致等を目標とするのみならず、市民の交流と創造を推進するため、新たにテニスコート 21 面、ソフトボール場 4 面、サッカー場 2 面とこれらの施設の関連施設の増設を図り、既存公園の価値をさらに高めることで、市民のニーズに対応し、スポーツ・レクリエーション活動の推進、健康増進や余暇活動を充実させ、もって広くスポーツの振興に寄与しようとするもの、併せて、今後懸念される大規模災害時にも対応できる防災機能を有する都市公園として、防災拠点となるべく整備を行うものである。

都市計画公園の変更新旧対照表

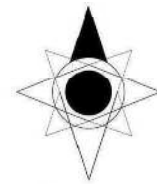
(変更前)

種別	名 称		位 置	面 積	備 考
	番 号	公園名			
運動	6・5・1	浜川運動公園	高崎市浜川町、大八木町	約19.2ha	植栽、芝生広場、噴水池、東屋、プール、体育館、陸上競技場

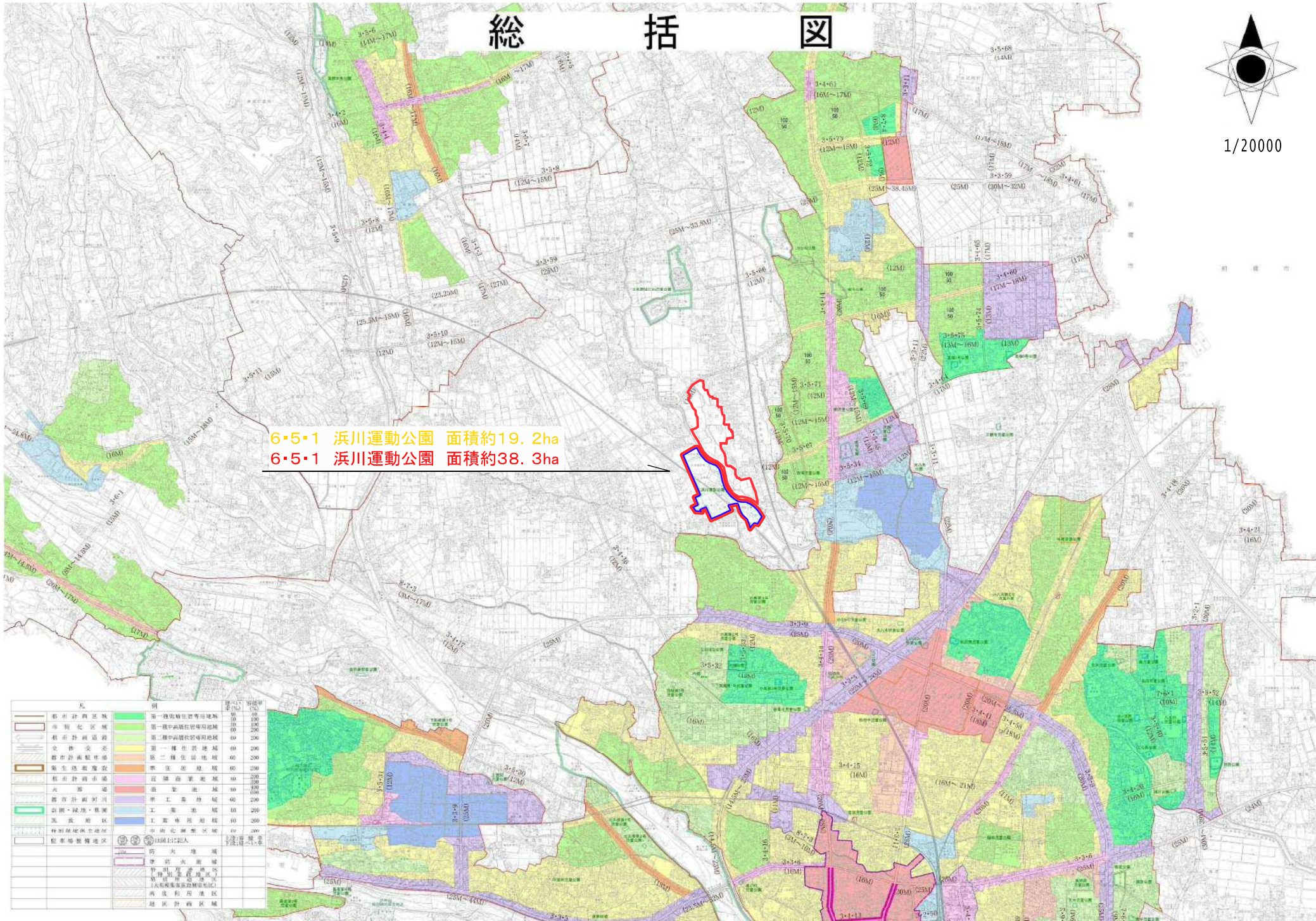
(変更後)

種別	名 称		位 置	面 積	備 考
	番 号	公園名			
運動	6・5・1	浜川運動公園	高崎市浜川町、井出町および大八木町	約38.3ha	植栽、芝生広場、プール、体育館、陸上競技場、テニスコート、サッカー場、ソフトボール場

總 括 図



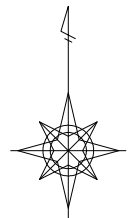
1/20000



6・5・1 浜川運動公園 面積約19.2ha
 6・5・1 浜川運動公園 面積約38.3ha

区 別	種 別	容積率 (%)	用途
<ul style="list-style-type: none"> 都市計画区域 市街化区域 都市計画道路 立地変遷 都市計画駐車場 衛生施設用地 都市計画引川 公園・緑地・農園 風況地区 特別緑地保全地区 駐車場整備地区 	第一種低層住居専用地域	50	住宅
	第一種中高層住居専用地域	100	住宅
	第二種中高層住居専用地域	150	住宅
	第一種住居地域	60	住宅
	第二種住居地域	60	住宅
	準工業地域	60	工業
	工業商業地域	80	工業
	商業地域	80	商業
	準工業地域	60	工業
	工業専用地域	60	工業
	市街化調整区域	0	調整
	防火地域	0	防火
	準防火地域	0	防火
	特別用途地区	0	特別用途
	用途未定地区	0	未定

計 画 図

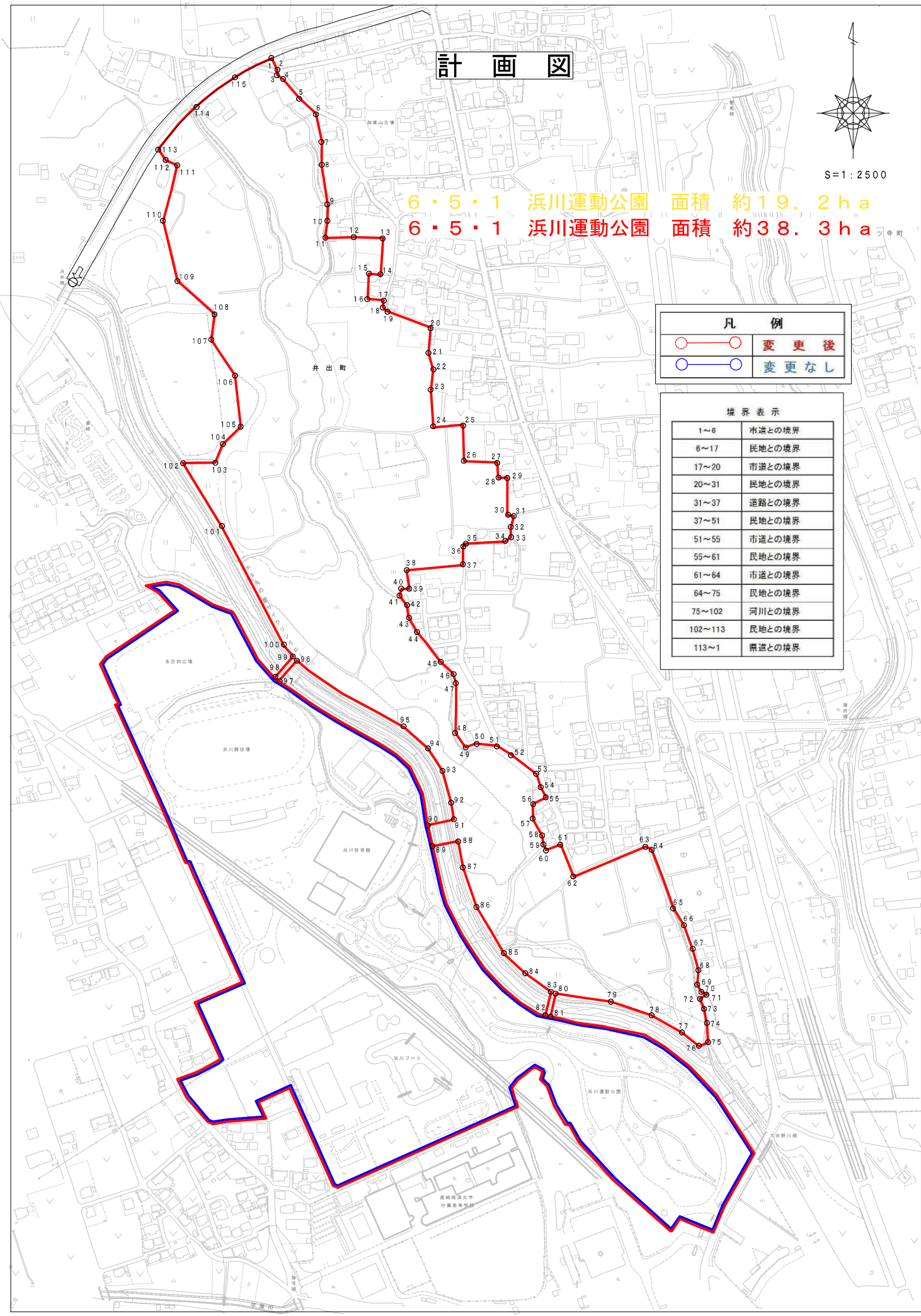


S=1:2500

6・5・1 浜川運動公園 面積 約19.2ha
 6・5・1 浜川運動公園 面積 約38.3ha

凡 例	
	変 更 後
	変 更 な し

境界表示	
1~6	市道との境界
6~17	民地との境界
17~20	市道との境界
20~31	民地との境界
31~37	道路との境界
37~51	民地との境界
51~55	市道との境界
55~61	民地との境界
61~64	市道との境界
64~75	民地との境界
75~102	河川との境界
102~113	民地との境界
113~1	県道との境界



井出町

多目的広場

浜川競技場

浜川体育館

浜川プール

浜川運動公園

高崎経済大学
 付属高等学校

井野川