

高崎都市計画道路の変更(群馬県決定)

都市計画道路中 3・5・81号笛木通りを次のように変更する。

種別	高崎都市計画道路		位置			区域	構造			備考
	番号	路線名	起点	終点	主な経過地	延長	構造形式	車線の数	幅員	
幹線街路	3・5・81	笛木通り線	高崎市新町字町南	高崎市新町字町北	高崎市新町字町並	約790m	地表式	2車線	12m	幹線街路と平面交差2箇所

「区域及び構造は計画図表示のとおり」

理由

3・5・81号笛木通り線は、昭和30年の決定以来順次整備を進めており、今回変更区間の整備を持って完成となる。

今回、線形変更とともに通行状況及び周辺の土地利用形態より自転車歩行者道を整備することとし、自転車・歩行者の安全な通行を確保し、笛木通り線の完成を目指す。

高崎都市計画道路新旧対照表

(変更前)

高崎都市計画道路

種別	名称		位置			区域	構造			備考
	番号	路線名	起点	終点	主な経過地	延長	構造形式	車線の数	幅員	
幹線街路	3・5・81	笛木通り線	高崎市新町字町南	高崎市新町字町北	高崎市新町字町並	約780m	地表式		12m	幹線街路と平面交差2箇所


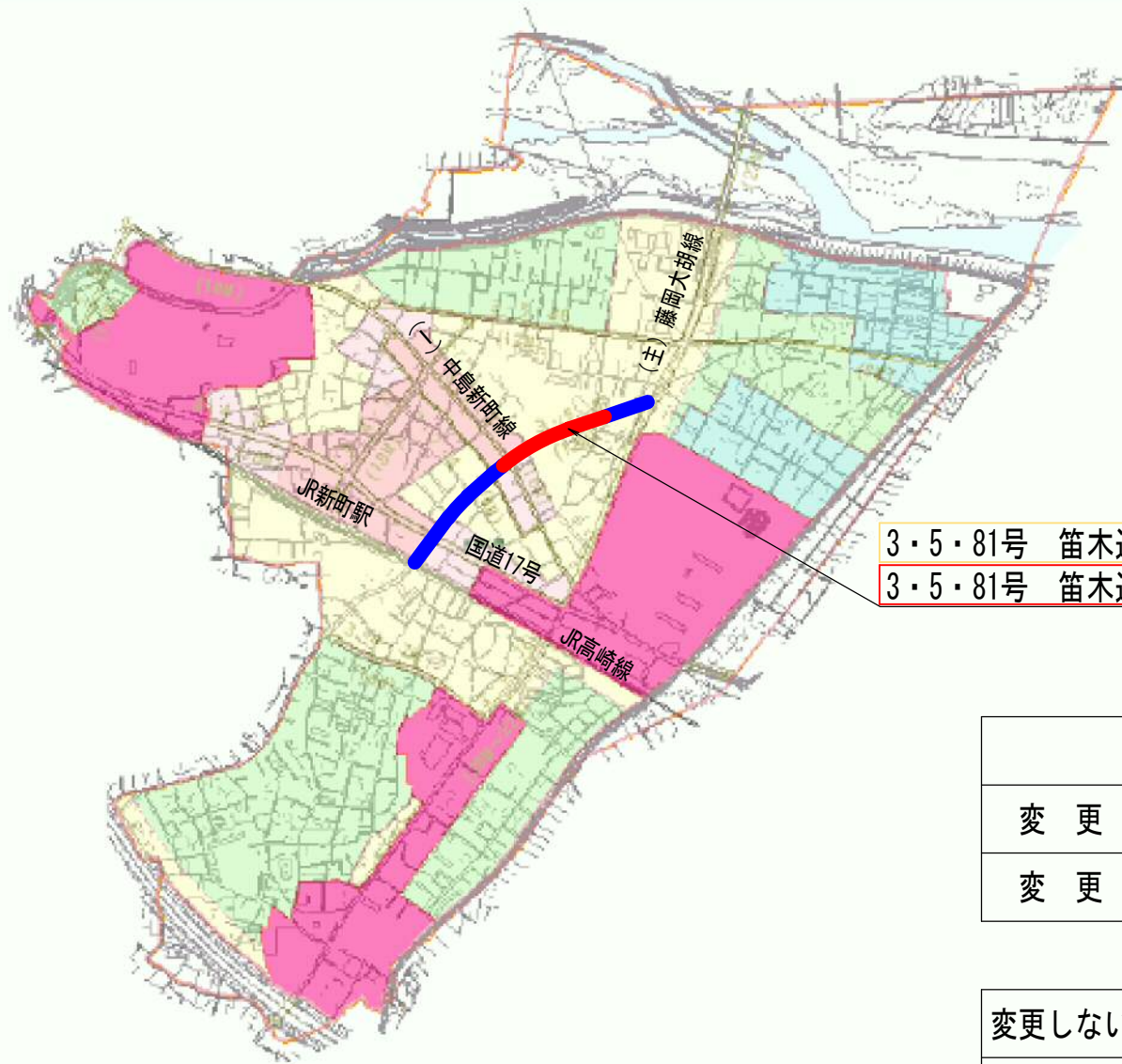
(変更後)

高崎都市計画道路

種別	名称		位置			区域	構造			備考
	番号	路線名	起点	終点	主な経過地	延長	構造形式	車線の数	幅員	
幹線街路	3・5・81	笛木通り線	高崎市新町字町南	高崎市新町字町北	高崎市新町字町並	約790m	地表式	2車線	12m	幹線街路と平面交差2箇所

総括図

高崎都市計画のうち旧新町エリア



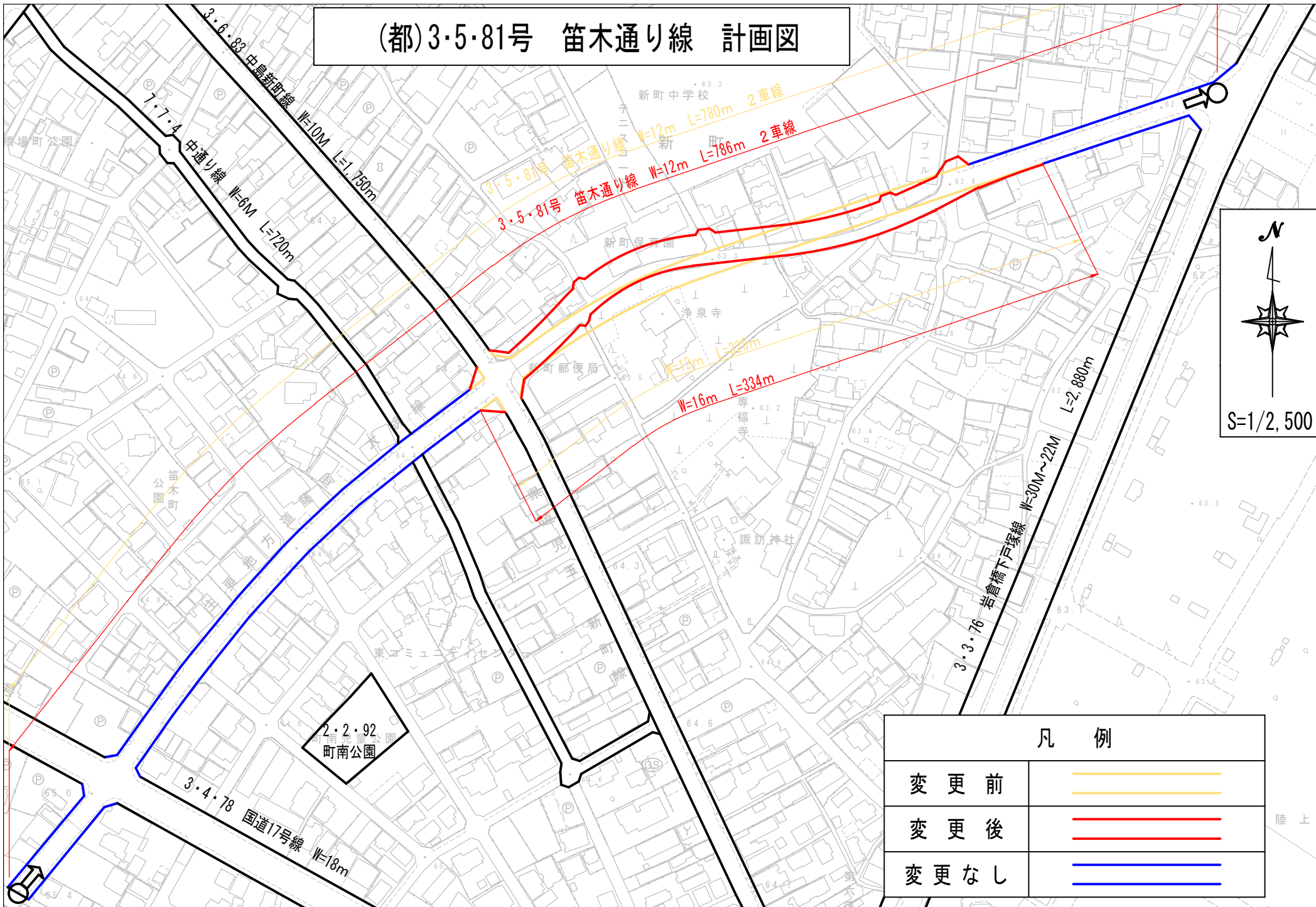
3・5・81号	竹木通り線	W=12m	L=780m	—
3・5・81号	竹木通り線	W=12m	L=790m	2車線

凡 例	
変 更 前	
変 更 後	

変更しない部分	
変更する部分	



(都)3・5・81号 笛木通り線 計画図



凡 例

変更前	
変更後	
変更なし	