

高崎都市計画公園の変更(群馬県決定)

都市計画公園中5・5・1号群馬の森を次のように変更する。

種別	名称		位置	面積	備考
	番号	公園名			
総合公園	5・5・1	群馬の森	高崎市岩鼻町字塚合、字天神、字町田、字粕川端及び字巢黒並びに綿貫町字千葉西、字鳴子、字市ヶ原及び字市ヶ原前並びに八幡原町字粕川、字立野及び字古川地内	約26.2ha	芝生公園、児童コーナー、自然林、池、樹林地等

「区域は計画図表示のとおり」

理由

群馬の森は、昭和45年3月24日に都市計画決定を受けて以来、着々と公園としての機能を発揮できるよう整備してきたが、今回公園の西側を走る都市計画道路3・3・7号前橋長瀬線の幅員をW24mからW27.5mに変更することから、道路と重複する部分の面積を縮小するものである。

高崎市計画公園の変更 新旧対照表

(変更前)

高崎市計画公園

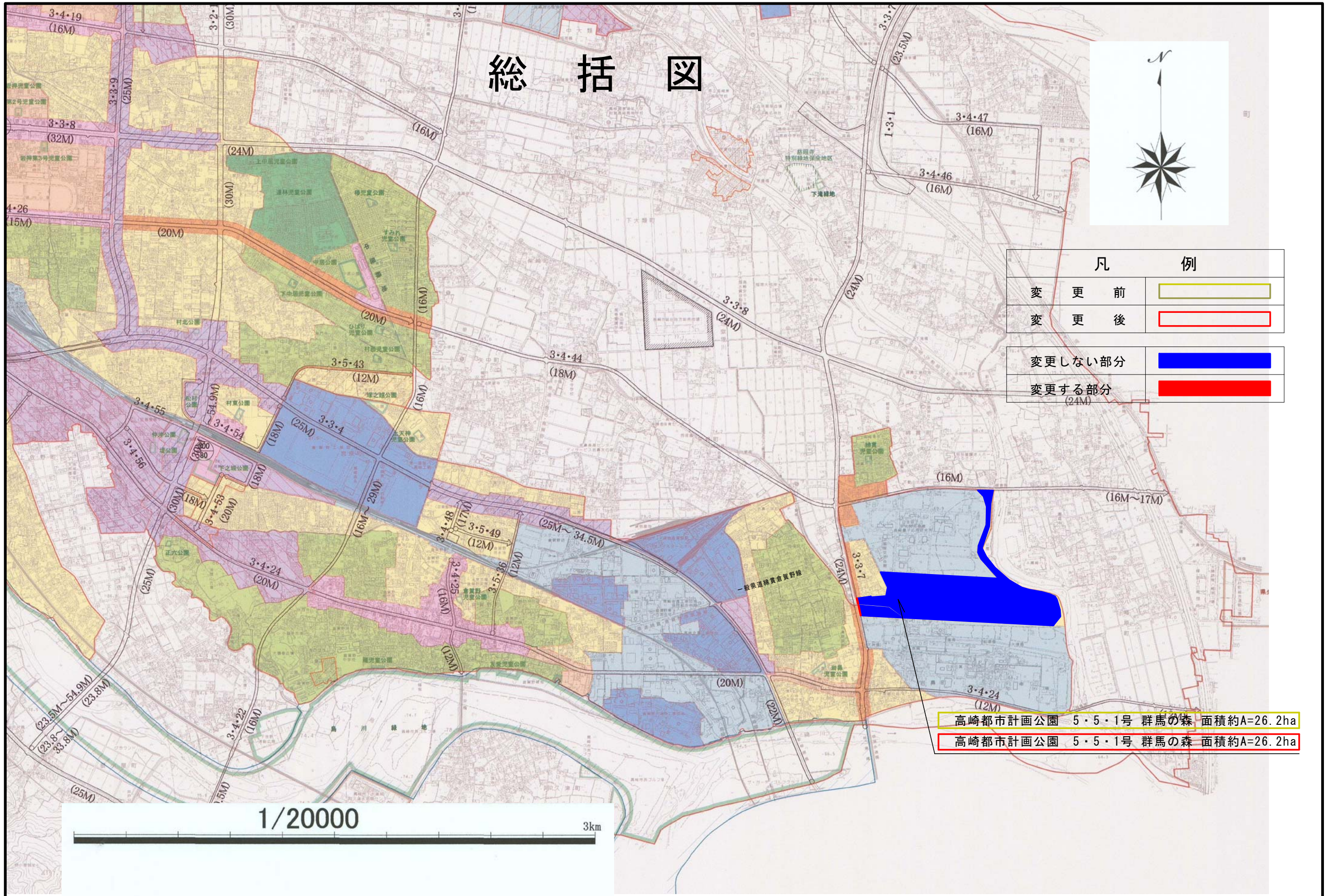
種別	名称		位置	面積	備考
	番号	公園名			
総合公園	5・5・1	群馬の森	高崎市岩鼻町字塚合、字天神、字町田、字粕川端及び字巢黒並びに綿貫町字千葉西、字鳴子、字市ヶ原及び字市ヶ原前並びに八幡原町字粕川、字立野及び字古川地内	約 26.2ha	芝生公園、児童コーナー、自然林、池、樹林地等

(変更後)

高崎市計画公園

種別	名称		位置	面積	備考
	番号	公園名			
総合公園	5・5・1	群馬の森	高崎市岩鼻町字塚合、字天神、字町田、字粕川端及び字巢黒並びに綿貫町字千葉西、字鳴子、字市ヶ原及び字市ヶ原前並びに八幡原町字粕川、字立野及び字古川地内	約 26.2ha	芝生公園、児童コーナー、自然林、池、樹林地等

総括図



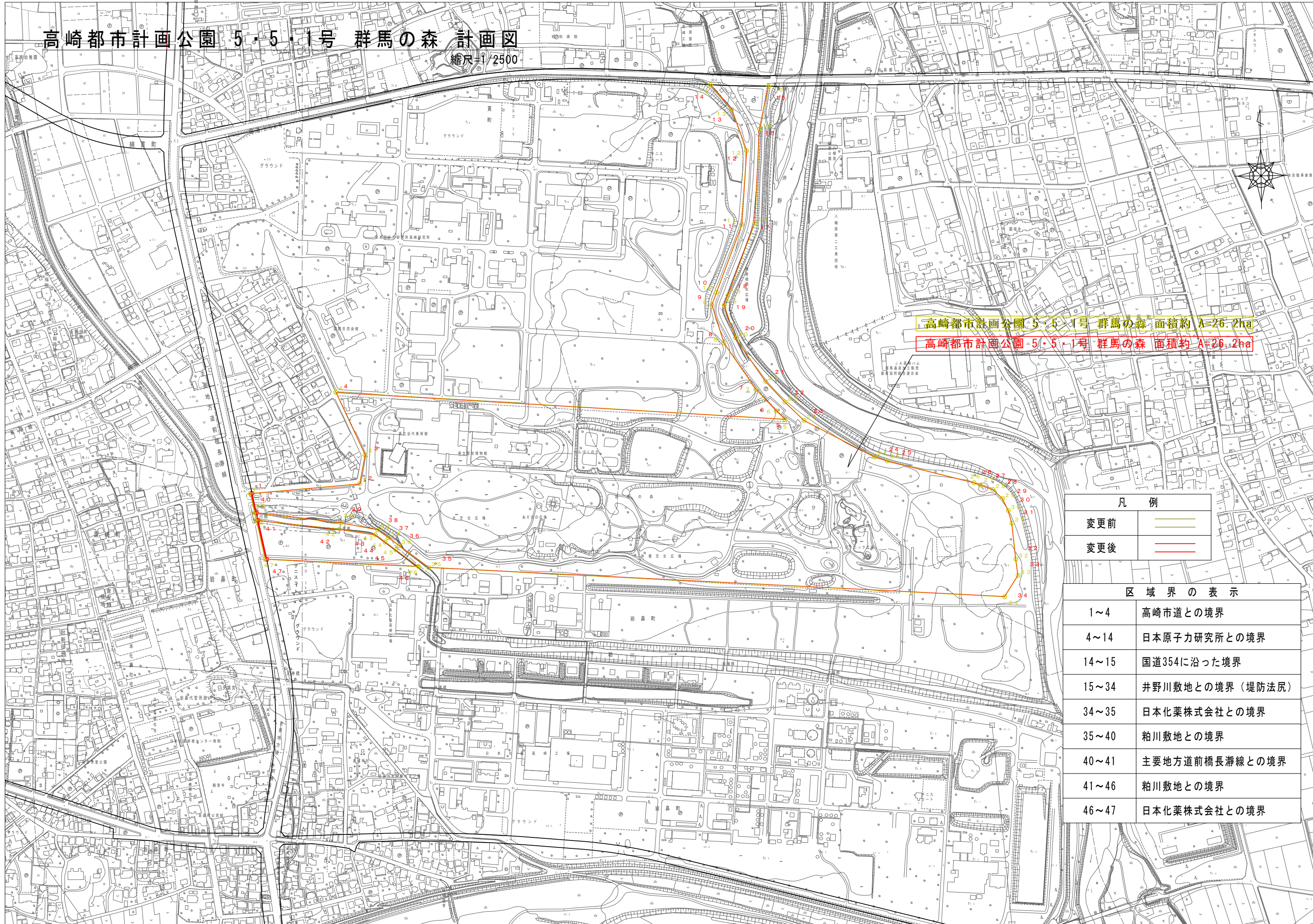
凡		例
変	更 前	
変	更 後	

変更しない部分	
変更する部分 (24M)	

高崎都市計画公園 5・5・1号 群馬の森 面積約A=26.2ha
 高崎都市計画公園 5・5・1号 群馬の森 面積約A=26.2ha

高崎都市計画公園 5・5・1号 群馬の森 計画図

縮尺 1/2500



高崎都市計画公園 5・5・1号 群馬の森 面積約 A=26.2ha


高崎都市計画公園 5・5・1号 群馬の森 面積約 A=26.2ha

凡 例

変更前



変更後



区 域 界 の 表 示

1~4	高崎市道との境界
4~14	日本原子力研究所との境界
14~15	国道354に沿った境界
15~34	井野川敷地との境界（堤防法尻）
34~35	日本化薬株式会社との境界
35~40	粕川敷地との境界
40~41	主要地方道前橋長滞線との境界
41~46	粕川敷地との境界
46~47	日本化薬株式会社との境界