

## 高崎都市計画道路の変更（群馬県決定）

都市計画道路中 3・4・44 号矢中下斎田線を次のように変更する。

種別	名称		位置			区域	構造				備考
	番号	路線名	起点	終点	主な経過地	延長	構造形式	車線の数	幅員	地表式の区間における鉄道等との交差点の構造	
	3・4・44	矢中下斎田線	高崎市 矢中町	高崎市 下斎田町 字大道端	高崎市 綿貫町	約4,610m	地表式	2車線	18m	関越自動車道と立体交差1箇所 幹線街路と平面交差2箇所	

「区域及び構造は計画図表示のとおり」

## 理 由 書

高崎都市計画道路 3・4・4 4 号矢中下斎田線については、並行する一級河川粕川の改修計画の河道線形が変更されたことに伴い、一部区間の線形見直しを行うもの。また、近接して小中学校、幼稚園、群馬の森といった教育施設や集客施設が立地していることから、道路幅員を 16 m から 18 m に変更し、有効幅員 4 m を確保した自転車歩行者道の整備を行うもの。

都市計画道路新旧対照表

(変更前)

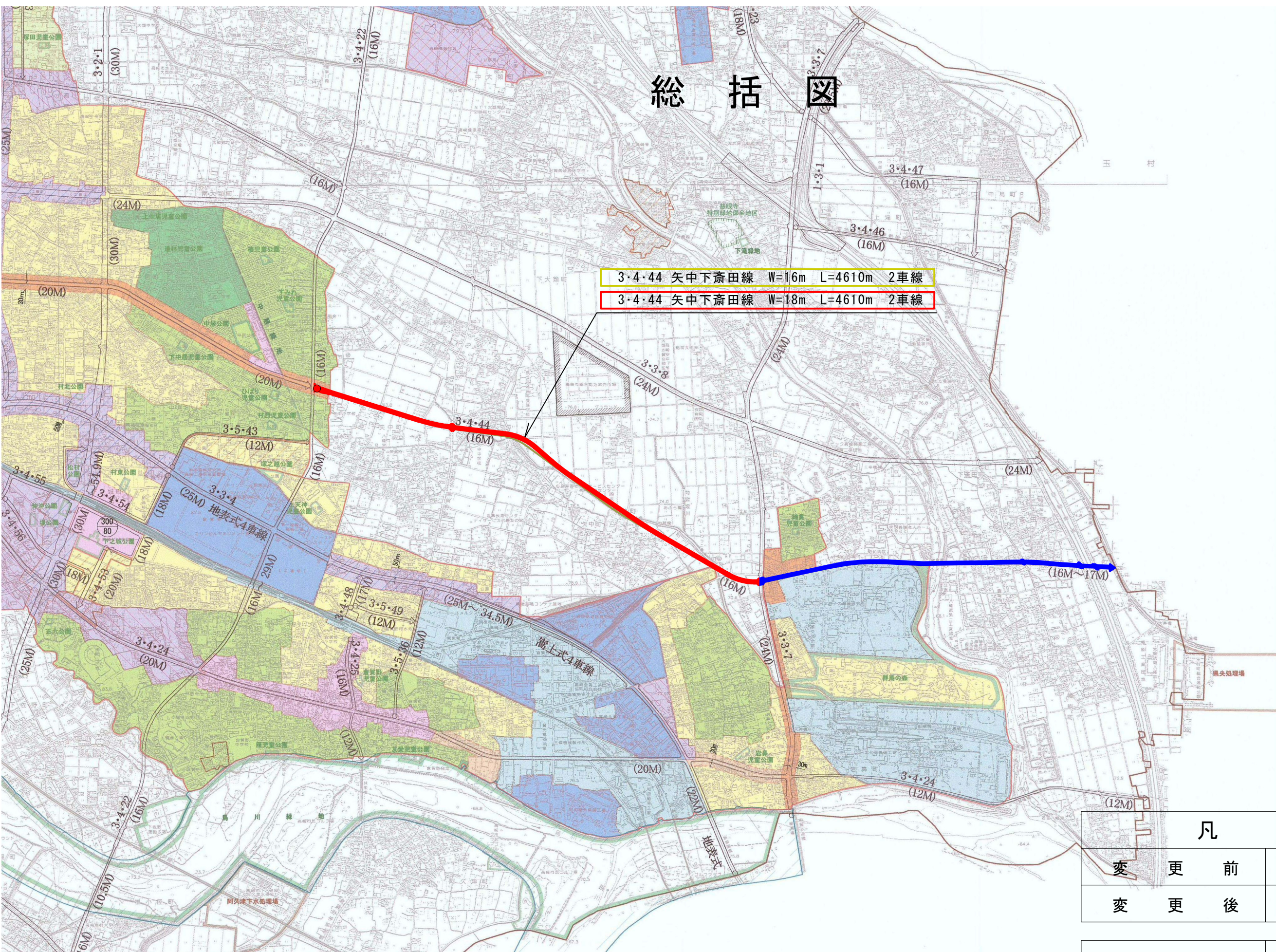
種別	名称		位置			区域	構造				備考
	番号	路線名	起点	終点	主な経過地	延長	構造形式	車線の数	幅員	地表式の区間における鉄道等との交差点の構造	
幹線街路	3・4・44	矢中下 斎田線	高崎市 矢中町	高崎市 下斎田町 字大道端	高崎市 綿貫町	約4,610m	地表式	2車線	16m	関越自動車道と立体交差1箇所 幹線街路と平面交差2箇所	

(変更後)

種別	名称		位置			区域	構造				備考
	番号	路線名	起点	終点	主な経過地	延長	構造形式	車線の数	幅員	地表式の区間における鉄道等との交差点の構造	
幹線街路	3・4・44	矢中下 斎田線	高崎市 矢中町	高崎市 下斎田町 字大道端	高崎市 綿貫町	約4,610m	地表式	2車線	18m	関越自動車道と立体交差1箇所 幹線街路と平面交差2箇所	




# 総括図



3・4・44 矢中下斎田線 W=16m L=4610m 2車線  
 3・4・44 矢中下斎田線 W=18m L=4610m 2車線

凡	例
変更前	
変更後	
変更しない部分	
変更する部分	

1/20000

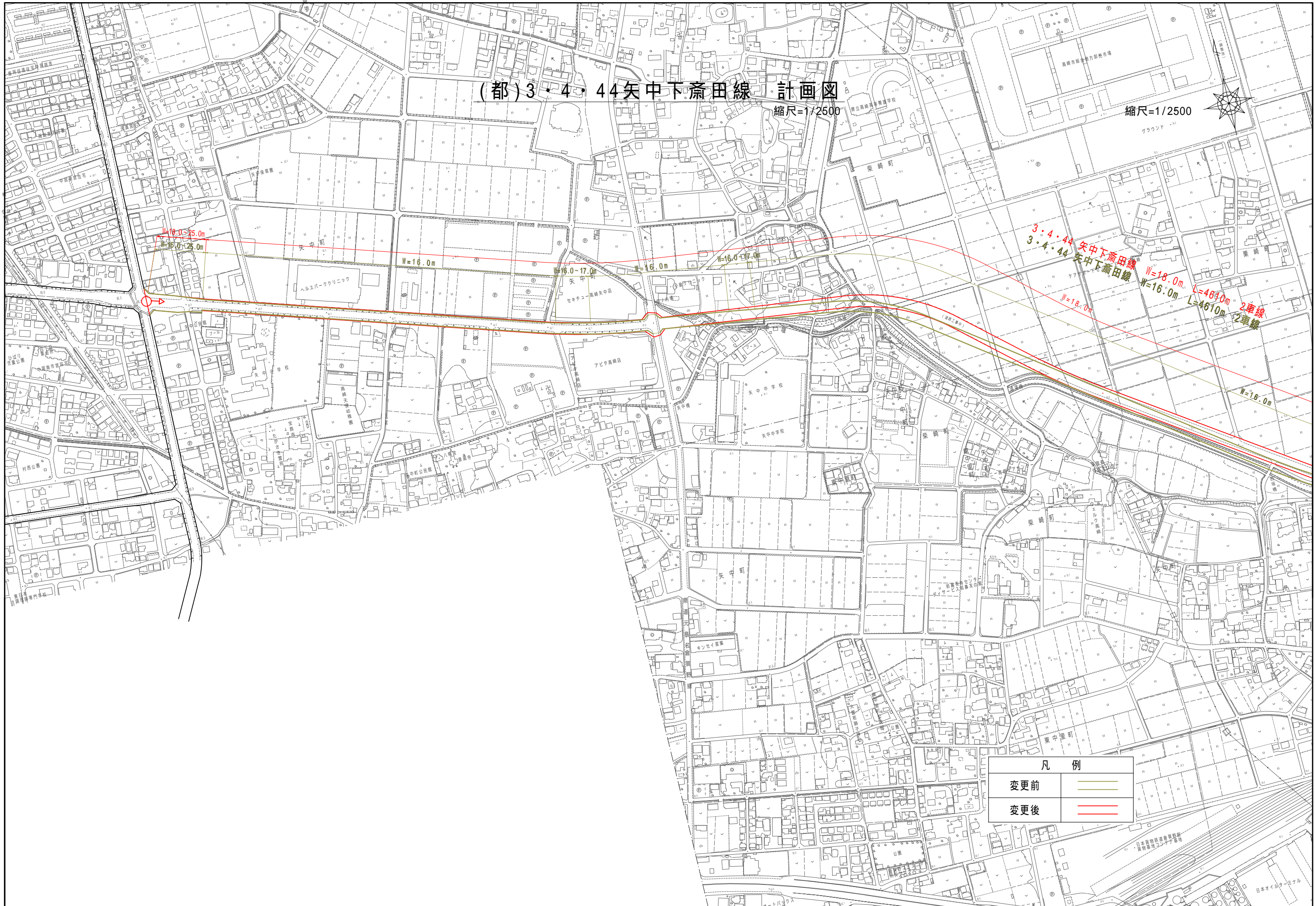




(都)3・4・44矢中下斎田線 計画図

縮尺=1/2500

縮尺=1/2500



凡 例	
変更前	— (green line)
変更後	— (red line)

日本製鉄株式会社  
建設部 都市計画課  
〒260-0801 高崎 日本製鉄高崎製鉄所  
日本オイルターミナル



