

通学路危険箇所改善要望位置図 -西小学校-



- ①並榎町155-1付近
・現在の通学児童生徒数 約20名
横断歩道が薄い
- ②並榎町56-9付近
・現在の通学児童生徒数 約50名
横断歩道が薄い
- ③並榎町31-1付近
・現在の通学児童生徒数 約23名
横断歩道が薄い
- ④並榎町118-1付近
・現在の通学児童生徒数 約96名
横断歩道、停止線が薄い

--- : 学校指定通学路
 ● : 改善要望位置
 ——— : 学校区域線
 ← ○ : 通学路の状況・危険の内容
 * 対策内容

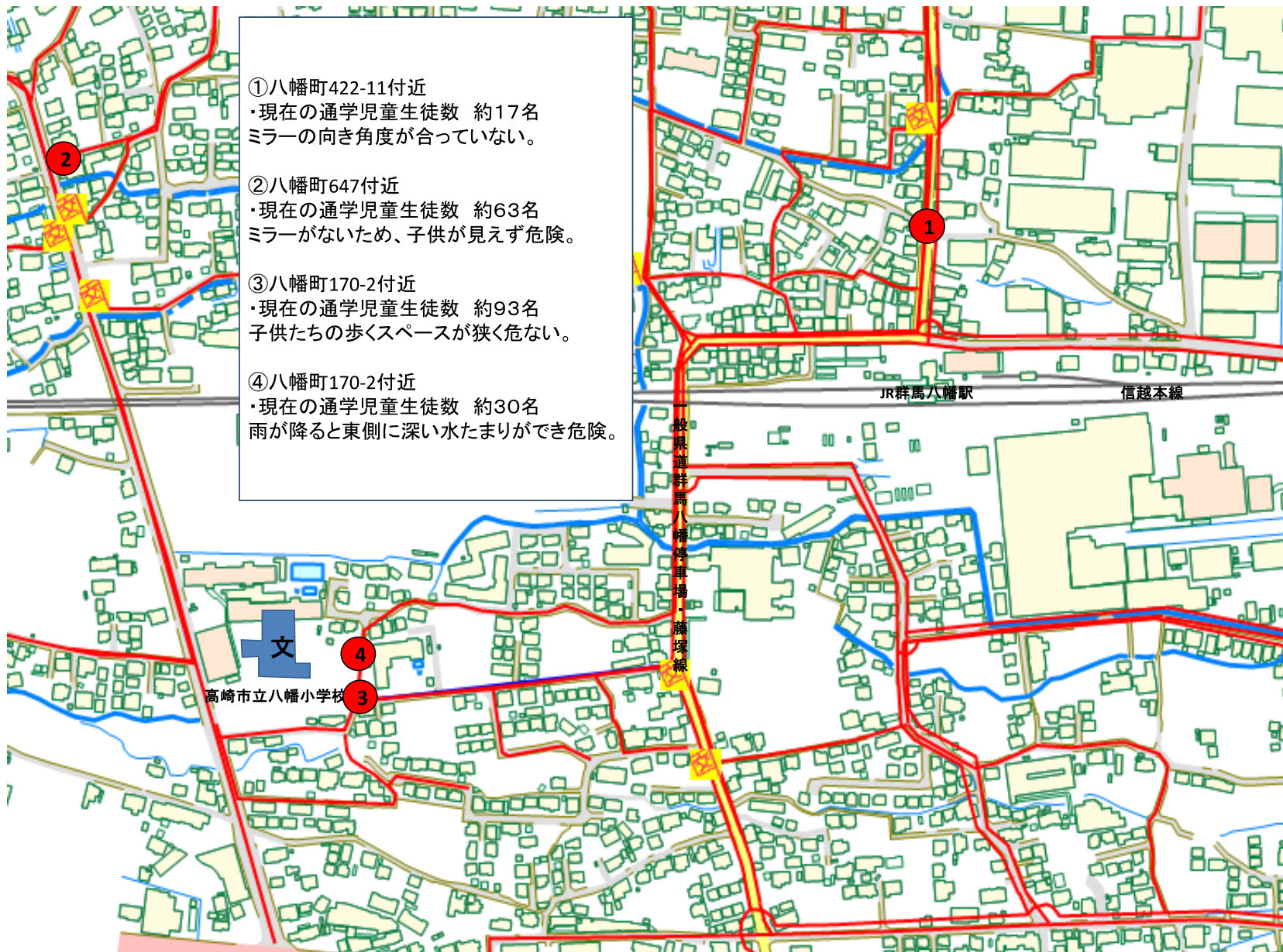
通学路危険箇所改善要望位置図 -中川小学校-



- ①小八木町1860-1付近
・現在の通学児童生徒数 約60名
横断歩道が薄くなっている
- ②井野町353-4付近
・現在の通学児童生徒数 約70名
道が狭いが、交通量が多い
- ③大八木町1030-1付近
・現在の通学児童生徒数 約70名
朝の時間帯に車両進入禁止であるが、侵入してくる車がいる
- ④小八木町1598-1付近
・現在の通学児童生徒数 約10名
交通量が多いが、横断歩道がないため危険

--- : 学校指定通学路
 ● : 改善要望位置
 : 学校区域線
 ← ○通学路の状況・危険の内容
* 対策内容

通学路危険箇所改善要望位置図 -八幡小学校-



- ①八幡町422-11付近
・現在の通学児童生徒数 約17名
ミラーの向き角度が合っていない。
- ②八幡町647付近
・現在の通学児童生徒数 約63名
ミラーがないため、子供が見えず危険。
- ③八幡町170-2付近
・現在の通学児童生徒数 約93名
子供たちの歩くスペースが狭く危ない。
- ④八幡町170-2付近
・現在の通学児童生徒数 約30名
雨が降ると東側に深い水たまりができ危険。

--- : 学校指定通学路

● : 改善要望位置

— : 学校区域線

○ : 通学路の状況・危険の内容
* 対策内容

通学路危険箇所改善要望位置図 -長野小学校-



文
高崎市立長野小学校

①南新波町77-1付近
 ・現在の通学児童生徒 数約128名
 県道前橋・安中・富岡線から環状線への抜け道となっており、道幅は狭いが速度を落とさず通る車両が多い。3方向から車両が侵入する為、見守りの保護者が気にしながら対応している。

--- : 学校指定通学路

■ : 改善要望位置

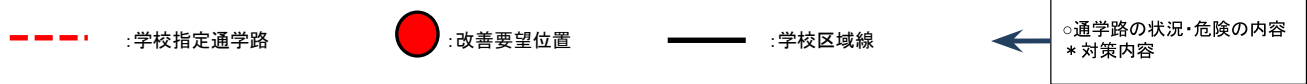
— : 学校区域線

← ○ : 通学路の状況・危険の内容
 * 対策内容

通学路危険箇所改善要望位置図 一矢中小学校-

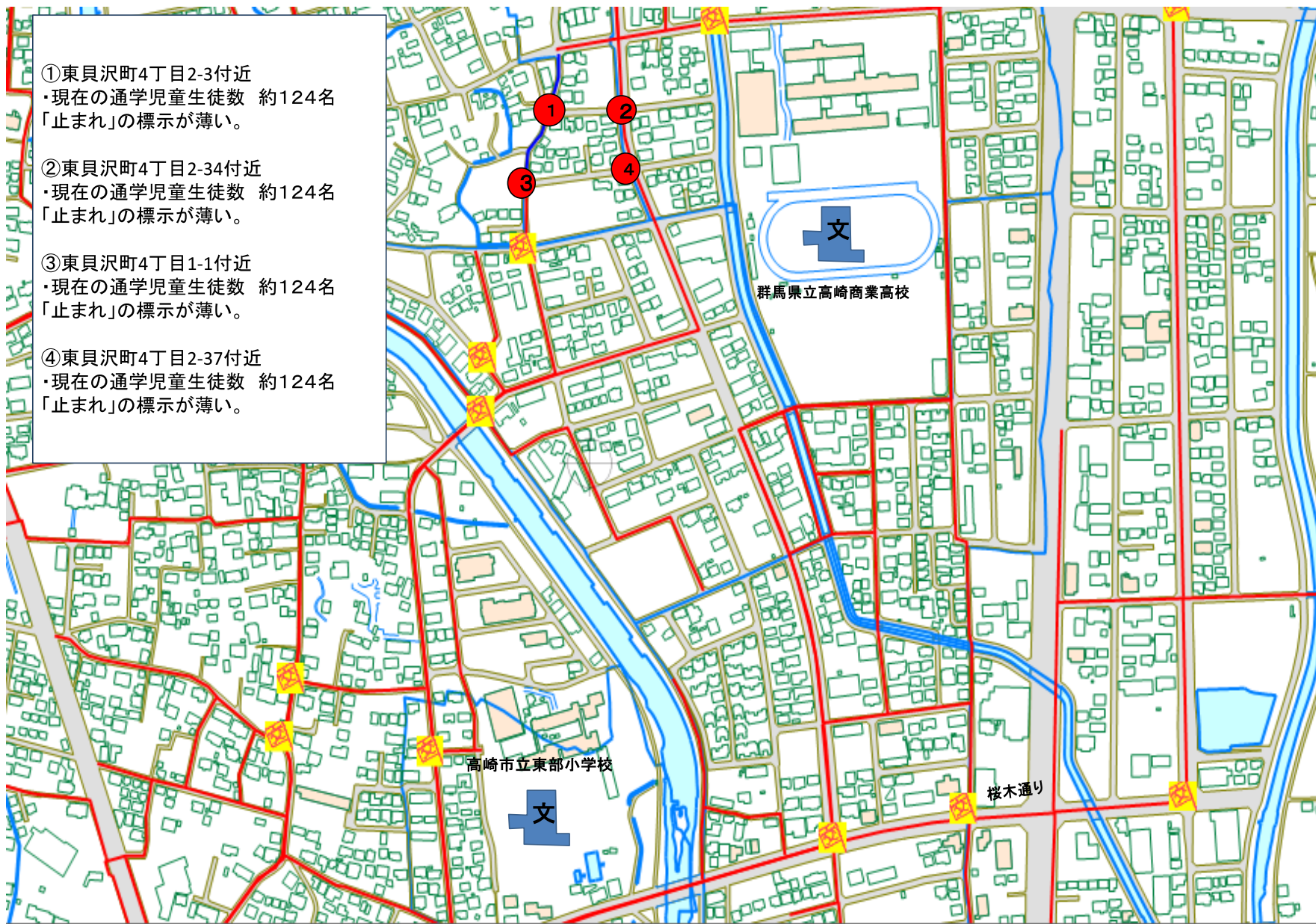


①矢中町338番地付近
・現在の通学児童生徒数 約25名
通学路のグリーンベルト脇に側溝(用水路)があり危険。



通学路危険箇所改善要望位置図 -東部小学校-

- ①東貝沢町4丁目2-3付近
・現在の通学児童生徒数 約124名
「止まれ」の標示が薄い。
- ②東貝沢町4丁目2-34付近
・現在の通学児童生徒数 約124名
「止まれ」の標示が薄い。
- ③東貝沢町4丁目1-1付近
・現在の通学児童生徒数 約124名
「止まれ」の標示が薄い。
- ④東貝沢町4丁目2-37付近
・現在の通学児童生徒数 約124名
「止まれ」の標示が薄い。



--- : 学校指定通学路

● : 改善要望位置

— : 学校区域線

← ○ : 通学路の状況・危険の内容
* 対策内容

通学路危険箇所改善要望位置図 -東部小学校-



--- : 学校指定通学路

● : 改善要望位置

— : 学校区域線

◦ : 通学路の状況・危険の内容
* 対策内容

通学路危険箇所改善要望位置図 -新高尾小学校-



①日高町513-1付近
 ・現在の通学児童生徒数 約80名
 白線が消えているところがあり危険。

②日高町926-5～1178-1付近
 ・現在の通学児童生徒数 約80名
 白線が消えかけている。また、白線脇のアスファルトが破損しているところがあり危険。

③日高町403-2付近
 ・現在の通学児童生徒数 約30名
 白線(横断歩道含む)や止まれの文字が消えているところがあり危険。

--- : 学校指定通学路
 ● : 改善要望位置
 ——— : 学校区域線
 ← : 通学路の状況・危険の内容
 * 対策内容

通学路危険箇所改善要望位置図 -新高尾小学校-



--- : 学校指定通学路

● : 改善要望位置

— : 学校区域線

← : 通学路の状況・危険の内容
* 対策内容

通学路危険箇所改善要望位置図 -滝川小学校-



--- : 学校指定通学路

● : 改善要望位置

— : 学校区域線

← : 通学路の状況・危険の内容
* 対策内容

通学路危険箇所改善要望位置図 -滝川小学校-



③上滝町644-1付近
 ・現在の通学児童生徒数 約20名
 路面が盛り上がり、亀裂も入っている。
 また、横断歩道の標示が薄くなっている。

④上滝町619-2付近 (上滝こども園南側)
 ・現在の通学児童生徒数 約20名
 交通量が多く、車道とフェンスのスペースが狭く
 危険。

⑤下滝町774-1付近 (関越道カルバート東側)
 ・現在の通学児童生徒数 約80名
 横断歩道及び「止まれ」の路面標示が薄い。

- - - : 学校指定通学路
- : 改善要望位置
- : 学校区域線
- ← ○通学路の状況・危険の内容
 * 対策内容

通学路危険箇所改善要望位置図 -六郷小学校-



- ①筑縄町39
・現在の通学児童生徒数 約180名
一時停止線が消えかかっている。令和6年度に事故もあり危険。
- ②筑縄町32
・現在の通学児童生徒数 約200名
一時停止線が消えかかっている。減速しない自動車もいて危険。
- ③筑縄町33
・現在の通学児童生徒数 約200名
ゼブラゾーン、ゾーン30の路面標示が消えかかっている。自動車も多く歩道橋で死角ができるため危険。

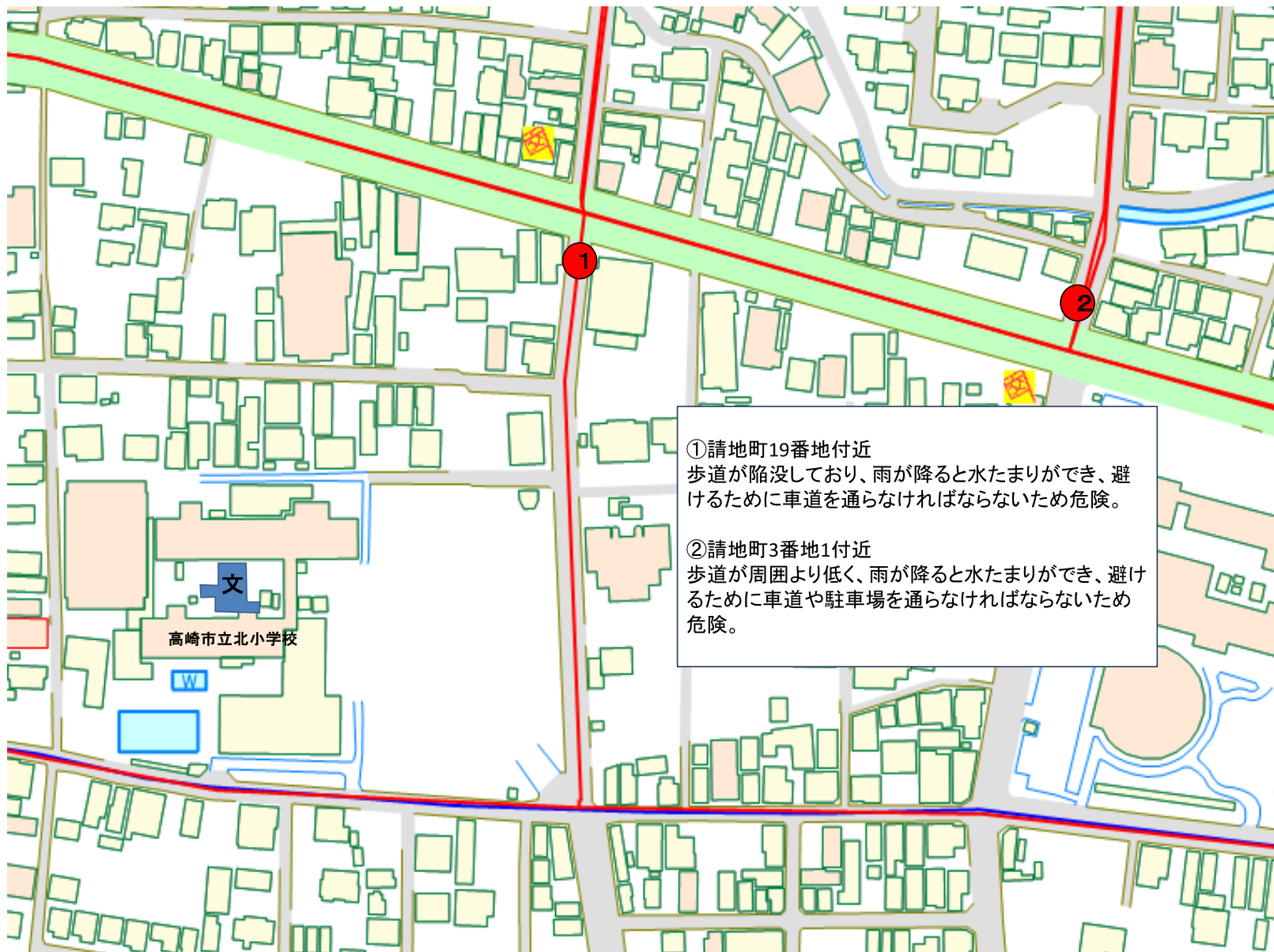
--- : 学校指定通学路

● : 改善要望位置

— : 学校区域線

← : 通学路の状況・危険の内容
* 対策内容

通学路危険箇所改善要望位置図 -北小学校-



通学路危険箇所改善要望位置図 -城南小学校-



- ①新後閑町301-1付近
・現在の通学児童生徒数 約111名
路面に凸凹があり転倒することがある。
- ②新後閑町301-1付近
・現在の通学児童生徒数 約20名
路面に凸凹があり転倒することがある。
- ③下和田町三丁目5-8付近
・現在の通学児童生徒数 約90名
一時停止をしない車両が多く、抜け道となっ
て交通量も多く危険。
- ④下和田町三丁目10-11付近
・現在の通学児童生徒数 約90名
西側からT字路に侵入する際、南側が見える
カーブミラーがないため危険。
- ⑤下和田町三丁目7-2付近
・現在の通学児童生徒数 約15名
一時停止の路面標示が劣化しており、一時停
止をしない車両が多く危険。

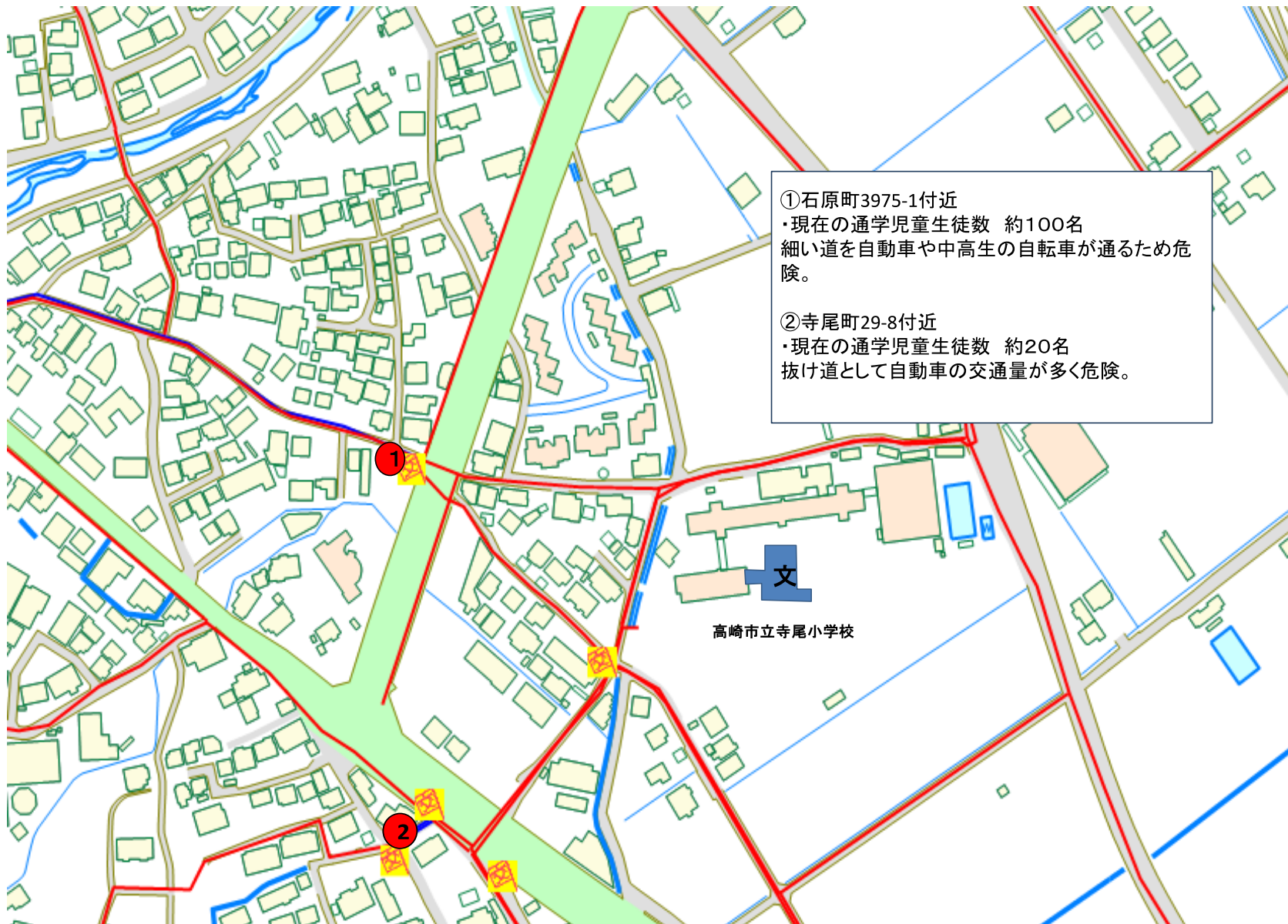
--- : 学校指定通学路

● : 改善要望位置

— : 学校区域線

○ : 通学路の状況・危険の内容
* : 対策内容

通学路危険箇所改善要望位置図 -寺尾小学校-



--- : 学校指定通学路

● : 改善要望位置

— : 学校区域線

← : 通学路の状況・危険の内容
* 対策内容

通学路危険箇所改善要望位置図 -佐野小学校-



①下佐野町548-2付近
・現在の通学児童生徒数 約63名
・側溝のふたの間隔が開いている。

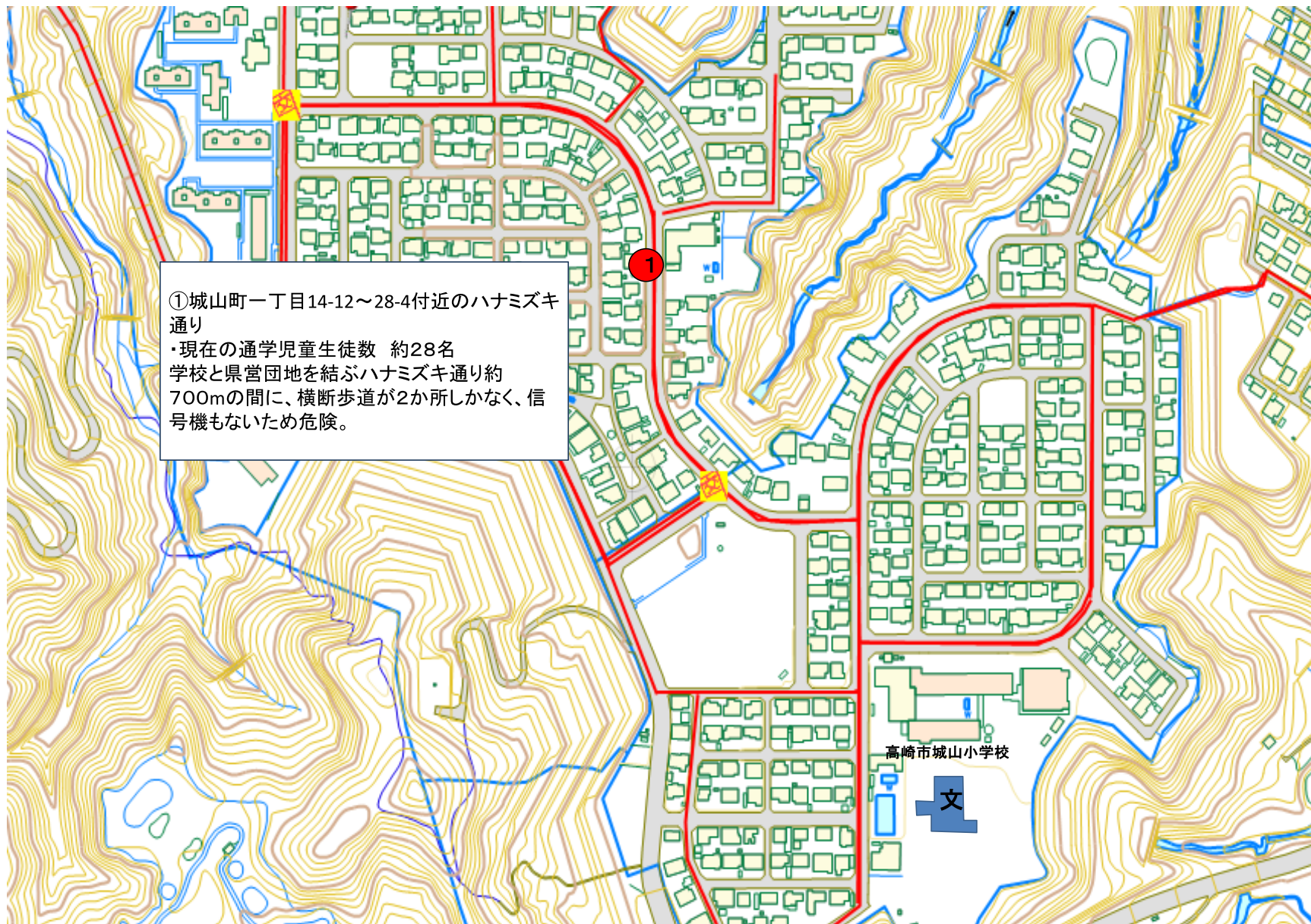
--- : 学校指定通学路

● : 改善要望位置

— : 学校区域線

← : 通学路の状況・危険の内容
* 対策内容

通学路危険箇所改善要望位置図 -城山小学校-



--- : 学校指定通学路

● : 改善要望位置

— : 学校区域線

← : 通学路の状況・危険の内容
* 対策内容

通学路危険箇所改善要望位置図 -乗附小学校-



--- : 学校指定通学路

● : 改善要望位置

— : 学校区域線

○ : 通学路の状況・危険の内容
* 対策内容

通学路危険箇所改善要望位置図 -南八幡小学校-



①木部町328-1付近
・現在の通学児童生徒数 約15名
フェンスとガードレールがあり、ガードレールの外側を歩かなければならない。
横断歩道がなく、大回りをしている。

--- : 学校指定通学路

● : 改善要望位置

— : 学校区域線

← : 通学路の状況・危険の内容
* 対策内容

通学路危険箇所改善要望位置図 -新高尾小学校-

①中尾町811-2付近
 ・現在の通学児童生徒数 約234名
 交通が多く、道幅や歩道が狭く危険。

②日高町489-3付近
 ・現在の通学児童生徒数 約234名
 交通が多く、道幅や歩道が狭く危険。



- - - : 学校指定通学路
 ● : 改善要望位置
 : 学校区域線
 ← ○ : 通学路の状況・危険の内容
 * 対策内容

通学路危険箇所改善要望位置図 -東小学校-



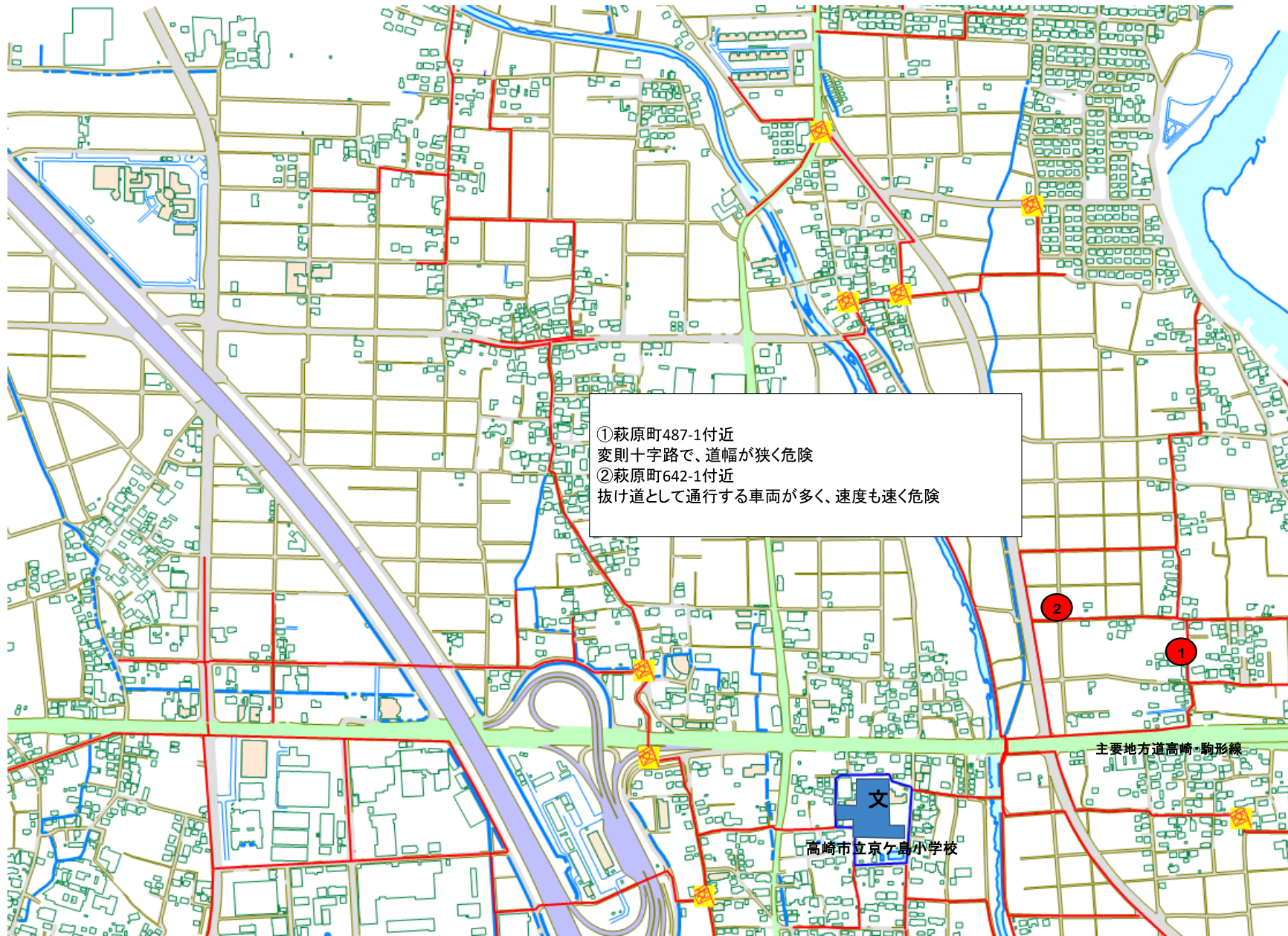
--- : 学校指定通学路

● : 改善要望位置

— : 学校区域線

← : 通学路の状況・危険の内容
* 対策内容

通学路危険箇所改善要望位置図 -京ヶ島小学校-



①萩原町487-1付近
 変則十字路で、道幅が狭く危険
 ②萩原町642-1付近
 抜け道として通行する車両が多く、速度も速く危険

主要地方道高崎・駒形線

文
 高崎市立京ヶ島小学校

--- : 学校指定通学路

● : 改善要望位置

— : 学校区域線

○ : 通学路の状況・危険の内容
 * 対策内容

通学路危険箇所改善要望位置図 -城東小学校-



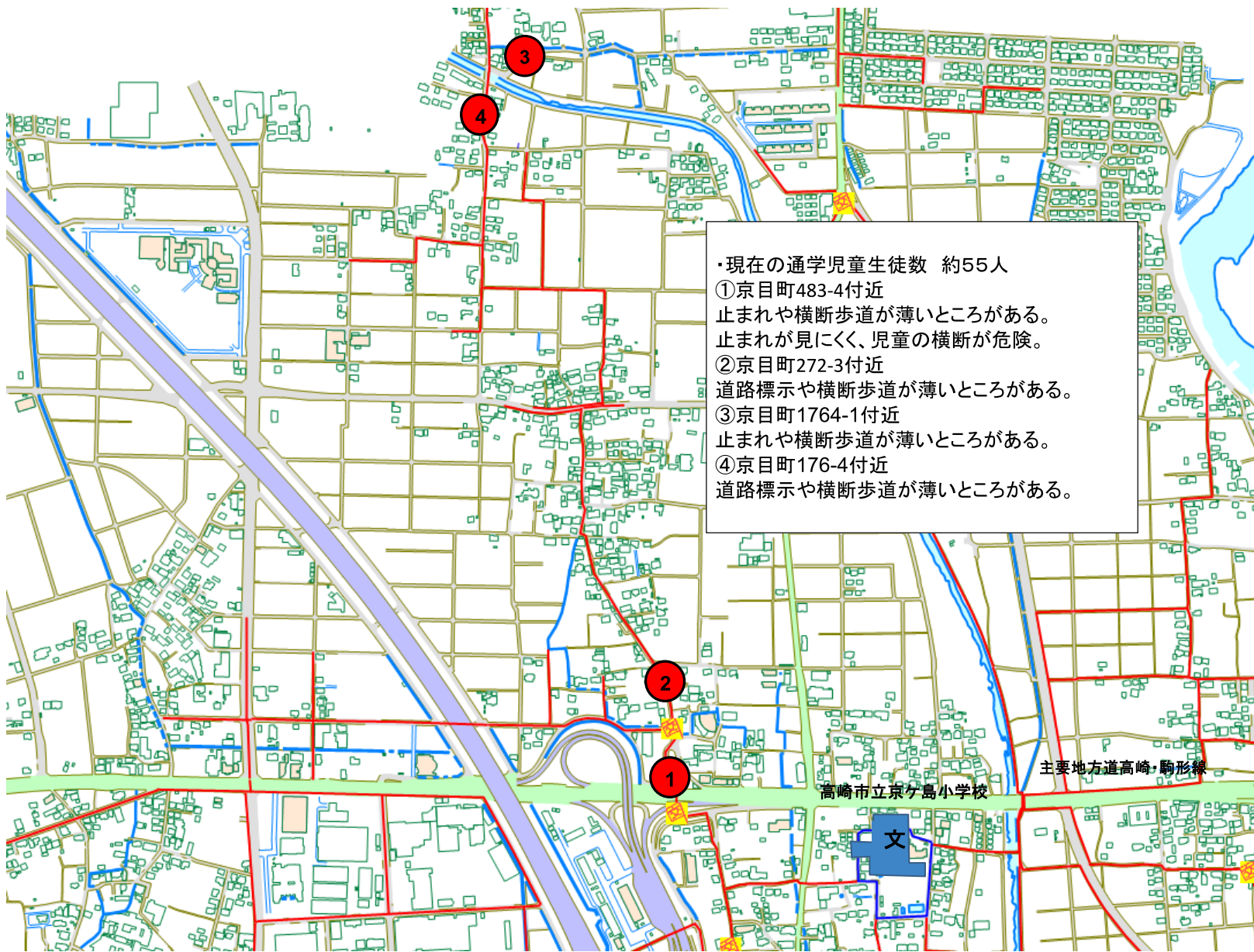
--- : 学校指定通学路

● : 改善要望位置

— : 学校区域線

← : 通学路の状況・危険の内容
* 対策内容

通学路危険箇所改善要望位置図 -京ヶ島小学校-



--- : 学校指定通学路

● : 改善要望位置

— : 学校区域線

○ : 通学路の状況・危険の内容
* 対策内容

通学路危険箇所改善要望位置図 -新高尾小学校-



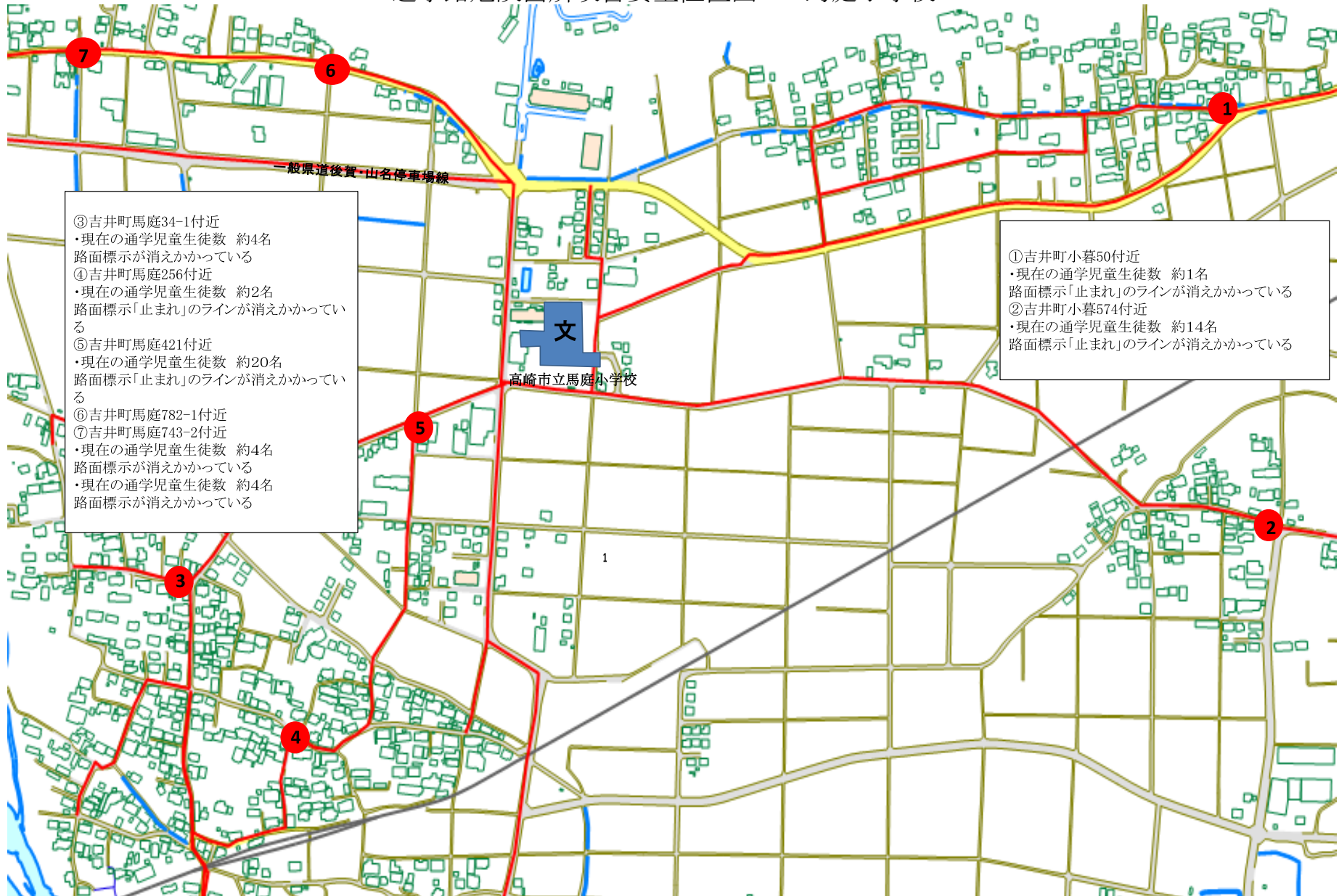
--- : 学校指定通学路

● : 改善要望位置

— : 学校区域線

← ○ : 通学路の状況・危険の内容
 * 対策内容

通学路危険箇所改善要望位置図 -馬庭小学校-



③吉井町馬庭34-1付近
 ・現在の通学児童生徒数 約4名
 路面標示が消えかかっている
 ④吉井町馬庭256付近
 ・現在の通学児童生徒数 約2名
 路面標示「止まれ」のラインが消えかかっている
 ⑤吉井町馬庭421付近
 ・現在の通学児童生徒数 約20名
 路面標示「止まれ」のラインが消えかかっている
 ⑥吉井町馬庭782-1付近
 ⑦吉井町馬庭743-2付近
 ・現在の通学児童生徒数 約4名
 路面標示が消えかかっている
 ・現在の通学児童生徒数 約4名
 路面標示が消えかかっている

①吉井町小暮50付近
 ・現在の通学児童生徒数 約1名
 路面標示「止まれ」のラインが消えかかっている
 ②吉井町小暮574付近
 ・現在の通学児童生徒数 約14名
 路面標示「止まれ」のラインが消えかかっている

- - - : 学校指定通学路
 ● : 改善要望位置
 — : 学校区域線
 ← : 通学路の状況・危険の内容
 * 対策内容

通学路危険箇所改善要望位置図 -多胡小学校-



①吉井町塩45付近（塩橋付近）
 ・現在の通学児童生徒数 約7名
 道幅が狭く、見通しが悪く歩道もないため非常に危険

②吉井町塩8-4付近
 ・現在の通学児童生徒数 約30名
 草丈が伸びることにより転倒する危険がある

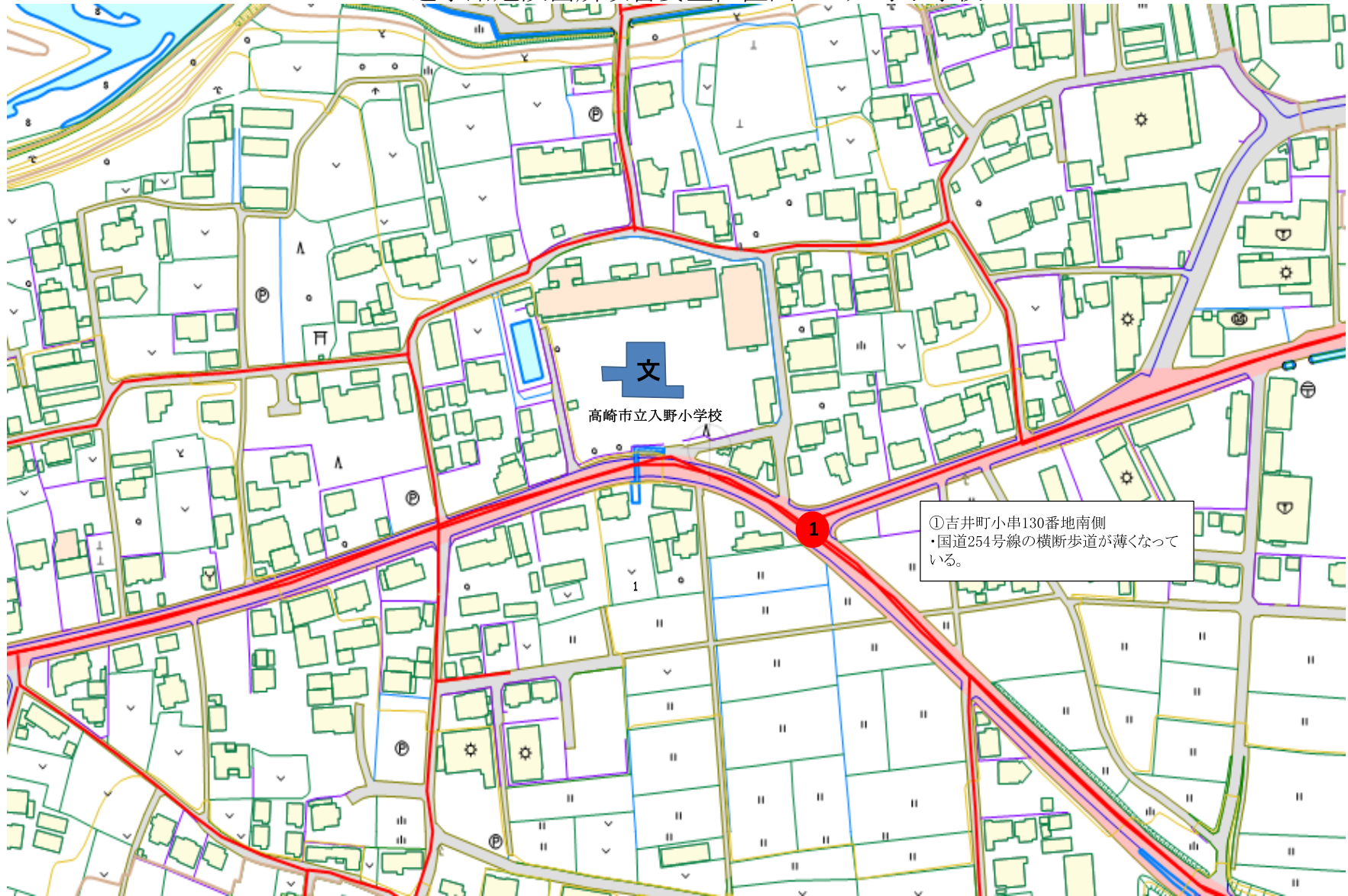
③吉井町神保1091-1付近
 ・現在の通学児童生徒数 約5名
 草丈が伸びることにより転倒する危険がある

④吉井町神保873-1付近
 ・現在の通学児童生徒数 約8名
 草丈が伸びることにより転倒する危険がある
 また、グリーンベルトが見えにくくなってしまふ

⑤吉井町高208-3付近
 ・現在の通学児童生徒数 約3名
 道幅が狭いがスピードを出す車両が多い。また、「速度を落とせ」の標示が消えかかっている

- - - : 学校指定通学路
 ● : 改善要望位置
 ——— : 学校区域線
 ← : 通学路の状況・危険の内容
 * 対策内容

通学路危険箇所改善要望位置図 -入野小学校-



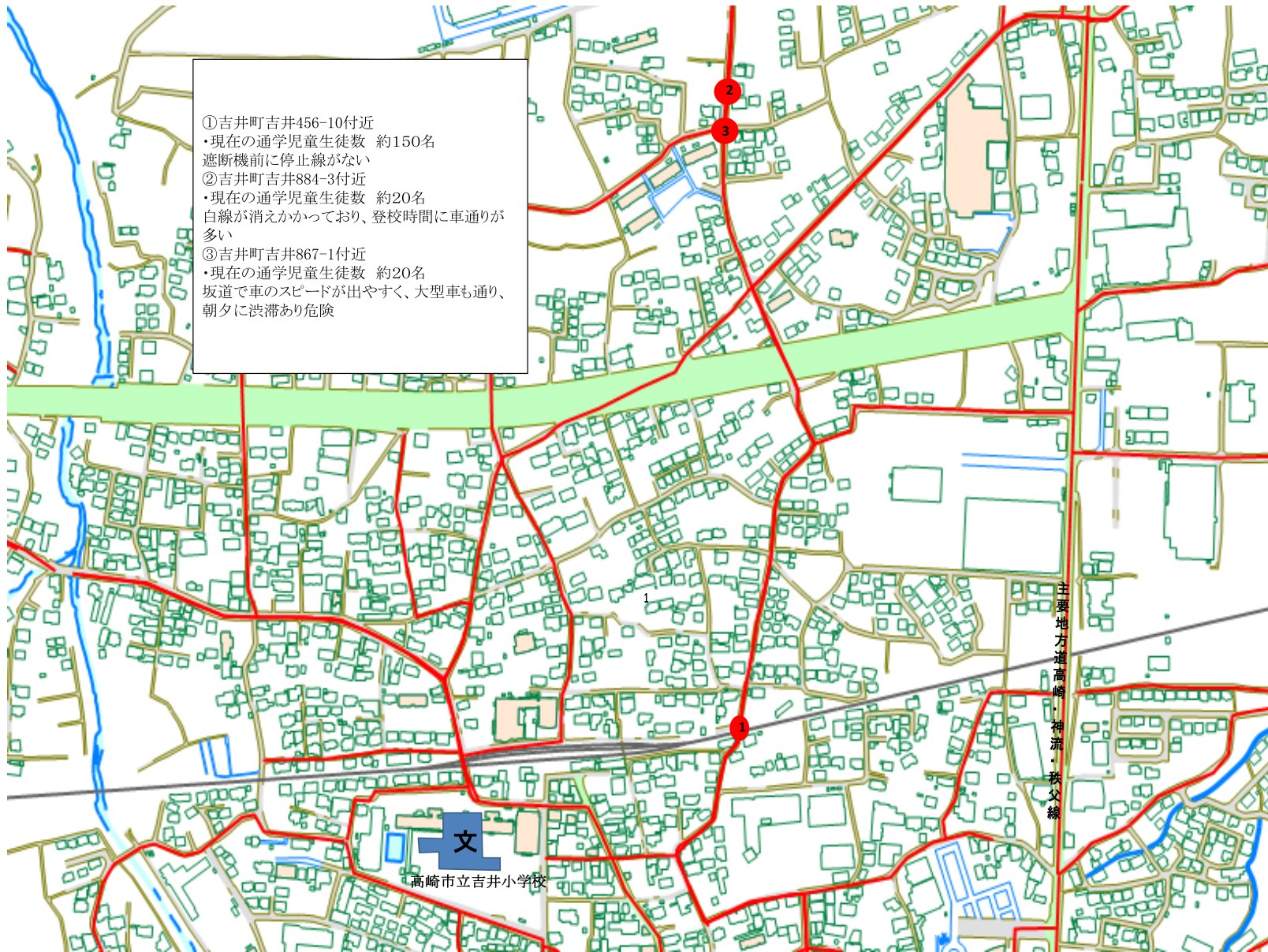
--- : 学校指定通学路

● : 改善要望位置

— : 学校区域線

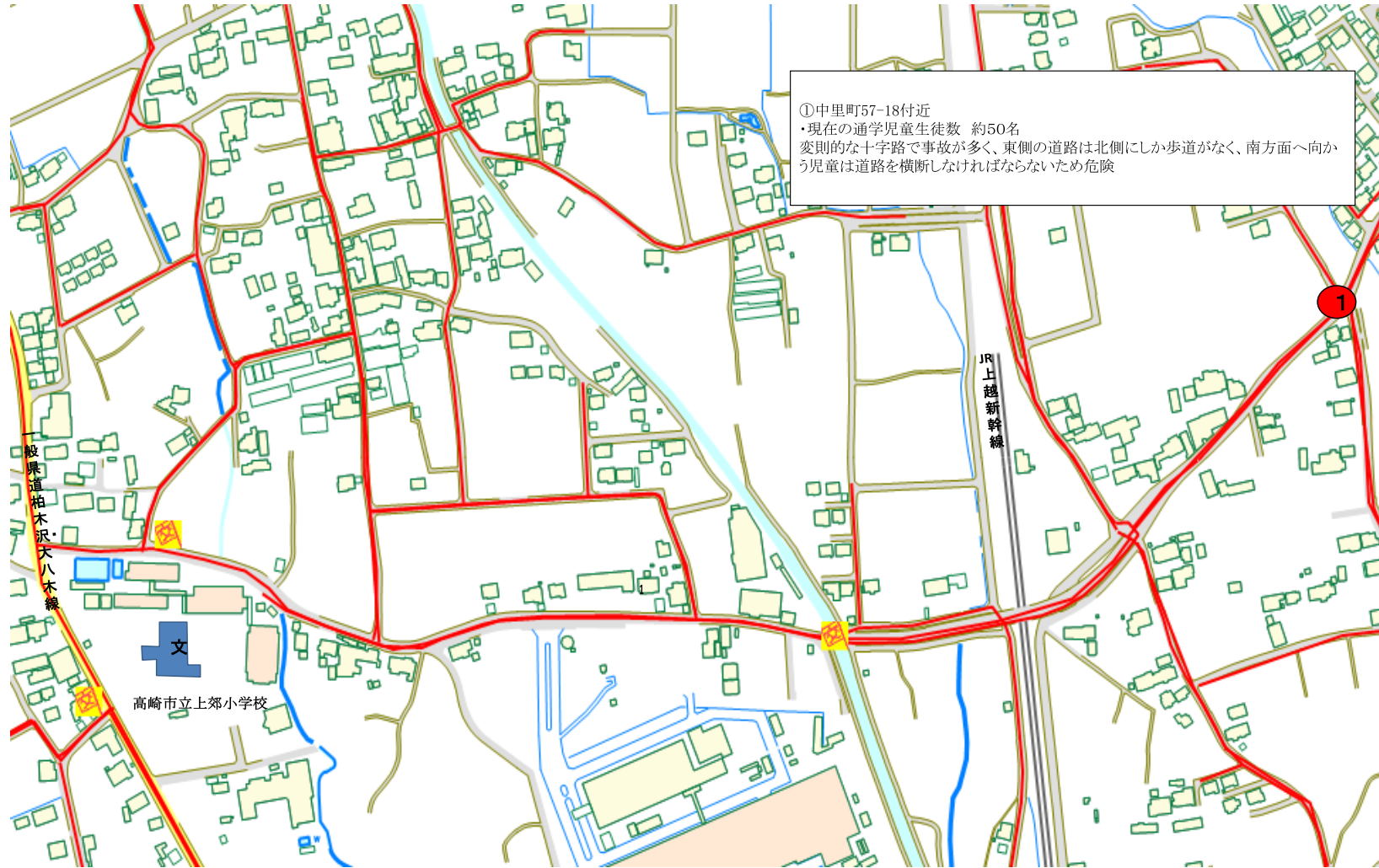
← ○ : 通学路の状況・危険の内容
* 対策内容

通学路危険箇所改善要望位置図 -吉井小学校-



- - - : 学校指定通学路
- : 改善要望位置
- : 学校区域線
- ← : 通学路の状況・危険の内容
- * 対策内容

通学路危険箇所改善要望位置図 -上郊小学校-



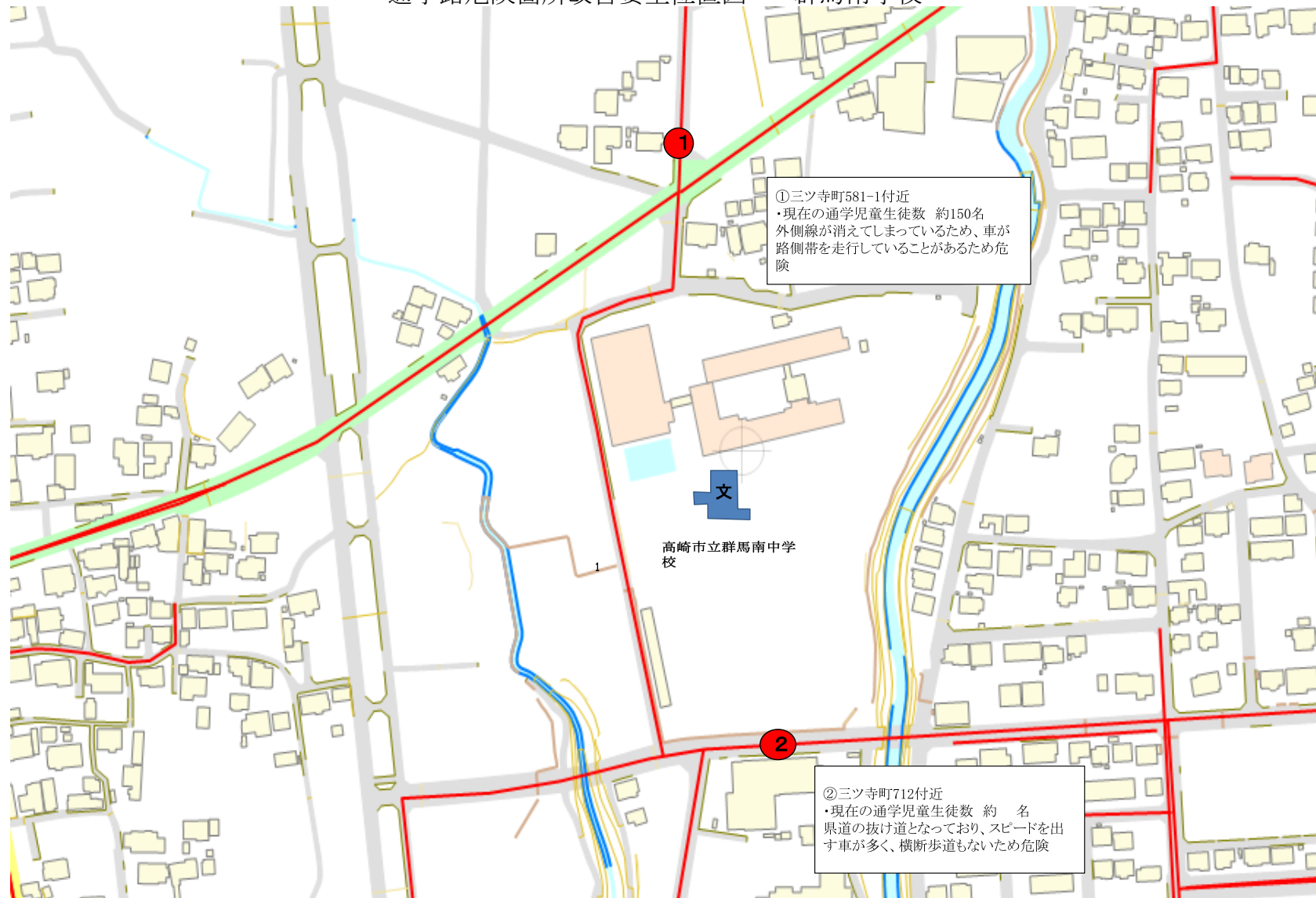
--- : 学校指定通学路

● : 改善要望位置

— : 学校区域線

← ○ : 通学路の状況・危険の内容
 * 対策内容

通学路危険箇所改善要望位置図 -群馬南学校-



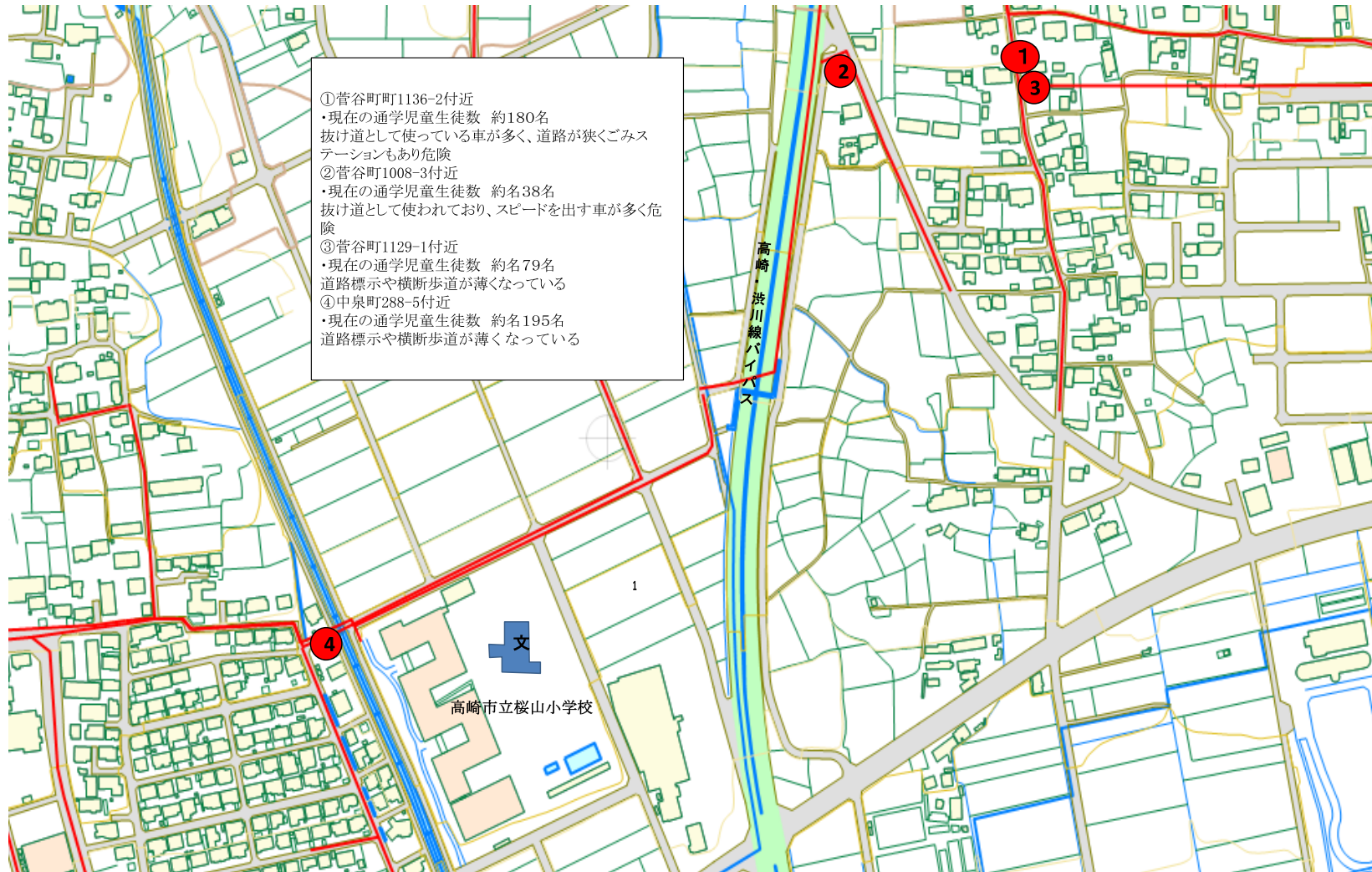
--- : 学校指定通学路

● : 改善要望位置

— : 学校区域線

← : 通学路の状況・危険の内容
* 対策内容

通学路危険箇所改善要望位置図 -桜山小学校-



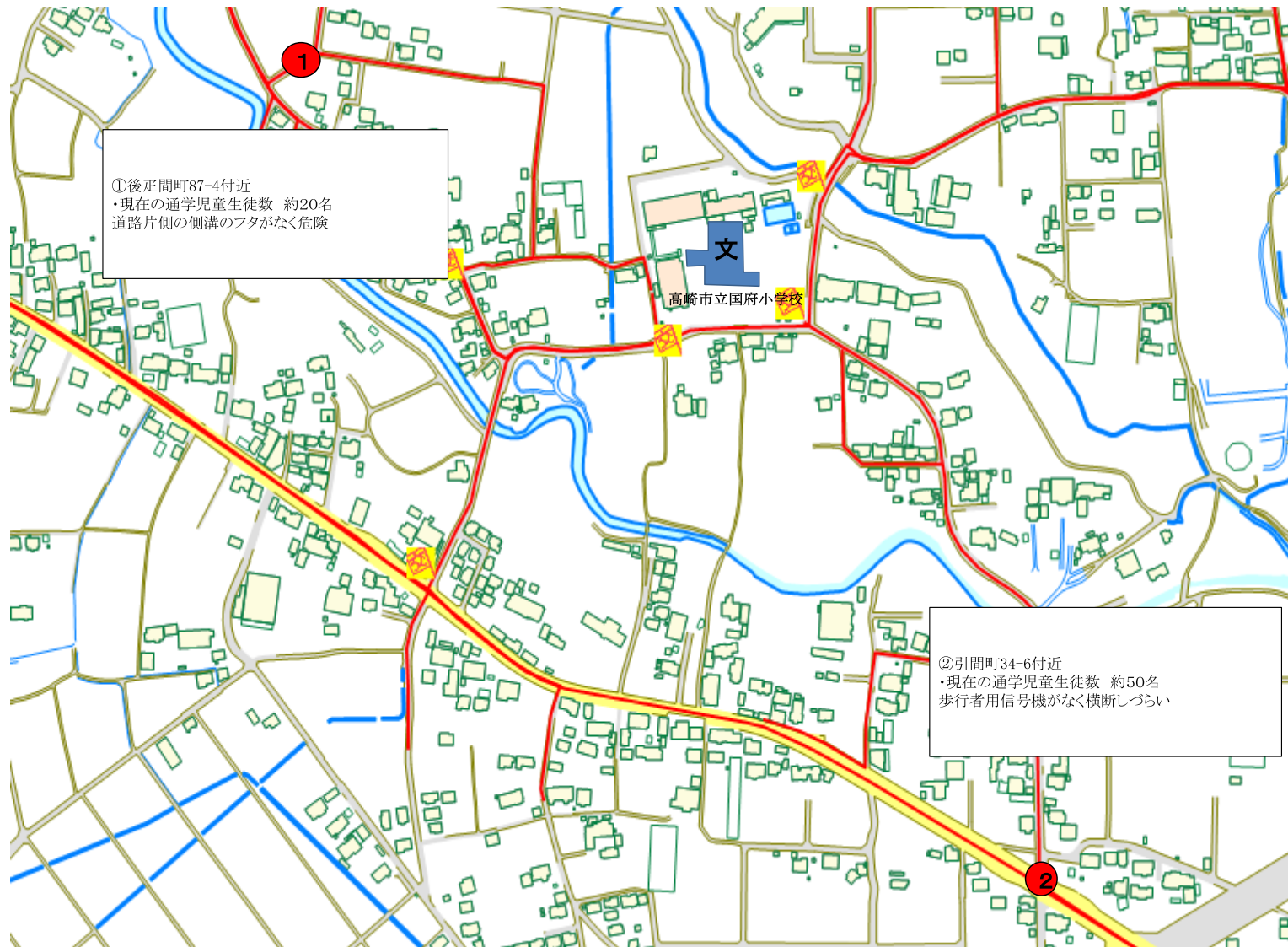
--- : 学校指定通学路

● : 改善要望位置

— : 学校区域線

○ : 通学路の状況・危険の内容
 * 対策内容

通学路危険箇所改善要望位置図 -国府小学校-



--- : 学校指定通学路

● : 改善要望位置

— : 学校区域線

← : 通学路の状況・危険の内容
* 対策内容

通学路危険箇所改善要望位置図 -堤ヶ岡小学校-



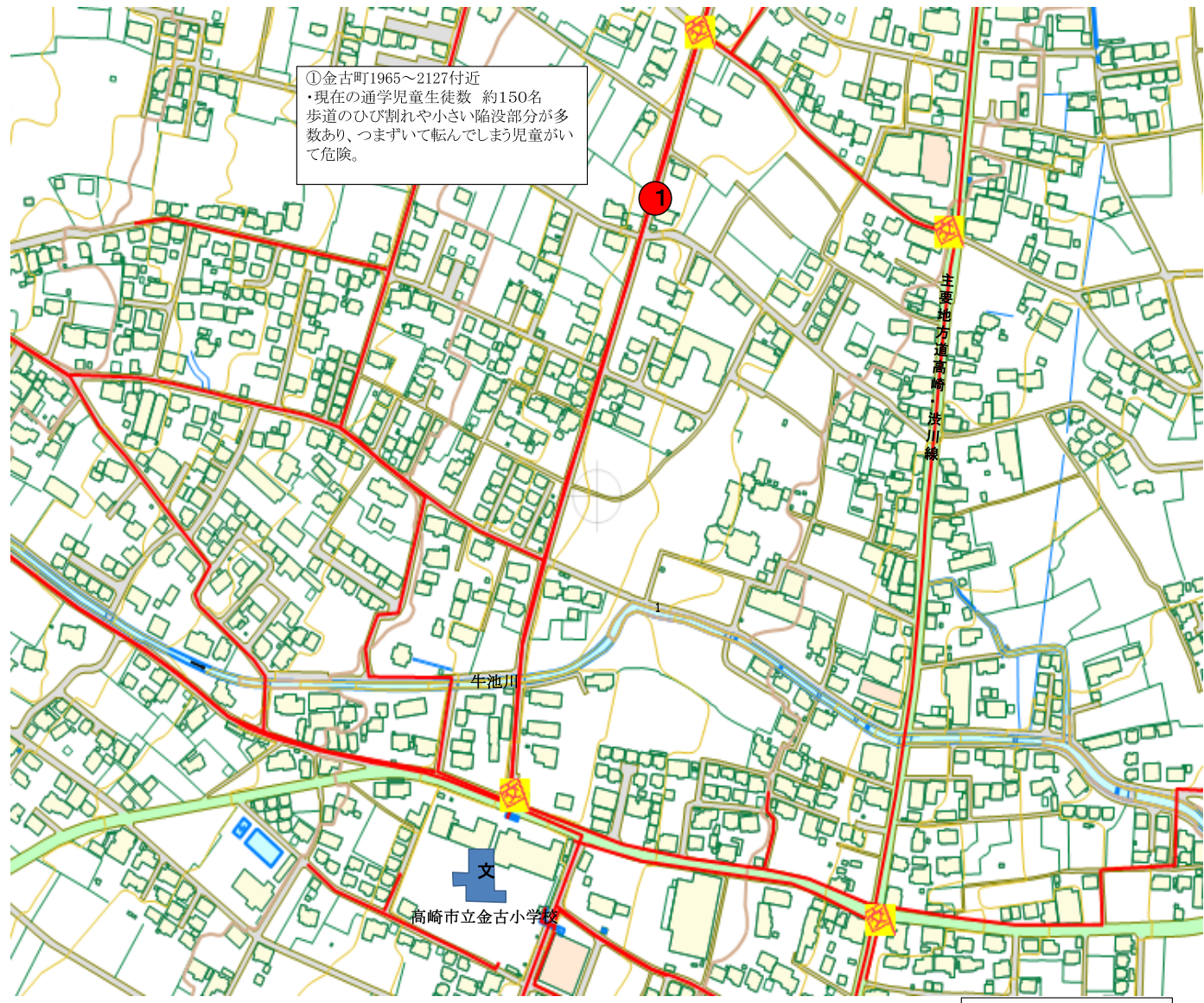
①棟高町625付近
 ・現在の通学児童生徒数 約100名
 西毛広域幹線道路で交通量が年々増加しており、
 今後は4車線になる。昨年度は子供の交通事故もお
 きており危険。

②棟高町616付近
 ・現在の通学児童生徒数 約10名
 交通が多く、カーブをしていて歩道幅も狭いため
 危険。

③棟高町1209付近
 ・現在の通学児童生徒数 約20名
 横断歩道の白線が消えかけていて危険。また、横断
 歩道より20m西側の交差点には信号や横断歩道が
 なく危険。

--- : 学校指定通学路 ● : 改善要望位置 — : 学校区域線 ← ○ : 通学路の状況・危険の内容
 * 対策内容

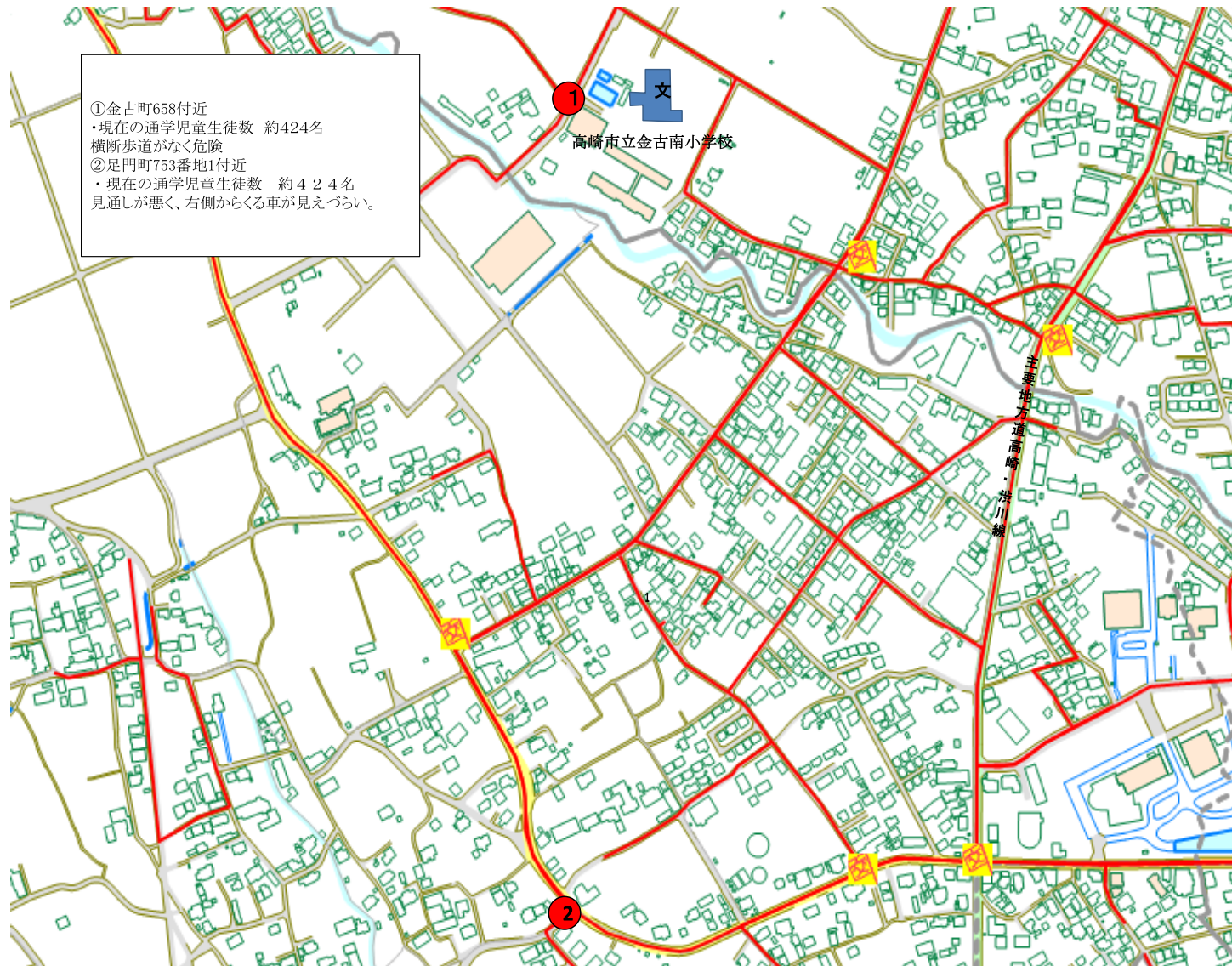
通学路危険箇所改善要望位置図 - 金古小学校 -



①金古町1965～2127付近
 ・現在の通学児童生徒数 約150名
 歩道のひび割れや小さい陥没部分が多
 数あり、つまずいて転んでしまう児童が
 いて危険。

- - - : 学校指定通学路
 ● : 改善要望位置
 — : 学校区域線
 ← : 通学路の状況・危険の内容
 * 対策内容

通学路危険箇所改善要望位置図 - 金古南小学校 -



①金古町658付近
 ・現在の通学児童生徒数 約424名
 横断歩道がなく危険
 ②足門町753番地1付近
 ・現在の通学児童生徒数 約424名
 見通しが悪く、右側からくる車が見えづらい。

- : 学校指定通学路
- : 改善要望位置
- : 学校区域線
- ← ○通学路の状況・危険の内容
* 対策内容

通学路危険箇所改善要望位置図 -群馬中央中学校-



①金古町352-1付近
 ・現在の通学児童生徒数 約641名
 グリーンベルトが消えかかっている。

②足門町1708-8付近
 ・現在の通学児童生徒数 約20名
 停止線や車道脇の白線が消えかかっている。

③冷水町190付近
 ・現在の通学児童生徒数 約80名
 車両のスピードが出やすく危険。

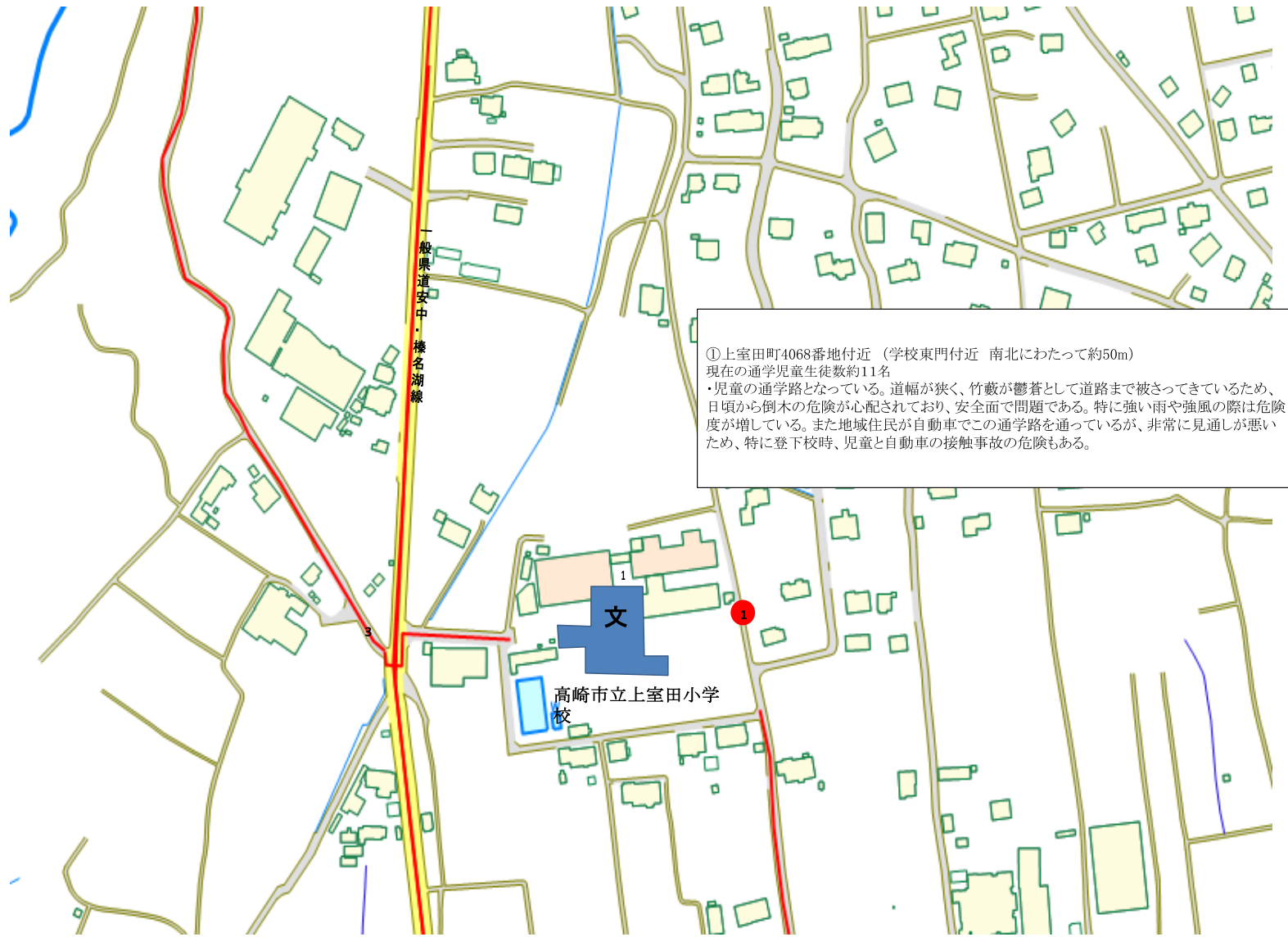
--- :学校指定通学路

● :改善要望位置

— :学校区域線

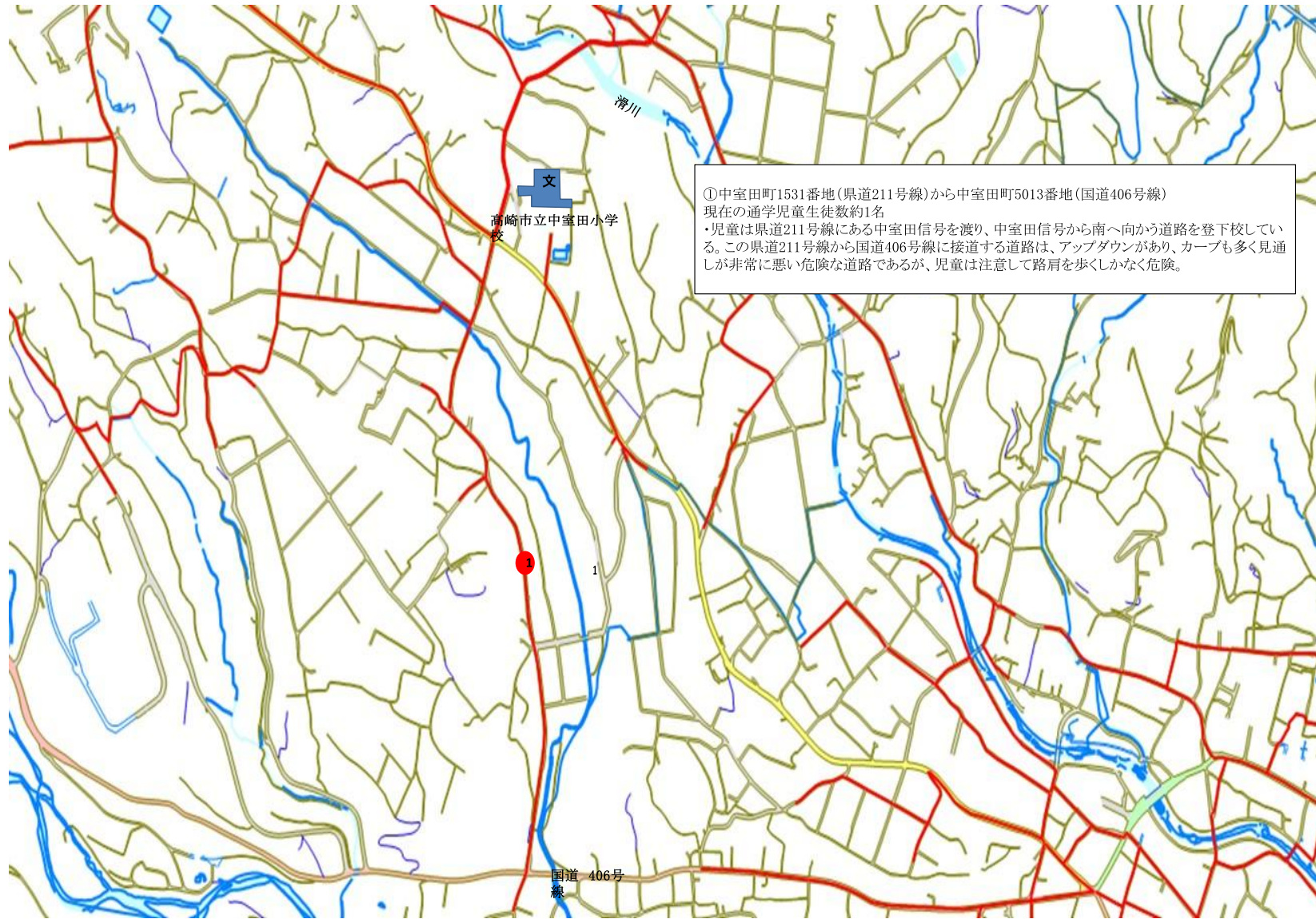
○ :通学路の状況・危険の内容
 * 対策内容

通学路危険箇所改善要望位置図 -上室田小学校-



- - - : 学校指定通学路
 ● : 改善要望位置
 — : 学校区域線
 ← ○ : 通学路の状況・危険の内容
 * 対策内容

通学路危険箇所改善要望位置図 -中室田小学校-



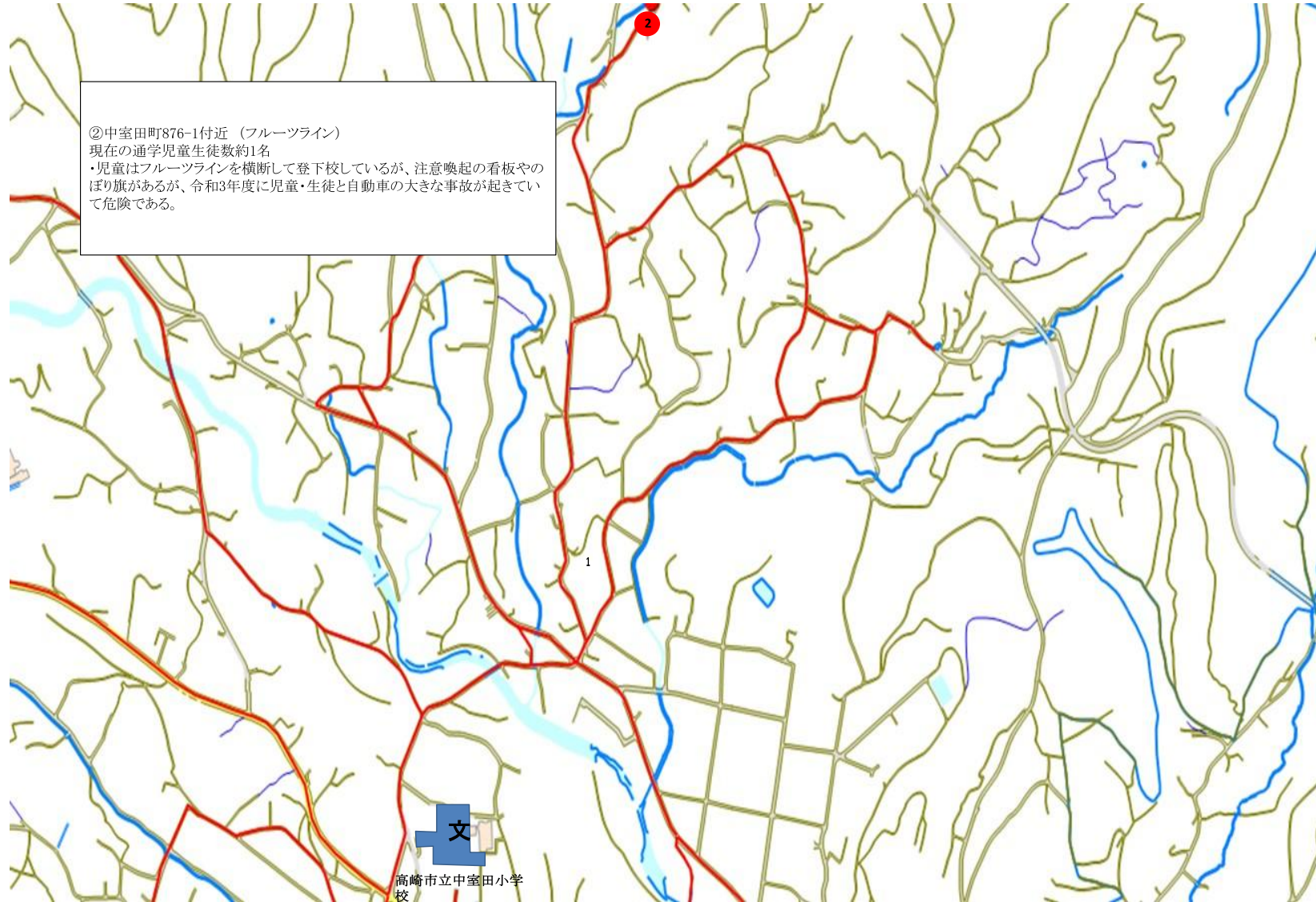
--- : 学校指定通学路

● : 改善要望位置

— : 学校区域線

← ○ : 通学路の状況・危険の内容
* 対策内容

通学路危険箇所改善要望位置図 -中室田小学校-



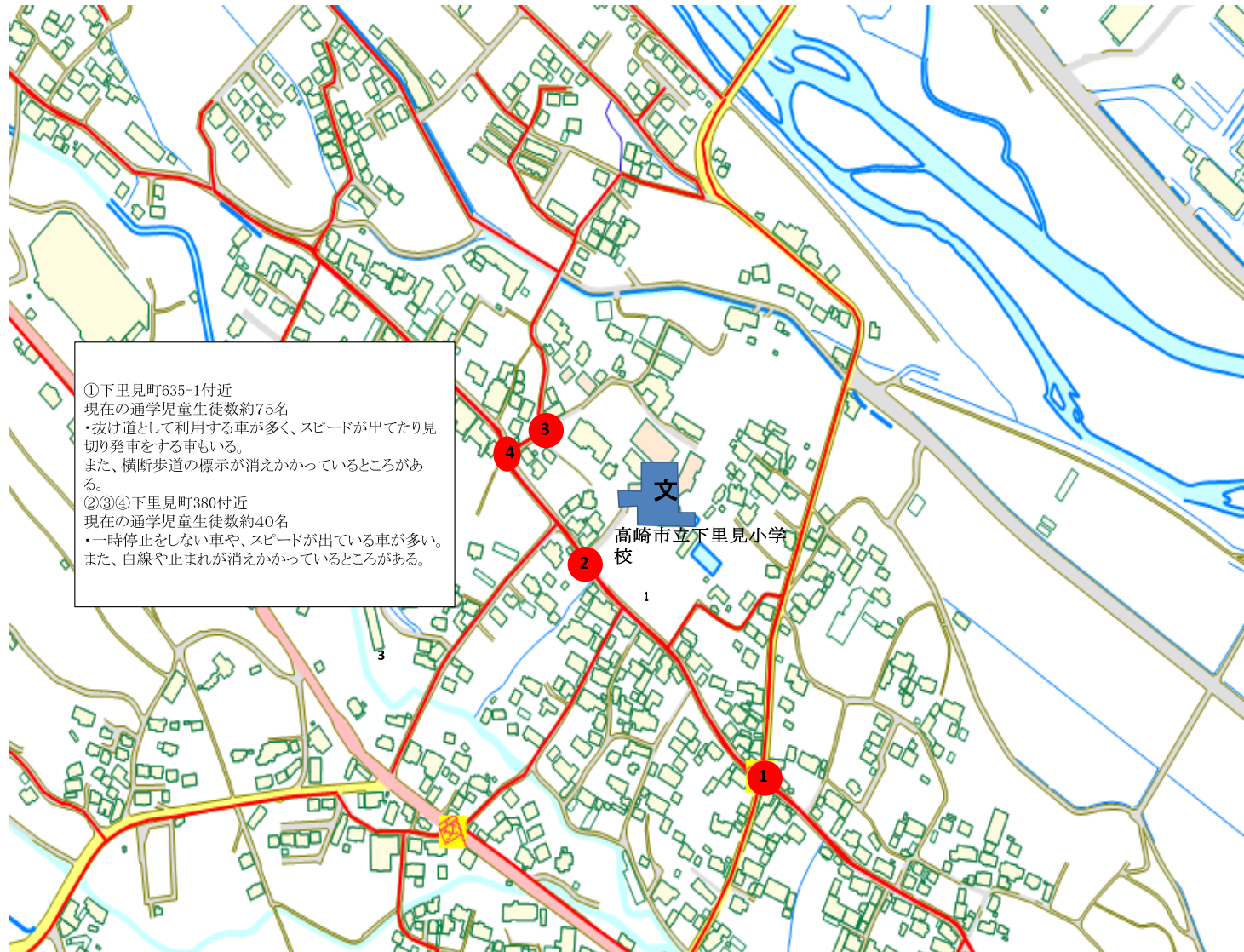
--- : 学校指定通学路

● : 改善要望位置

— : 学校区域線

← ○ : 通学路の状況・危険の内容
* 対策内容

通学路危険箇所改善要望位置図 -下里見小学校-

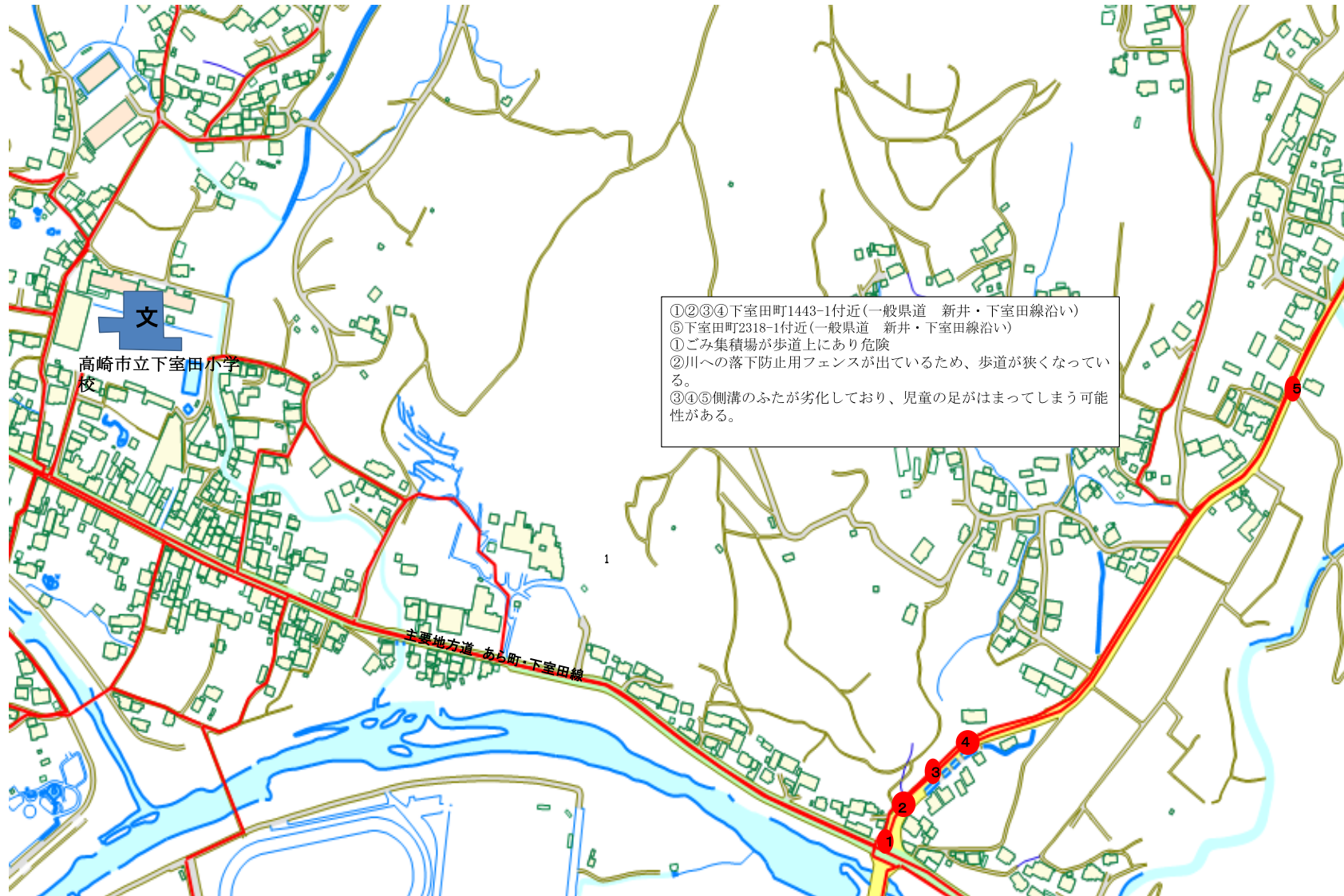


①下里見町635-1付近
現在の通学児童生徒数約75名
・抜け道として利用する車が多く、スピードが出てたり見切り発車をする車もいる。
また、横断歩道の標示が消えかかっているところがある。

②③④下里見町380付近
現在の通学児童生徒数約40名
・一時停止をしない車や、スピードが出ている車が多い。
また、白線や止まれが消えかかっているところがある。

- - - : 学校指定通学路
 ● : 改善要望位置
 — : 学校区域線
 ← ○ : 通学路の状況・危険の内容
 * 対策内容

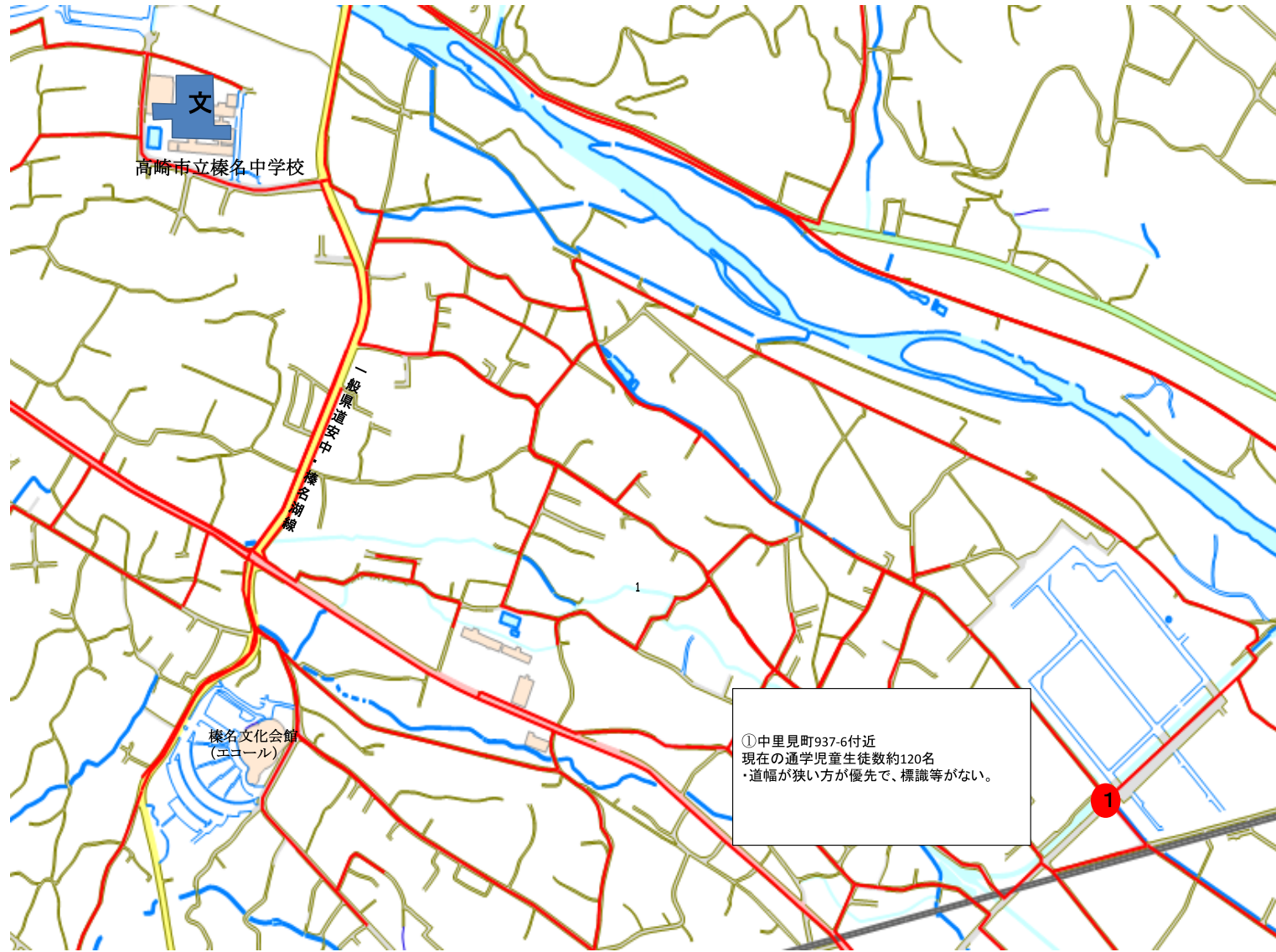
通学路危険箇所改善要望位置図 -下室田小学校-



①②③④下室田町1443-1付近(一般県道 新井・下室田線沿い)
 ⑤下室田町2318-1付近(一般県道 新井・下室田線沿い)
 ①ごみ集積場が歩道上にあり危険
 ②川への落下防止用フェンスが出ているため、歩道が狭くなっている。
 ③④⑤側溝のふたが劣化しており、児童の足がはまってしまう可能性がある。

- :学校指定通学路
- :改善要望位置
- :学校区域線
- ← ○通学路の状況・危険の内容
* 対策内容

通学路危険箇所改善要望位置図 -榛名中学校-



--- : 学校指定通学路

● : 改善要望位置

— : 学校区域線

← ○ : 通学路の状況・危険の内容
* 対策内容

通学路危険箇所改善要望位置図 -車郷小学校-



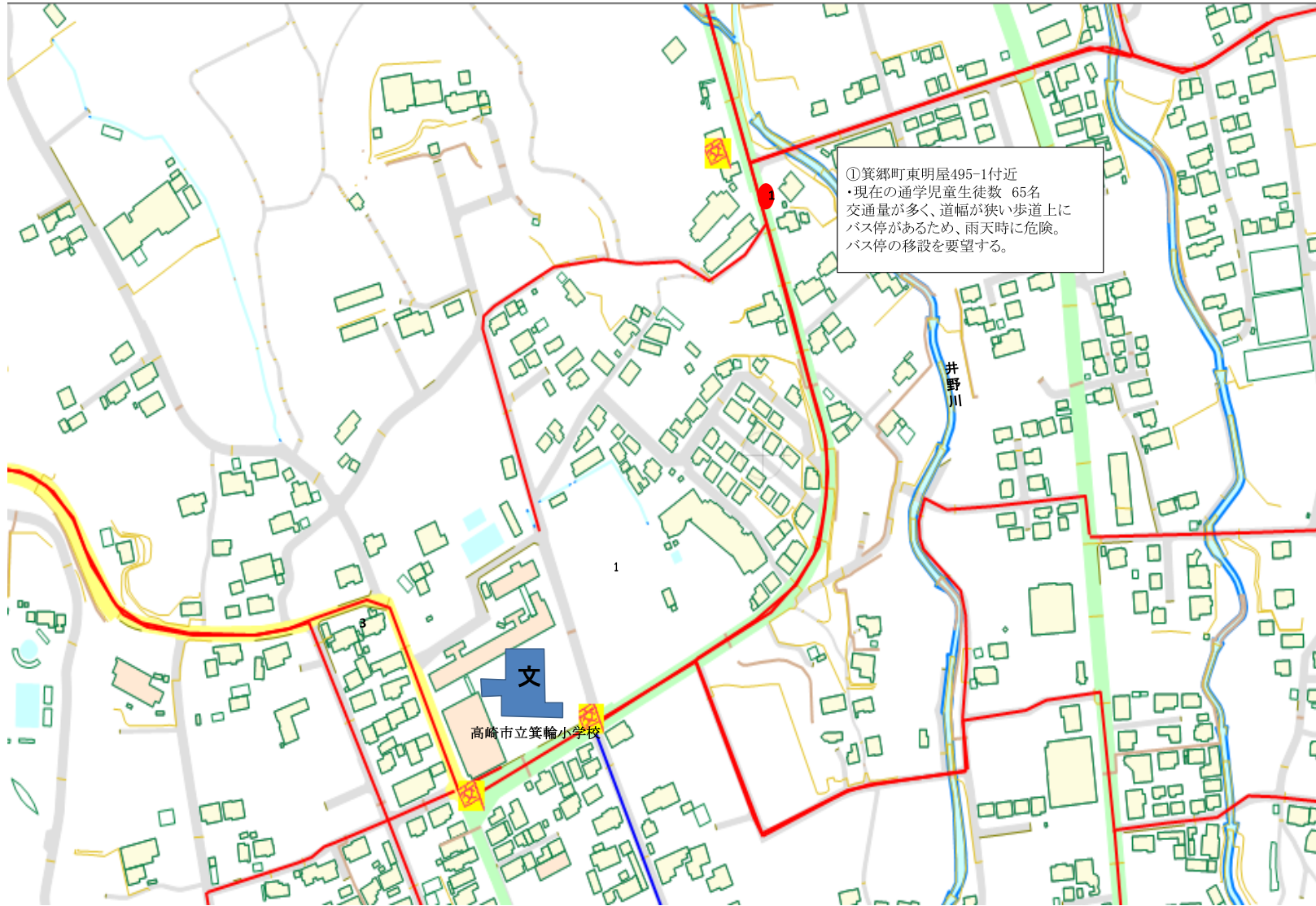
--- : 学校指定通学路

● : 改善要望位置

— : 学校区域線

◦ : 通学路の状況・危険の内容
* : 対策内容

通学路危険箇所改善要望位置図 -箕輪小学校-



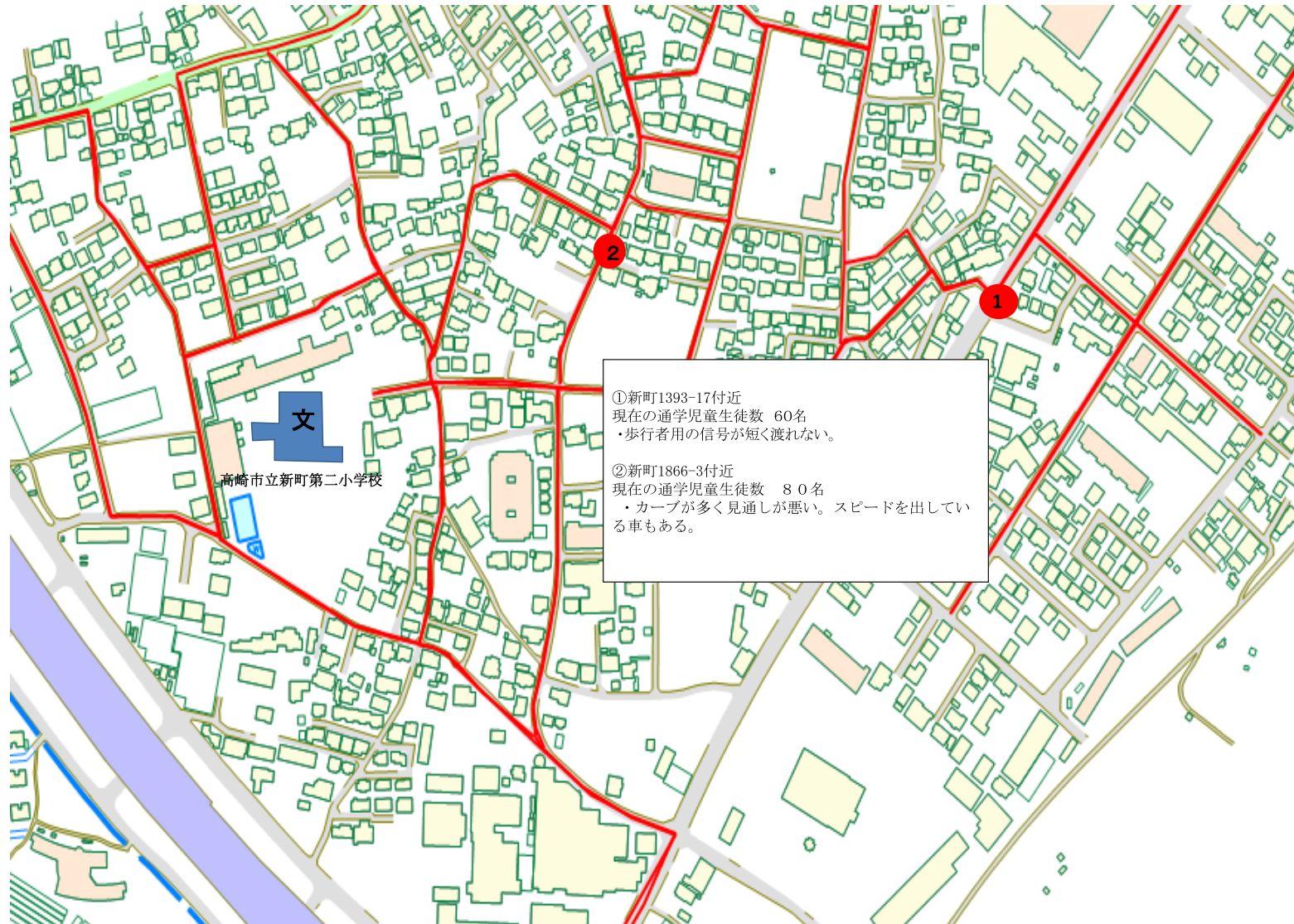
--- : 学校指定通学路

● : 改善要望位置

— : 学校区域線

← ○ : 通学路の状況・危険の内容
 * 対策内容

通学路危険箇所改善要望位置図 -新町第二小学校-



--- : 学校指定通学路

● : 改善要望位置

— : 学校区域線

← ○ : 通学路の状況・危険の内容
* 対策内容